

RADA GMINY BESTWINA
43-512 BESTWINA
ul. Krakowska 111

BR.0002.13.2021

Protokół nr XXXIX

Z XXXIX Sesja VIII Kadencji Rady Gminy Bestwina w dniu 20 grudnia 2021r. Obrady rozpoczęto 20 grudnia 2021 o godz. 15:30, a zakończono o godz. 17:00 tego samego dnia.

Protokół obejmuje Uchwały Rady Gminy Bestwina od nr XXXIX/283/2021 do nr XXXIX/292/2021.

W posiedzeniu wzięło udział 15 radnych.

Lista obecności:

1. Jerzy Borutka
2. Łukasz Furczyk
3. Marcin Gac
4. Grzegorz Kołodziejczyk
5. Małgorzata Łukoś
6. Radosław Mróz
7. Stanisław Nycz
8. Grzegorz Owczarz
9. Roman Pacyga
10. Ireneusz Stanclik
11. Jerzy Stanclik
12. Marek Szymański
13. Sławomir Walczak
14. Magdalena Wizner-Wilczek
15. Łukasz Zdeb

Ponadto w sesji uczestniczyli: Wójt Gminy Bestwina Artur Beniowski, Sekretarz Gminy Arkadiusz Maj, Skarbnik Anita Kubik, Sołtys Sołectwa Bestwina Maria Maroszek, Sołtys Sołectwa Bestwinka Teresa Paruch-Ryś, Sołtys Sołectwa Kaniów Marek Pękała, oraz redaktor „Magazynu Gminnego” Sławomir Lewczak.

Lista obecności radnych oraz gości stanowi załącznik nr 1, 2, 3 do nin. protokołu.

Ad. 1

Otwarcie sesji, stwierdzenie prawomocności XXXIX sesji Rady Gminy Bestwina

Przewodniczący Rady Jerzy Stanclik przywitał wszystkich radnych Rady Gminy Bestwina, wszystkich obecnych na sali obrad.

Otworzył XXXIX sesję VIII kadencji Rady Gminy.

Na podstawie listy obecności radnych stwierdził prawomocność sesji. W chwili rozpoczęcia sesji na sali było 13 radnych ustawowego składu Rady Gminy.

Zawiadomienie stanowi załącznik nr 4 do nin. protokołu.

Ad. 2

Przedstawienie porządku obrad Rady Gminy.

1. Otwarcie i stwierdzenie prawomocności sesji.
2. Przedstawienie porządku obrad Rady Gminy.
3. Sprawozdanie z działalności Wójta w okresie międzysesyjnym.
4. Rozpatrzenie projektów uchwał:
 - 1) Uchwała w sprawie zmiany Uchwały Nr XXV/191/2020 Rady Gminy Bestwina z dnia 10 grudnia 2020 roku w sprawie Wieloletniej Prognozy Finansowej Gminy Bestwina
 - 2) Uchwała w sprawie zmiany Uchwały Nr XXV/192/2020 Rady Gminy Bestwina z dnia 10 grudnia 2020 roku w sprawie budżetu Gminy Bestwina na rok 2021
 - 3) Uchwała w sprawie zmiany Uchwały Nr XXII/164/2020 Rady Gminy Bestwina z dnia 28 września 2020 r. w sprawie ustalenia metody i stawki opłaty za gospodarowanie odpadami komunalnymi oraz zwolnienia w części z opłaty za gospodarowanie odpadami komunalnymi właścicieli nieruchomości zabudowanych budynkami mieszkalnymi jednorodzinnymi, położonych na terenie gminy Bestwina oraz w sprawie stawek opłaty za pojemnik lub worek o określonej pojemności
 - 4) Uchwała w sprawie określenia wzoru deklaracji o wysokości opłaty za gospodarowanie odpadami komunalnymi oraz warunków i trybu jej składania za pomocą środków komunikacji elektronicznej
 - 5) Uchwała w sprawie ustalenia ryczałtowej stawki opłaty za gospodarowanie odpadami komunalnymi od domku letniskowego na nieruchomości albo od innej nieruchomości wykorzystywanej na cele rekreacyjno - wypoczynkowe oraz opłaty podwyższonej
 - 6) Uchwała w sprawie przyjęcia „Regulaminu dostarczania wody i odprowadzania ścieków na terenie Gminy Bestwina”
 - 7) Uchwała w sprawie aktualności studium uwarunkowań i kierunków zagospodarowania przestrzennego i miejscowych planów zagospodarowania przestrzennego Gminy Bestwina
 - 8) Uchwała w sprawie rozpatrzenia petycji z dnia 8 listopada 2021r.
 - 9) Uchwała w sprawie Wieloletniej Prognozy Finansowej Gminy Bestwina
 - 10) Uchwała w sprawie budżetu Gminy Bestwina na rok 2022

5. Informacje bieżące.
6. Wnioski i zapytania radnych oraz rad sołeckich.
7. Zamknięcie sesji.

Ad. 3

Sprawozdanie z działalności Wójta w okresie międzysesyjnym

Wójt Gminy Bestwina Artur Beniowski przedstawił sprawozdanie z działalności w okresie międzysesyjnym od 22 listopada 2021 do 20 grudnia 2021.

Poinformował zebranych, o:

- Spotkaniach i posiedzeniach komisji w sprawie projektu budżetu na rok 2022;
- Rozegranych zawodach sportowych m.in. Memoriał Andrzeja Cichowskiego, Mikołajkowe Turnieje Piłkarskie, turniej Młodzieżowych Drużyn Straży Pożarnych. Gmina Bestwina dofinansowała te wydarzenia.
- Ogłoszonym przetargu na budowę trybuny w Bestwinie – Gmina otrzymała dofinansowanie 1 mln zł.;
- I Pikniku Bożonarodzeniowym w Kaniowie który odbył się 18 grudnia 2021r
- Uczestnictwie Wójta, sekretarza Arkadiusza Maja i przedstawicieli Urzędu Gminy; w świątecznych spotkaniach klubów, organizacji i stowarzyszeń z terenu gminy Bestwina;
- Przekazaniu trzech nowych radiowozów do Komisariatu Policji w Czechowicach – Dziedzicach. Zakup był możliwy dzięki finansowemu wsparciu samorządów, w tym gminy Bestwina;
- Zorganizowaniu przez Radio Bielsko na terenie całej Gminy akcji „Świeć przykładem – noś odblaski”;
- Oddaniu do użytku naukowego placu zabaw w Bestwinie;
- Zakończeniu termomodernizacji budynku komunalnego w Kaniowie;
- Nowym zoptymalizowanym rozkładzie jazdy Komunikacji Beskidzkiej oraz zmianach w taryfach biletowych od nowego roku 2022.

Ad. 4

Rozpatrzenie projektów uchwał:

- a) **Uchwała w sprawie zmiany Uchwały Nr XXV/191/2020 Rady Gminy Bestwina z dnia 10 grudnia 2020 roku w sprawie Wieloletniej Prognozy Finansowej Gminy Bestwina**
- Przewodniczący Komisji Edukacji, Zdrowia i Bezpieczeństwa Publicznego Grzegorz Owczarz przedstawił wypracowaną na posiedzeniu komisji stałych Rady Gminy 16 grudnia 2021 roku opinię - głosowanie dotyczącą niniejszego projektu uchwały:

- projekt uchwały w sprawie zmiany Uchwały Nr XXV/191/2020 Rady Gminy Bestwina z dnia 10 grudnia 2020 roku w sprawie Wieloletniej Prognozy Finansowej Gminy Bestwina

Wyniki głosowania

za: 14 głosów, przeciw: 0 głosów, wstrzymujący się: 0 głosów, nieobecni: 1

- Wójt Gminy Artur Beniowski wyjaśnił, że w projektach uchwał w sprawie Wieloletniej Prognozy Finansowej oraz budżecie Gminy na rok 2021 nie znajdują się nowe przedsięwzięcia tylko przesunięcia, które końcem roku są konieczne.
- Brak dyskusji.
- Sprawdzenie kworum:
13 – radnych obecnych
2 – radny nieobecny
- Przewodniczący Rady poddał pod głosowanie uchwałę w sprawie zmiany Uchwały Nr XXV/191/2020 Rady Gminy Bestwina z dnia 10 grudnia 2020 roku w sprawie Wieloletniej Prognozy Finansowej Gminy Bestwina.

Wyniki głosowania

ZA: 13, PRZECIW: 0, WSTRZYMUJĘ SIĘ: 0, BRAK GŁOSU: 0, NIEOBECNI: 2

Wyniki imienne:

ZA (13)

Jerzy Borutka, Marcin Gac, Grzegorz Kołodziejczyk, Małgorzata Łukoś, Radosław Mróz, Stanisław Nycz, Grzegorz Owczarz, Roman Pacyga, Ireneusz Stanclik, Jerzy Stanclik, Marek Szymański, Magdalena Wizner-Wilczek, Łukasz Zdeb

NIEOBECNI (2)

Łukasz Furczyk, Sławomir Walczak

Uchwała w sprawie zmiany Uchwały Nr XXV/191/2020 Rady Gminy Bestwina z dnia 10 grudnia 2020 roku w sprawie Wieloletniej Prognozy Finansowej Gminy Bestwina , została przyjęta.

Uchwała stanowi załącznik nr 5 do nin. protokołu.

b) Uchwała w sprawie zmiany Uchwały Nr XXV/192/2020 Rady Gminy Bestwina z dnia 10 grudnia 2020 roku w sprawie budżetu Gminy Bestwina na rok 2021;

- Przewodniczący Komisji Edukacji, Zdrowia i Bezpieczeństwa Publicznego Grzegorz Owczarz przedstawił wypracowaną na posiedzeniu komisji stałych Rady Gminy 16 grudnia 2021 roku opinię - głosowanie dotyczącą niniejszego projektu uchwały:
 - projekt uchwały w sprawie zmiany Uchwały Nr XXV/192/2020 Rady Gminy Bestwina z dnia 10 grudnia 2020 roku w sprawie budżetu Gminy Bestwina na rok 2021;

Wyniki głosowania

za: 14 głosów, przeciw: 0 głosów, wstrzymujący się: 0 głosów, nieobecni: 1

- Wójt Gminy Artur Beniowski wyjaśnił, że do projektu budżetu zostało wprowadzone ponad 2 300 000 tys. zł. które otrzymaliśmy na zadania związane z gospodarką wodno-ściekową w tym wypadku kanalizacją w naszej gminie.
- Brak dyskusji.
- Przewodniczący Rady poddał pod głosowanie uchwałę w sprawie zmiany Uchwały Nr XXV/192/2020 Rady Gminy Bestwina z dnia 10 grudnia 2020 roku w sprawie budżetu Gminy Bestwina na rok 2021;

Wyniki głosowania

ZA: 13, PRZECIW: 0, WSTRZYMUJĘ SIĘ: 0, BRAK GŁOSU: 0, NIEOBECNI: 2

Wyniki imienne:

ZA (13)

Jerzy Borutka, Marcin Gac, Grzegorz Kołodziejczyk, Małgorzata Łukoś, Radosław Mróz, Stanisław Nycz, Grzegorz Owczarz, Roman Pacyga, Ireneusz Stanclik, Jerzy Stanclik, Marek Szymański, Magdalena Wizner-Wilczek, Łukasz Zdeb

NIEOBECNI (2)

Łukasz Furczyk, Sławomir Walczak

Uchwała w sprawie zmiany Uchwały Nr XXV/192/2020 Rady Gminy Bestwina z dnia 10 grudnia 2020 roku w sprawie budżetu Gminy Bestwina na rok 2021, została przyjęta.

Uchwała stanowi załącznik nr 6 do nin. protokołu.

c) Uchwała w sprawie zmiany Uchwały Nr XXII/164/2020 Rady Gminy Bestwina z dnia 28 września 2020 r. w sprawie ustalenia metody i stawki opłaty za gospodarowanie odpadami komunalnymi oraz zwolnienia w części z opłaty za gospodarowanie odpadami komunalnymi właścicieli nieruchomości zabudowanych budynkami mieszkalnymi jednorodzinnymi, położonych na terenie gminy Bestwina oraz w sprawie stawek opłaty za pojemnik lub worek o określonej pojemności

- Przewodniczący Komisji Edukacji, Zdrowia i Bezpieczeństwa Publicznego Grzegorz Owczarz przedstawił wypracowaną na posiedzeniu komisji stałych Rady Gminy 16 grudnia 2021 roku opinię - głosowanie dotyczącą niniejszego projektu uchwały:
 - projekt uchwały w sprawie zmiany Uchwały Nr XXII/164/2020 Rady Gminy Bestwina z dnia 28 września 2020 r. w sprawie ustalenia metody i stawki opłaty za gospodarowanie odpadami komunalnymi oraz zwolnienia w części z opłaty za gospodarowanie odpadami komunalnymi właścicieli nieruchomości zabudowanych budynkami mieszkalnymi jednorodzinnymi, położonych na terenie gminy Bestwina oraz w sprawie stawek opłaty za pojemnik lub worek o określonej pojemności

Wyniki głosowania

za: 14 głosów, przeciw: 0 głosów, wstrzymujący się: 0 głosów, nieobecni: 1

- Wójt Gminy Artur Beniowski wyjaśnił, że projekt uchwały dotyczy nieruchomości niezamieszkałych, czyli takich na których nie powstają odpady komunalne.
- Brak dyskusji.
- Sprawdzenie kworum:
 - 14 – radnych obecnych
 - 1 – radny nieobecny
- Przewodniczący Rady poddał pod głosowanie uchwałę w sprawie zmiany Uchwały Nr XXII/164/2020 Rady Gminy Bestwina z dnia 28 września 2020 r. w sprawie ustalenia metody i stawki opłaty za gospodarowanie odpadami komunalnymi oraz zwolnienia w części z opłaty za gospodarowanie odpadami komunalnymi właścicieli nieruchomości zabudowanych budynkami mieszkalnymi jednorodzinnymi, położonych na terenie gminy Bestwina oraz w sprawie stawek opłaty za pojemnik lub worek o określonej pojemności

Wyniki głosowania

ZA: 14, PRZECIW: 0, WSTRZYMUJĘ SIĘ: 0, BRAK GŁOSU: 0, NIEOBECNI: 1

Wyniki imienne:

ZA (14)

Jerzy Borutka, Łukasz Furczyk, Marcin Gac, Grzegorz Kołodziejczyk, Małgorzata Łukoś, Radosław Mróz, Stanisław Nycz, Grzegorz Owczarz, Roman Pacyga, Ireneusz Stanclik, Jerzy Stanclik, Marek Szymański, Magdalena Wizner-Wilczek, Łukasz Zdeb

NIEOBECNI (1)

Sławomir Walczak

Uchwała w sprawie zmiany Uchwały Nr XXII/164/2020 Rady Gminy Bestwina z dnia 28 września 2020 r. w sprawie ustalenia metody i stawki opłaty za gospodarowanie odpadami komunalnymi oraz zwolnienia w części z opłaty za gospodarowanie odpadami komunalnymi właścicieli nieruchomości zabudowanych budynkami mieszkalnymi jednorodzinnymi, położonych na terenie gminy Bestwina oraz w sprawie stawek opłaty za pojemnik lub worek o określonej pojemności, została przyjęta.

Uchwała stanowi załącznik nr 7 do nin. protokołu.

d) Uchwała w sprawie określenia wzoru deklaracji o wysokości opłaty za gospodarowanie odpadami komunalnymi oraz warunków i trybu jej składania za pomocą środków komunikacji elektronicznej

➤ Przewodniczący Komisji Edukacji, Zdrowia i Bezpieczeństwa Publicznego Grzegorz Owczarz przedstawił wypracowaną na posiedzeniu komisji stałych Rady Gminy 16 grudnia 2021 roku opinię - głosowanie dotyczącą niniejszego projektu uchwały:

- projekt uchwały w sprawie określenia wzoru deklaracji o wysokości opłaty za gospodarowanie odpadami komunalnymi oraz warunków i trybu jej składania za pomocą środków komunikacji elektronicznej

Wyniki głosowania

za: 14 głosów, przeciw: 0 głosów, wstrzymujący się: 0 głosów, nieobecni: 1

- Brak dyskusji.

- Sprawdzenie kworum:
15 - radnych obecnych

- Przewodniczący Rady poddał pod głosowanie uchwałę w sprawie określenia wzoru deklaracji o wysokości opłaty za gospodarowanie odpadami komunalnymi oraz warunków i trybu jej składania za pomocą środków komunikacji elektronicznej

Wyniki głosowania

ZA: 15, PRZECIW: 0, WSTRZYMUJĘ SIĘ: 0, BRAK GŁOSU: 0, NIEOBECNI: 0

Wyniki imienne:

ZA (15)

Jerzy Borutka, Łukasz Furczyk, Marcin Gac, Grzegorz Kołodziejczyk, Małgorzata Łukoś, Radosław Mróz, Stanisław Nycz, Grzegorz Owczarz, Roman Pacyga, Ireneusz Stanclik, Jerzy Stanclik, Marek Szymański, Sławomir Walczak, Magdalena Wizner-Wilczek, Łukasz Zdeb

Uchwała w sprawie określenia wzoru deklaracji o wysokości opłaty za gospodarowanie odpadami komunalnymi oraz warunków i trybu jej składania za pomocą środków komunikacji elektronicznej, została przyjęta.

Uchwała stanowi załącznik nr 8 do nin. protokołu.

e) Uchwała w sprawie ustalenia ryczałtowej stawki opłaty za gospodarowanie odpadami komunalnymi od domku letniskowego na nieruchomości albo od innej nieruchomości wykorzystywanej na cele rekreacyjno - wypoczynkowe oraz opłaty podwyższonej

- Przewodniczący Komisji Edukacji, Zdrowia i Bezpieczeństwa Publicznego Grzegorz Owczarz przedstawił wypracowaną na posiedzeniu komisji stałych Rady Gminy 16 grudnia 2021 roku opinię - głosowanie dotyczącą niniejszego projektu uchwały:
 - projekt uchwały w sprawie ustalenia ryczałtowej stawki opłaty za gospodarowanie odpadami komunalnymi od domku letniskowego na nieruchomości albo od innej nieruchomości wykorzystywanej na cele rekreacyjno - wypoczynkowe oraz opłaty podwyższonej

Wyniki głosowania

za: 14 głosów, przeciw: 0 głosów, wstrzymujący się: 0 głosów, nieobecni: 1

- Wójt Gminy Artur Beniowski wyjaśnił, że dotychczas obowiązująca uchwała obejmowała daną działkę, niezależnie od ilości stojących na niej domków. Dzisiejsza regulacja wnosi opłatę za każdy pojedynczy domek.

- Brak dyskusji.

- Przewodniczący Rady poddał pod głosowanie Uchwałę w sprawie ustalenia ryczałtowej stawki opłaty za gospodarowanie odpadami komunalnymi od domku letniskowego na nieruchomości albo od innej nieruchomości wykorzystywanej na cele rekreacyjno - wypoczynkowe oraz opłaty podwyższonej

Wyniki głosowania

ZA: 15, PRZECIW: 0, WSTRZYMUJĘ SIĘ: 0, BRAK GŁOSU: 0, NIEOBECNI: 0

Wyniki imienne:

ZA (15)

Jerzy Borutka, Łukasz Furczyk, Marcin Gac, Grzegorz Kołodziejczyk, Małgorzata Łukoś, Radosław Mróz, Stanisław Nycz, Grzegorz Owczarz, Roman Pacyga, Ireneusz Stanclik, Jerzy Stanclik, Marek Szymański, Sławomir Walczak, Magdalena Wizner-Wilczek, Łukasz Zdeb

Uchwała w sprawie ustalenia ryczałtowej stawki opłaty za gospodarowanie odpadami komunalnymi od domku letniskowego na nieruchomości albo od innej nieruchomości wykorzystywanej na cele rekreacyjno - wypoczynkowe oraz opłaty podwyższonej, została przyjęta.

Uchwała stanowi załącznik nr 9 do nin. protokołu.

f) Uchwała w sprawie przyjęcia „Regulaminu dostarczania wody i odprowadzania ścieków na terenie Gminy Bestwina”

- Przewodniczący Komisji Edukacji, Zdrowia i Bezpieczeństwa Publicznego Grzegorz Owczarz przedstawił wypracowaną na posiedzeniu komisji stałych Rady Gminy 16 grudnia 2021 roku opinię - głosowanie dotyczącą niniejszego projektu uchwały:

- projekt uchwały w sprawie przyjęcia „Regulaminu dostarczania wody i odprowadzania ścieków na terenie Gminy Bestwina”

Wyniki głosowania

za: 14 głosów, przeciw: 0 głosów, wstrzymujący się: 0 głosów, nieobecni: 1

- Wójt Gminy Artur Beniowski wyjaśnił, że Przedsiębiorstwo Gospodarki Wodnej „WODY POLSKIE” zatwierdza złożony regulamin przez przedsiębiorstwa działające na terenie naszej gminy czyli Przedsiębiorstwo Komunalne KOMBEST Sp. z o.o. oraz „AQUA” S.A. Po uzupełnieniu przez w/w przedsiębiorstwa pewnych korekt, Rada Gminy w formie uchwały musi ten regulamin przyjąć. Dotyczy to wyłącznie regulaminu czyli zasad funkcjonowania i nie ma żadnego wpływu na wysokość stawek.
- W dyskusji głos zabrali:
Radny Grzegorz Owczarz oraz Wójt Gminy Bestwina Artur Beniowski.
- Przewodniczący Rady poddał pod głosowanie uchwałę w sprawie przyjęcia „Regulaminu dostarczania wody i odprowadzania ścieków na terenie Gminy Bestwina”

Wyniki głosowania

ZA: 15, PRZECIW: 0, WSTRZYMUJĘ SIĘ: 0, BRAK GŁOSU: 0, NIEOBECNI: 0

Wyniki imienne:

ZA (15)

Jerzy Borutka, Łukasz Furczyk, Marcin Gac, Grzegorz Kołodziejczyk, Małgorzata Łukoś, Radosław Mróz, Stanisław Nycz, Grzegorz Owczarz, Roman Pacyga, Ireneusz Stanclik, Jerzy Stanclik, Marek Szymański, Sławomir Walczak, Magdalena Wizner-Wilczek, Łukasz Zdeb

Uchwała w sprawie przyjęcia „Regulaminu dostarczania wody i odprowadzania ścieków na terenie Gminy Bestwina”, została przyjęta.

Uchwała stanowi załącznik nr 10 do nin. protokołu.

- g) Uchwała w sprawie aktualności studium uwarunkowań i kierunków zagospodarowania przestrzennego i miejscowych planów zagospodarowania przestrzennego Gminy Bestwina**

- Przewodniczący Komisji Edukacji, Zdrowia i Bezpieczeństwa Publicznego Grzegorz Owczarz przedstawił wypracowaną na posiedzeniu komisji stałych Rady Gminy 16 grudnia 2021 roku opinię - głosowanie dotyczącą niniejszego projektu uchwały:
 - projekt uchwały w sprawie aktualności studium uwarunkowań i kierunków zagospodarowania przestrzennego i miejscowych planów zagospodarowania przestrzennego Gminy Bestwina

Wyniki głosowania

za: 15 głosów, przeciw: 0 głosów, wstrzymujący się: 0 głosów, nieobecni: 0

- Wójt Gminy Artur Beniowski wyjaśnił, że analiza urbanistyczna jest końcowym etapem zmiany studium i zagospodarowania przestrzennego całej gminy. Wszystkie przyszłe zmiany można będzie wdrażać etapami nie będą wymagały korekty całego studium i planu zagospodarowania przestrzennego.
- Brak dyskusji.
- Przewodniczący Rady poddał pod głosowanie uchwałę w sprawie aktualności studium uwarunkowań i kierunków zagospodarowania przestrzennego i miejscowych planów zagospodarowania przestrzennego Gminy Bestwina

Wyniki głosowania

ZA: 15, PRZECIW: 0, WSTRZYMUJĘ SIĘ: 0, BRAK GŁOSU: 0, NIEOBECNI: 0

Wyniki imienne:

ZA (15)

Jerzy Borutka, Łukasz Furczyk, Marcin Gac, Grzegorz Kołodziejczyk, Małgorzata Łukoś, Radosław Mróz, Stanisław Nycz, Grzegorz Owczarz, Roman Pacyga, Ireneusz Stanclik, Jerzy Stanclik, Marek Szymański, Sławomir Walczak, Magdalena Wizner-Wilczek, Łukasz Zdeb

Uchwała w sprawie aktualności studium uwarunkowań i kierunków zagospodarowania przestrzennego i miejscowych planów zagospodarowania przestrzennego Gminy Bestwina, została przyjęta.

Uchwała stanowi załącznik nr 11 do nin. protokołu.

h) Uchwała w sprawie rozpatrzenia petycji z dnia 8 listopada 2021r.

- Przewodniczący Komisji Edukacji, Zdrowia i Bezpieczeństwa Publicznego Grzegorz Owczarz przedstawił wypracowaną na posiedzeniu komisji stałych Rady Gminy 16 grudnia 2021 roku opinię - głosowanie dotyczącą niniejszego projektu uchwały:

- projekt uchwały w sprawie rozpatrzenia petycji z dnia 8 listopada 2021r.

Wyniki głosowania

za: 14 głosów, przeciw: 0 głosów, wstrzymujący się: 1 głosów, nieobecni: 0

- Przewodnicząca Komisji Skarg, Wniosków i Petycji Małgorzata Łukoś wyjaśniła, że petycja z dnia 8 listopada 2021r. dotyczy zmiany okręgów szkolnych i została złożona przez mieszkańców Gminy Osiedla Zacisze przy ul. Młyńskiej, którzy proszą o rozszerzenie granic okręgu szkolno-przedszkolnego w Bestwince. Obecny okręg szkolny uniemożliwia dotarcie do szkoły bez udziału osoby dorosłej. Komisja Skarg Wniosków i Petycji na posiedzeniu w dniu 29 listopada 2021r. po przeprowadzeniu postępowania wyjaśniającego w drodze głosowania podjęła decyzję, iż zgodnie z art. 39 Prawo Oświatowe Dz. U. z 2021r. poz. 1082 petycja może być przyjęta przez Radę Gminy.
- Brak dyskusji.
- Przewodniczący Rady poddał pod głosowanie uchwałę w sprawie rozpatrzenia petycji z dnia 8 listopada 2021r.

Wyniki głosowania

ZA: 14, PRZECIW: 0, WSTRZYMUJĘ SIĘ: 1, BRAK GŁOSU: 0, NIEOBECNI: 0

Wyniki imienne:

ZA (14)

Jerzy Borutka, Łukasz Furczyk, Marcin Gac, Grzegorz Kołodziejczyk, Małgorzata Łukoś, Radosław Mróz, Stanisław Nycz, Grzegorz Owczarz, Roman Pacyga, Ireneusz Stanclik, Jerzy Stanclik, Sławomir Walczak, Magdalena Wizner-Wilczek, Łukasz Zdeb

WSTRZYMUJĘ SIĘ (1)

Marek Szymański

Uchwała w sprawie rozpatrzenia petycji z dnia 8 listopada 2021r. , została przyjęta.
Uchwała stanowi załącznik nr 12 do nin. protokołu.

i) Uchwała w sprawie Wieloletniej Prognozy Finansowej Gminy Bestwina

- Przewodniczący Rady Jerzy Stanclik odczytał opinie Regionalnej Izby Obrachunkowej w Katowicach w sprawie projektów uchwał Wieloletniej prognozy Finansowej Gminy Bestwina oraz budżetu Gminy Bestwina na rok 2022.
 - Uchwała Nr 4200/I/172/2021 I Składu Orzekającego Regionalnej Izby Obrachunkowej w Katowicach z dnia 18 listopada 2021 r. w sprawie opinii o przedłożonym przez Wójta Gminy Bestwina projekcie uchwały w sprawie wieloletniej prognozy finansowej Gminy Bestwina
Opinia RIO stanowi załącznik nr 13 do nin. protokołu.
 - Uchwała Nr 4200/I/171/2021 I Składu Orzekającego Regionalnej Izby Obrachunkowej w Katowicach z dnia 18 listopada 2021 r. w sprawie opinii o przedłożonym przez Wójta Gminy Bestwina projekcie uchwały budżetowej na 2022 rok
Opinia RIO stanowi załącznik nr 14 do nin. protokołu.
- Przewodniczący Komisji Edukacji, Zdrowia i Bezpieczeństwa Publicznego Grzegorz Owczarz przedstawił wypracowaną na posiedzeniu komisji stałych Rady Gminy 16 grudnia 2021 roku opinię - głosowanie dotyczącą niniejszego projektu uchwały:
 - projekt uchwały w sprawie Wieloletniej Prognozy Finansowej Gminy Bestwina

Wyniki głosowania

za: 15 głosów, przeciw: 0 głosów, wstrzymujący się: 0 głosów, nieobecni: 0

- Przewodniczący Komisji Budżetu, Rozwoju Gminy i Kształtowania Środowiska Marek Szymański przedstawił opinię dotyczącą uchwał w sprawie budżetu Gminy Bestwina na rok 2021 oraz Wieloletniej Prognozy Finansowej
 - Opinia Komisji Budżetu, Rozwoju Gminy i Kształtowania Środowiska w sprawie budżetu Gminy Bestwina na rok 2021 oraz Wieloletniej Prognozy Finansowej
Opinia Komisji Budżetu, Rozwoju Gminy i Kształtowania Środowiska stanowi załącznik nr 15 do nin. protokołu.

- Wójt Gminy Artur Beniowski wyjaśnił, że otrzymaliśmy pozytywną opinię Regionalnej Izby Obrachunkowej czyli uznano, że nasze plany są możliwe do realizacji. Czasy są ciężkie, przy rosnących cenach prądu i gazu oraz niższych wpływach do budżetu, bieżących wydatków będzie mniej. Jednak na wydatki inwestycyjne jest zaplanowane ponad 20% budżetu. Do budżetu wpisane zostały tylko te inwestycje, na które mamy pokrycie ze źródeł zewnętrznych. Jeżeli otrzymamy dofinansowania na kolejne zadania, będą one cyklicznie wpisywane do budżetu. Nioszaczacowana subwencja oświatowa powiększa się od wielu lat. Powinna być finansowana w całości z budżetu państwa, ale tak nie jest i co roku musimy dokładać z dochodów własnych tak będzie i w 2022r.
- Wójt Gminy Artur Beniowski zgłosił autopoprawkę do projektu budżetu na rok 2022.

W wykazie przedsięwzięć do Wieloletniej Prognozy Finansowej wprowadzono:

- Budowę trybuny sportowej przy stadionie w Bestwince, okres realizacji przedsięwzięcia to lata 2021 -2022; łączne nakłady finansowe wynoszą 1 310 000,00 zł.; limit wydatków w roku 2022 wynosi 1 300 000,00 zł.
- Wprowadzono zmiany w przedsięwzięciu pn.: projekt budowy chodnika na ul. Witosa w Kaniowie; łączne nakłady finansowe zwiększono do kwoty 100 000,00 zł.; limit wydatków na rok 2022 wynosi 78 000,00 zł.

Dostosowano Wieloletnią Prognozę Finansową do zaistniałych zmian.

W uchwale budżetowej wprowadzono zmianę w dziale 801 – Oświata i wychowanie:

Rozdział 80195 – Pozostała działalność - kwotę w wysokości 132 040,00 zł. z wydatków bieżących przeniesiono na wydatki majątkowe do działu 801 – Oświata i wychowanie,

Rozdział 80101 – Szkoły podstawowe, zmiana dotyczy realizacji zadania pn.: Laboratoria przyszłości

- Dostosowano załącznik Nr 4 Wydatki budżetu gminy na rok 2022 oraz załącznik nr 11 – Wydatki na programy i projekty realizowane ze środków Funduszu Przeciwdziałania COVID-19 do zaistniałej zmiany.

Autopoprawka stanowi załącznik nr 16 do nin. protokołu.

- W dyskusji zabrał głos:

Radny Grzegorz Owczarz oraz Wójt Gminy Artur Beniowski.

- Przewodniczący Rady poddał pod głosowanie wprowadzone autopoprawki do projektu budżetu na 2022 rok oraz Wieloletniej Prognozy Finansowej.

Wyniki głosowania

ZA: 15, PRZECIW: 0, WSTRZYMUJĘ SIĘ: 0, BRAK GŁOSU: 0, NIEOBECNI: 0

Wyniki imienne:

ZA (15)

Jerzy Borutka, Łukasz Furczyk, Marcin Gac, Grzegorz Kołodziejczyk, Małgorzata Łukoś, Radosław Mróz, Stanisław Nycz, Grzegorz Owczarz, Roman Pacyga, Ireneusz Stanclik, Jerzy Stanclik, Marek Szymański, Sławomir Walczak, Magdalena Wizner-Wilczek, Łukasz Zdeb

- Przewodniczący Rady poddał pod głosowanie uchwałę w sprawie Wieloletniej Prognozy Finansowej Gminy Bestwina

Wyniki głosowania

ZA: 15, PRZECIW: 0, WSTRZYMUJĘ SIĘ: 0, BRAK GŁOSU: 0, NIEOBECNI: 0

Wyniki imienne:

ZA (15)

Jerzy Borutka, Łukasz Furczyk, Marcin Gac, Grzegorz Kołodziejczyk, Małgorzata Łukoś, Radosław Mróz, Stanisław Nycz, Grzegorz Owczarz, Roman Pacyga, Ireneusz Stanclik, Jerzy Stanclik, Marek Szymański, Sławomir Walczak, Magdalena Wizner-Wilczek, Łukasz Zdeb

Uchwała w sprawie Wieloletniej Prognozy Finansowej Gminy Bestwina, została przyjęta.

Uchwała stanowi załącznik nr 17 do nin. protokołu.

j) Uchwała w sprawie budżetu Gminy Bestwina na rok 2022

- Przewodniczący Komisji Edukacji, Zdrowia i Bezpieczeństwa Publicznego Grzegorz Owczarz przedstawił wypracowaną na posiedzeniu komisji stałych Rady Gminy 16 grudnia 2021 roku opinię - głosowanie dotyczącą niniejszego projektu uchwały:

- projekt uchwały w sprawie budżetu Gminy Bestwina na rok 2022

Wyniki głosowania

za: 15 głosów, przeciw: 0 głosów, wstrzymujący się: 0 głosów, nieobecni: 0

- Brak dyskusji.
- Przewodniczący Rady poddał pod głosowanie uchwałę w sprawie budżetu Gminy Bestwina na rok 2022

Wyniki głosowania

ZA: 15, PRZECIW: 0, WSTRZYMUJĘ SIĘ: 0, BRAK GŁOSU: 0, NIEOBECNI: 0

Wyniki imienne:

ZA (15)

Jerzy Borutka, Łukasz Furczyk, Marcin Gac, Grzegorz Kołodziejczyk, Małgorzata Łukoś, Radosław Mróz, Stanisław Nycz, Grzegorz Owczarz, Roman Pacyga, Ireneusz Stanclik, Jerzy Stanclik, Marek Szymański, Sławomir Walczak, Magdalena Wizner-Wilczek, Łukasz Zdeb

Uchwała w sprawie budżetu Gminy Bestwina na rok 2022, została przyjęta.

Uchwała stanowi załącznik nr 18 do nin. protokołu.

Ad. 4

Informacje bieżące.

Przewodniczący Rady Gminy Jerzy Stanclik poinformował o wpływie do Rady Gminy Pisma dot. Zmiany statutu Beskidzkiego Związku Powiatowo-Gminnego.

Protokół stanowi załącznik nr 19 do nin. protokołu

Ad. 5

Wnioski i zapytania radnych oraz rad sołeckich.

W dyskusji głos zabrali:

Radny Sławomir Walczak, Radny Roman Pacyga, Wójt Gminy Bestwina Artur Beniowski, Sołtys Sołectwa Kaniów Marek Pękala, Radny Grzegorz Owczarz oraz Przewodniczący Rady Jerzy Stanclik.

Wójt Gminy Bestwina Artur Beniowski oraz Przewodniczący Rady Jerzy Stanclik złożyli mieszkańcom gminy życzenia z okazji Świąt Bożego Narodzenia i Nowego Roku 2022.

Ad. 6

Zamknięcie posiedzenia.

Przewodniczący Rady Jerzy Stanclik podziękował za udział w obradach i zamknął XXXIX sesję VIII kadencji Rady Gminy Bestwina 20 grudnia 2021 roku.
















Nagranie z przebiegu obrad stanowi załącznik nr 20 do nin. protokołu.

Przewodniczący
Rady Gminy




Jerzy Stanclik

Sporządziła: Joanna Grygierzec

**Lista obecności radnych
na sesji Rady Gminy Bestwina
dnia 20 grudnia 2021r.**

Lp.	Nazwisko i Imię	Podpis
1.	Borutka Jerzy	
2.	Furczyk Łukasz	
3.	Gac Marcin	
4.	Kołodziejczyk Grzegorz	
5.	Łukoś Małgorzata	
6.	Mróz Radosław	
7.	Nycz Stanisław	
8.	Owczarz Grzegorz	
9.	Pacyga Roman	
10.	Stanclik Ireneusz	
11.	Stanclik Jerzy	
12.	Szymański Marek	
13.	Walczak Sławomir	
14.	Wizner-Wilczek Magdalena	
15.	Zdeb Łukasz	

LISTA OBECNOŚCI
na sesji Rady Gminy Bestwina
dnia 20 grudnia 2021r.

Lp.	Nazwisko i Imię	Reprezentuje	Podpis
1.	Beniowski Artur	Wójt Gminy Bestwina	
2.	Kubik Anita	Skarbnik Gminy	
3.	Maj Arkadiusz	Sekretarz Gminy	
4.	Szłosarczyk Mariusz	Kierownik referatu GPI	
5.	Piotr Kine	Kierownik referatu SiP	
6.	Jankowska Brygida	Kierownik referatu SO	
7.	Puda Dominik	Kierownik referatu ZFiŚ	
8.			
9.			
10.			

LISTA OBECNOŚCI GOŚCI
na sesji Rady Gminy Bestwina dnia 20 grudnia 2021r.

Lp.	Nazwisko i Imię	Reprezentuje	Podpis
1	Maroszek Maria	Sołtys Sołectwa Bestwina	
2	Paruch-Ryś Teresa	Sołtys Sołectwa Bestwinka	
3	Pękała Marek	Sołtys Sołectwa Kaniów	
4	Stanclik Jan	Radny Rady Powiatu Bielskiego	
5	Pasierbek Łukasz	Radny Rady Powiatu Bielskiego	
6	Gawęda Grzegorz	Radny Rady Powiatu Bielskiego	
7	Boboń Grzegorz	Dyrektor GOK	
8	Szypka Beata	Kierownik GOPS	
9	Każmierczak Bożena	Kierownik Ośrodka Zdrowia	
10	Kozak Marzena	Dyrektor Biblioteki Publicznej	
11	Waliczek Waclaw	Prezes PK KOMBEST	
12	Kraus Urszula	Dyrektor ZSP Bestwina	
13	Cichowska-Gaździak Renata	Dyrektor ZSP Bestwinka	
14	Fiałkowski Krzysztof	Dyrektor ZSP Janowice	
15	Szypuła Agata	Dyrektor ZSP Kaniów	
16	Lewczak Sławomir	Prowadzący Informator Urzędu Gminy Bestwina	



Bestwina, 13 grudnia 2021r.

BR.0002.13.2021

**Zawiadomienie o sesji Rady Gminy Bestwina,
która odbędzie się dnia 20 grudnia 2021 roku o godz. 15:30
w sali posiedzeń Urzędu Gminy w Bestwinie**

Porządek obrad:

1. Otwarcie i stwierdzenie prawomocności sesji.
2. Przedstawienie porządku obrad Rady Gminy.
3. Sprawozdanie z działalności Wójta w okresie międzysesyjnym.
4. Rozpatrzenie projektów uchwał:
 - 1) Uchwała w sprawie zmiany Uchwały Nr XXV/191/2020 Rady Gminy Bestwina z dnia 10 grudnia 2020 roku w sprawie Wieloletniej Prognozy Finansowej Gminy Bestwina
 - 2) Uchwała w sprawie zmiany Uchwały Nr XXV/192/2020 Rady Gminy Bestwina z dnia 10 grudnia 2020 roku w sprawie budżetu Gminy Bestwina na rok 2021
 - 3) Uchwała w sprawie zmiany Uchwały Nr XXII/164/2020 Rady Gminy Bestwina z dnia 28 września 2020 r. w sprawie ustalenia metody i stawki opłaty za gospodarowanie odpadami komunalnymi oraz zwolnienia w części z opłaty za gospodarowanie odpadami komunalnymi właścicieli nieruchomości zabudowanych budynkami mieszkalnymi jednorodzinnymi, położonych na terenie gminy Bestwina oraz w sprawie stawek opłaty za pojemnik lub worek o określonej pojemności
 - 4) Uchwała w sprawie określenia wzoru deklaracji o wysokości opłaty za gospodarowanie odpadami komunalnymi oraz warunków i trybu jej składania za pomocą środków komunikacji elektronicznej
 - 5) Uchwała w sprawie ustalenia ryczałtowej stawki opłaty za gospodarowanie odpadami komunalnymi od domku letniskowego na nieruchomości albo od innej nieruchomości wykorzystywanej na cele rekreacyjno - wypoczynkowe oraz opłaty podwyższonej
 - 6) Uchwała w sprawie przyjęcia „Regulaminu dostarczania wody i odprowadzania ścieków na terenie Gminy Bestwina”

- 7) Uchwała w sprawie aktualności studium uwarunkowań i kierunków zagospodarowania przestrzennego i miejscowych planów zagospodarowania przestrzennego Gminy Bestwina
 - 8) Uchwała w sprawie rozpatrzenia petycji z dnia 8 listopada 2021r.
 - 9) Uchwała w sprawie Wieloletniej Prognozy Finansowej Gminy Bestwina
 - 10) Uchwała w sprawie budżetu Gminy Bestwina na rok 2022
5. Informacje bieżące.
 6. Wnioski i zapytania radnych oraz rad sołeckich.
 7. Zamknięcie sesji.

Przewodniczący Rady

Jerzy Stanclik

**UCHWAŁA NR XXXIX/283/2021
RADY GMINY BESTWINA**

z dnia 20 grudnia 2021 r.

**w sprawie zmiany Uchwały Nr XXV/191/2020 Rady Gminy Bestwina
z dnia 10 grudnia 2020 roku w sprawie Wieloletniej Prognozy
Finansowej Gminy Bestwina**

Na podstawie art. 226, art. 227, art. 230 ust. 1 ustawy z dnia 27 sierpnia 2009 roku o finansach publicznych (t.j.D.U. z 2021 roku poz. 305 z późn. zm.) oraz art. 18 ust. 2 pkt 6 ustawy z dnia 8 marca 1990 roku o samorządzie gminnym (t.j.Dz.U. z 2021 roku poz. 1372 z późn. zm.)

**Rada Gminy Bestwina
uchwala:**

§ 1. Dokonuje się zmian w załączniku Nr 1 - Wieloletnia Prognoza Finansowa Gminy Bestwina na lata 2021 - 2028

§ 2. Dokonuje się zmian w załączniku Nr 2 - Wykaz przedsięwzięć do Wieloletniej Prognozy Finansowej Gminy Bestwina

§ 3. Określa się objaśnienia przyjętych wartości w Wieloletniej Prognozie Finansowej zgodnie z załącznikiem Nr 3 do niniejszej Uchwały

§ 4. Wykonanie Uchwały powierza się Wójtowi Gminy.

§ 5. Uchwała wchodzi w życie z dniem podjęcia.

Przewodniczący Rady

mgr Jerzy Stanclik

Wieloletnia prognoza finansowa jednostki samorządu terytorialnego ¹⁾

Załącznik Nr 1 do uchwały Nr XXXIX/283/2021
Rady Gminy Bestwina
z dnia 20 grudnia 2021 r.

Wyszczególnienie	Dochody ogółem ^x	z tego:										
		Dochody bieżące ^x	z tego:							Dochody majątkowe ^x	w tym:	
			dochody z tytułu udziału we wpływach z podatku dochodowego od osób fizycznych	dochody z tytułu udziału we wpływach z podatku dochodowego od osób prawnych	z subwencji ogólnej	z tytułu dotacji i środków przeznaczonych na cele bieżące ^{x 3)}	pozostałe dochody bieżące ⁴⁾	w tym:	ze sprzedaży majątku ^x		z tytułu dotacji oraz środków przeznaczonych na inwestycje	
Lp	1	1.1	1.1.1	1.1.2	1.1.3	1.1.4	1.1.5	1.1.5.1	1.2	1.2.1	1.2.2	
2021	70 203 444,14	66 122 421,14	16 753 075,00	300 000,00	14 792 775,00	19 906 000,01	14 370 571,13	6 382 336,00	4 081 023,00	200 000,00	3 881 023,00	
2022	64 059 820,00	54 991 270,00	15 921 991,00	363 323,00	12 591 321,00	10 162 803,00	15 951 832,00	6 468 162,00	9 068 550,00	200 000,00	8 868 550,00	
2023	58 000 000,00	53 000 000,00	16 400 000,00	400 000,00	13 000 000,00	7 000 000,00	16 200 000,00	6 800 000,00	5 000 000,00	0,00	5 000 000,00	
2024	58 450 000,00	54 450 000,00	16 800 000,00	450 000,00	13 500 000,00	7 200 000,00	16 500 000,00	7 000 000,00	4 000 000,00	0,00	4 000 000,00	
2025	59 950 000,00	55 950 000,00	18 300 000,00	450 000,00	13 500 000,00	7 200 000,00	16 500 000,00	7 000 000,00	4 000 000,00	0,00	4 000 000,00	
2026	60 250 000,00	56 250 000,00	18 600 000,00	450 000,00	13 500 000,00	7 200 000,00	16 500 000,00	7 000 000,00	4 000 000,00	0,00	4 000 000,00	
2027	60 550 000,00	56 550 000,00	18 900 000,00	450 000,00	13 500 000,00	7 200 000,00	16 500 000,00	7 000 000,00	4 000 000,00	0,00	4 000 000,00	
2028	60 550 000,00	56 550 000,00	18 900 000,00	450 000,00	13 500 000,00	7 200 000,00	16 500 000,00	7 000 000,00	4 000 000,00	0,00	4 000 000,00	

¹⁾ Wzór może być stosowany także w układzie pionowym, w którym poszczególne pozycje są przedstawione w kolumnach, a lata w wierszach.

²⁾ Zgodnie z art. 227 ustawy z dnia 27 sierpnia 2009 r. o finansach publicznych (Dz. U. z 2019 r. poz. 869, z późn. zm.), zwanej dalej „ustawą”, wieloletnia prognoza finansowa obejmuje okres roku budżetowego oraz co najmniej trzech kolejnych lat. W sytuacji dłuższego okresu prognozowania finansowego wzór stosuje się dla lat wykraczających poza minimalny (4-letni) okres prognozy, wynikający z art. 227 ustawy.

³⁾ W pozycji wykazuje się dochody o charakterze celowym, które jednostka otrzymuje od podmiotów zewnętrznych. W szczególności pozycja obejmuje dotacje celowe z budżetu państwa na zadania bieżące oraz dotacje i środki na finansowanie wydatków bieżących na realizację zadań finansowanych z udziałem środków, o których mowa w art. 5 ust. 1 pkt 2 i 3 ustawy. W pozycji nie wykazuje się natomiast dochodów związanych ze szczególnymi zasadami wykonywania budżetu jednostki wynikającymi z odrębnych ustaw, o których mowa w art. 237 ust. 1 ustawy.

⁴⁾ W pozycji wykazuje się pozostałe dochody bieżące w szczególności kwoty podatków i opłat lokalnych.

Wyszczególnienie	Wydatki ogółem ^X	z tego:										
		Wydatki bieżące ^X	w tym:							Wydatki majątkowe ^X	w tym:	
			na wynagrodzenia i składki od nich naliczane	z tytułu poręczeń i gwarancji ^X	w tym:	wydatki na obsługę długu ^X	w tym:					
					gwarancje i poręczenia podlegające wyłączeniu z limitu spłaty zobowiązań, o którym mowa w art. 243 ustawy ^X		odsetki i dyskonto podlegające wyłączeniu z limitu spłaty zobowiązań, o którym mowa w art. 243 ustawy, w terminie nie dłuższym niż 90 dni po zakończeniu programu, projektu lub zadania i otrzymaniu refundacji z tych środków (bez odsetek i dyskonta od zobowiązań na wkład krajowy) ^X	odsetki i dyskonto podlegające wyłączeniu z limitu spłaty zobowiązań, o którym mowa w art. 243 ustawy, z tytułu zobowiązań zaciągniętych na wkład krajowy ^X	pozostałe odsetki i dyskonto podlegające wyłączeniu z limitu spłaty zobowiązań, o którym mowa w art. 243 ustawy ^X		Inwestycje i zakupy inwestycyjne, o których mowa w art. 236 ust. 4 pkt 1 ustawy	wydatki o charakterze dotacyjnym na inwestycje i zakupy inwestycyjne
2.1	2.1.1	2.1.2	2.1.2.1	2.1.3	2.1.3.1	2.1.3.2	2.1.3.3	2.2	2.2.1	2.2.1.1		
Lp	2	2.1	2.1.1	2.1.2	2.1.2.1	2.1.3	2.1.3.1	2.1.3.2	2.1.3.3	2.2	2.2.1	2.2.1.1
2021	69 866 516,31	62 088 880,47	24 938 108,15	0,00	0,00	350 000,00	0,00	24 864,00	0,00	7 777 635,84	7 777 635,84	615 000,00
2022	67 885 467,00	54 185 467,00	25 548 251,00	0,00	0,00	300 000,00	0,00	0,00	0,00	13 700 000,00	13 700 000,00	0,00
2023	56 286 000,00	47 900 000,00	26 278 100,00	0,00	0,00	250 000,00	0,00	0,00	0,00	8 386 000,00	8 386 000,00	0,00
2024	56 801 170,00	49 300 000,00	26 800 000,00	0,00	0,00	150 000,00	0,00	0,00	0,00	7 501 170,00	7 501 170,00	0,00
2025	58 144 262,00	50 800 000,00	27 500 000,00	0,00	0,00	100 000,00	0,00	0,00	0,00	7 344 262,00	7 344 262,00	0,00
2026	58 549 517,02	51 600 000,00	28 200 000,00	0,00	0,00	50 000,00	0,00	0,00	0,00	6 949 517,02	6 949 517,02	0,00
2027	60 110 148,43	53 200 000,00	29 000 000,00	0,00	0,00	50 000,00	0,00	0,00	0,00	6 910 148,43	6 910 148,43	0,00
2028	60 192 000,00	54 800 000,00	29 800 000,00	0,00	0,00	50 000,00	0,00	0,00	0,00	5 392 000,00	5 392 000,00	0,00

Wyszczególnienie	Wynik budżetu ^x	w tym:	Przychody budżetu ^x	z tego:					
		Kwota prognozowanej nadwyżki budżetu przeznaczana na spłatę kredytów, pożyczek i wykup papierów wartościowych ⁵⁾		Kredyty, pożyczki, emisja papierów wartościowych ^x	w tym:	Nadwyżka budżetowa z lat ubiegłych ^{x 6)}	w tym:	Wolne środki, o których mowa w art. 217 ust. 2 pkt 6 ustawy ^x	w tym:
					na pokrycie deficytu budżetu ^x		na pokrycie deficytu budżetu ^x		na pokrycie deficytu budżetu ^x
Lp	3	3.1	4	4.1	4.1.1	4.2	4.2.1	4.3	4.3.1
2021	336 927,83	336 927,83	3 760 406,17	1 098 589,57	0,00	2 208 776,60	0,00	453 040,00	0,00
2022	-3 825 647,00	0,00	5 435 647,00	1 350 000,00	1 350 000,00	1 933 490,00	1 933 490,00	2 152 157,00	542 157,00
2023	1 714 000,00	1 714 000,00	0,00	0,00	0,00	0,00	0,00	0,00	0,00
2024	1 648 830,00	1 648 830,00	0,00	0,00	0,00	0,00	0,00	0,00	0,00
2025	1 805 738,00	1 805 738,00	0,00	0,00	0,00	0,00	0,00	0,00	0,00
2026	1 700 482,98	1 700 482,98	0,00	0,00	0,00	0,00	0,00	0,00	0,00
2027	439 851,57	439 851,57	0,00	0,00	0,00	0,00	0,00	0,00	0,00
2028	358 000,00	358 000,00	0,00	0,00	0,00	0,00	0,00	0,00	0,00

⁵⁾ Inne przeznaczenie nadwyżki budżetowej wymaga określenia w objaśnieniach do wieloletniej prognozy finansowej.

⁶⁾ W pozycji należy ująć środki pieniężne znajdujące się na rachunku budżetu pochodzące z nadwyżek poprzednich budżetów, łącznie z niewykorzystanymi środkami, o których mowa w art. 217 ust. 2 pkt 8 ustawy.

Wyszczególnienie	z tego:				Rozchody budżetu ^x	z tego:			
	Spłaty udzielonych pożyczek w latach ubiegłych ^x	w tym:	Inne przychody niezwiązane z zaciągnięciem długu ^{x 7)}	w tym:		Spłaty rat kapitałowych kredytów i pożyczek oraz wykup papierów wartościowych ^x	łączna kwota przypadających na dany rok kwot ustawowych wyłączeń z limitu spłaty zobowiązań ^x	z tego:	
		na pokrycie deficytu budżetu ^x		na pokrycie deficytu budżetu ^x				kwota przypadających na dany rok kwot wyłączeń określonych w art. 243 ust. 3 ustawy ^x	kwota przypadających na dany rok kwot wyłączeń określonych w art. 243 ust. 3a ustawy ^x
Lp	4.4	4.4.1	4.5	4.5.1	5	5.1	5.1.1	5.1.1.1	5.1.1.2
2021	0,00	0,00	0,00	0,00	4 097 334,00	1 769 000,00	1 130 000,00	0,00	1 130 000,00
2022	0,00	0,00	0,00	0,00	1 610 000,00	1 610 000,00	0,00	0,00	0,00
2023	0,00	0,00	0,00	0,00	1 714 000,00	1 714 000,00	0,00	0,00	0,00
2024	0,00	0,00	0,00	0,00	1 648 830,00	1 648 830,00	0,00	0,00	0,00
2025	0,00	0,00	0,00	0,00	1 805 738,00	1 805 738,00	0,00	0,00	0,00
2026	0,00	0,00	0,00	0,00	1 700 482,98	1 700 482,98	0,00	0,00	0,00
2027	0,00	0,00	0,00	0,00	439 851,57	439 851,57	0,00	0,00	0,00
2028	0,00	0,00	0,00	0,00	358 000,00	358 000,00	0,00	0,00	0,00

⁷⁾ W pozycji należy ująć w szczególności przychody pochodzące z prywatyzacji majątku jednostki samorządu terytorialnego.

Wyszczególnienie	Rozchody budżetu, z tego:						Kwota długu ^X	w tym: kwota długu, którego planowana spłata dokona się z wydatków ^X	Relacja zrównoważenia wydatków bieżących, o której mowa w art. 242 ustawy	
	łączna kwota przypadających na dany rok kwot ustawowych wyłączeń z limitu spłaty zobowiązań, z tego:					Inne rozchody niezwiązane ze spłatą długu ^X			Różnica między dochodami bieżącymi a wydatkami bieżącymi ^X	Różnica między dochodami bieżącymi, skorygowanymi o środki ⁸⁾ a wydatkami bieżącymi ^X
	kwota wyłączeń z tytułu wcześniejszej spłaty zobowiązań, określonych w art. 243 ust. 3b ustawy	z tego:			kwota przypadających na dany rok kwot pozostałych ustawowych wyłączeń z limitu spłaty zobowiązań ^X					
	5.1.1.3	5.1.1.3.1	5.1.1.3.2	5.1.1.3.3	5.1.1.4	5.2	6	6.1	7.1	7.2
Lp	5.1.1.3	5.1.1.3.1	5.1.1.3.2	5.1.1.3.3	5.1.1.4	5.2	6	6.1	7.1	7.2
2021	0,00	0,00	0,00	0,00	0,00	2 328 334,00	7 926 902,55	0,00	4 033 540,67	6 695 357,27
2022	x	x	x	x	0,00	0,00	7 666 902,55	0,00	805 803,00	2 739 293,00
2023	x	x	x	x	0,00	0,00	5 952 902,55	0,00	5 100 000,00	5 100 000,00
2024	x	x	x	x	0,00	0,00	4 304 072,55	0,00	5 150 000,00	5 150 000,00
2025	x	x	x	x	0,00	0,00	2 498 334,55	0,00	5 150 000,00	5 150 000,00
2026	x	x	x	x	0,00	0,00	797 851,57	0,00	4 650 000,00	4 650 000,00
2027	x	x	x	x	0,00	0,00	358 000,00	0,00	3 350 000,00	3 350 000,00
2028	x	x	x	x	0,00	0,00	0,00	0,00	1 750 000,00	1 750 000,00

⁸⁾ Skorygowanie o środki dotyczy określonego w art. 242 ustawy powiększenia o odpowiednie dla roku prognozy przychody wskazane w art. 217 ust. 2 ustawy. Skutki finansowe wyłączeń ograniczenia, o którym mowa w art. 242 ustawy, zawarte w innych ustawach należy ująć w objaśnieniach dołączanych do wieloletniej prognozy finansowej zgodnie z art. 226 ust. 2a ustawy.

Wyszczególnienie	Wskaźnik spłaty zobowiązań						
	Relacja określona po lewej stronie nierówności we wzorze, o którym mowa w art. 243 ust. 1 ustawy (po uwzględnieniu zobowiązań związku współtworzonego przez jednostkę samorządu terytorialnego oraz po uwzględnieniu ustawowych wyłączeń przypadających na dany rok) ^X	Relacja określona po prawej stronie nierówności we wzorze, o którym mowa w art. 243 ust. 1 ustawy, ustalona dla danego roku (wskaźnik jednoroczny) ^X		Dopuszczalny limit spłaty zobowiązań określony po prawej stronie nierówności we wzorze, o którym mowa w art. 243 ustawy, po uwzględnieniu ustawowych wyłączeń, obliczony w oparciu o plan 3 kwartału roku poprzedzającego pierwszy rok prognozy (wskaźnik ustalony w oparciu o średnią arytmetyczną z poprzednich lat) ^X	Dopuszczalny limit spłaty zobowiązań określony po prawej stronie nierówności we wzorze, o którym mowa w art. 243 ustawy, po uwzględnieniu ustawowych wyłączeń, obliczony w oparciu o wykonanie roku poprzedzającego pierwszy rok prognozy (wskaźnik ustalony w oparciu o średnią arytmetyczną z poprzednich lat) ^X	Informacja o spełnieniu wskaźnika spłaty zobowiązań określonego w art. 243 ustawy, po uwzględnieniu zobowiązań związku współtworzonego przez jednostkę samorządu terytorialnego oraz po uwzględnieniu ustawowych wyłączeń, obliczonego w oparciu o plan 3 kwartałów roku poprzedzającego rok budżetowy ^X	Informacja o spełnieniu wskaźnika spłaty zobowiązań określonego w art. 243 ustawy, po uwzględnieniu zobowiązań związku współtworzonego przez jednostkę samorządu terytorialnego oraz po uwzględnieniu ustawowych wyłączeń, obliczonego w oparciu o wykonanie roku poprzedzającego rok budżetowy ^X
Lp	8.1	8.2		8.3	8.3.1	8.4	8.4.1
2021	2,09%	10,09%	10,53%	16,33%	16,69%	TAK	TAK
2022	4,26%	4,47%	4,92%	13,74%	14,10%	TAK	TAK
2023	4,27%	11,63%	11,63%	10,08%	10,44%	TAK	TAK
2024	3,81%	11,22%	11,22%	9,03%	9,03%	TAK	TAK
2025	3,91%	10,77%	x	9,26%	9,26%	TAK	TAK
2026	3,57%	9,58%	x	11,15%	11,35%	TAK	TAK
2027	0,99%	6,89%	x	10,26%	10,46%	TAK	TAK
2028	0,83%	3,65%	x	9,24%	9,24%	TAK	TAK

Wyszczególnienie	Finansowanie programów, projektów lub zadań realizowanych z udziałem środków, o których mowa w art. 5 ust. 1 pkt 2 i 3 ustawy								
	Dochody bieżące na programy, projekty lub zadania finansowane z udziałem środków, o których mowa w art. 5 ust. 1 pkt 2 i 3 ustawy ^x	w tym:		Dochody majątkowe na programy, projekty lub zadania finansowane z udziałem środków, o których mowa w art. 5 ust. 1 pkt 2 i 3 ustawy	w tym:		Wydatki bieżące na programy, projekty lub zadania finansowane z udziałem środków, o których mowa w art. 5 ust. 1 pkt 2 i 3 ustawy ^x	w tym:	
		Dotacje i środki o charakterze bieżącym na realizację programu, projektu lub zadania finansowanego z udziałem środków, o których mowa w art. 5 ust. 1 pkt 2 ustawy ^x	w tym:		Dochody majątkowe na programy, projekty lub zadania finansowane z udziałem środków, o których mowa w art. 5 ust. 1 pkt 2 ustawy	w tym:		Wydatki bieżące na programy, projekty lub zadania finansowane z udziałem środków, o których mowa w art. 5 ust. 1 pkt 2 ustawy ^x	w tym:
			środki określone w art. 5 ust. 1 pkt 2 ustawy			środki określone w art. 5 ust. 1 pkt 2 ustawy			środki określone w art. 5 ust. 1 pkt 2 ustawy
Lp	9.1	9.1.1	9.1.1.1	9.2	9.2.1	9.2.1.1	9.3	9.3.1	9.3.1.1
2021	188 180,00	188 180,00	80 000,00	301 000,00	301 000,00	270 850,00	469 515,27	469 515,27	80 000,00
2022	0,00	0,00	0,00	683 550,00	683 550,00	583 550,00	898 284,00	898 284,00	848 284,00
2023	30 000,00	30 000,00	30 000,00	0,00	0,00	0,00	30 000,00	30 000,00	30 000,00
2024	0,00	0,00	0,00	0,00	0,00	0,00	0,00	0,00	0,00
2025	0,00	0,00	0,00	0,00	0,00	0,00	0,00	0,00	0,00
2026	0,00	0,00	0,00	0,00	0,00	0,00	0,00	0,00	0,00
2027	0,00	0,00	0,00	0,00	0,00	0,00	0,00	0,00	0,00
2028	0,00	0,00	0,00	0,00	0,00	0,00	0,00	0,00	0,00

Wyszczególnienie	Informacje uzupełniające o wybranych kategoriach finansowych									
	Wydatki majątkowe na programy, projekty lub zadania finansowane z udziałem środków, o których mowa w art. 5 ust. 1 pkt 2 i 3 ustawy	w tym:		Wydatki objęte limitem, o którym mowa w art. 226 ust. 3 pkt 4 ustawy	z tego:		Wydatki bieżące na pokrycie ujemnego wyniku finansowego samodzielnego publicznego zakładu opieki zdrowotnej	Wydatki na spłatę zobowiązań przejmowanych w związku z likwidacją lub przekształceniem samodzielnego publicznego zakładu opieki zdrowotnej	Kwota zobowiązań związku współtworzonego przez jednostkę samorządu terytorialnego przypadających do spłaty w danym roku budżetowym, podlegająca doliczeniu zgodnie z art. 244 ustawy ^x	Kwota zobowiązań wynikających z przejęcia przez jednostkę samorządu terytorialnego zobowiązań po likwidowanych i przekształcanych samorządowych osobach prawnych
		Wydatki majątkowe na programy, projekty lub zadania finansowane z udziałem środków, o których mowa w art. 5 ust. 1 pkt 2 ustawy	w tym:		bieżące	majątkowe				
			finansowane środkami określonymi w art. 5 ust. 1 pkt 2 ustawy							
Lp	9.4	9.4.1	9.4.1.1	10.1	10.1.1	10.1.2	10.2	10.3	10.4	10.5
2021	372 000,00	372 000,00	270 850,00	5 540 725,27	608 665,27	4 932 060,00	0,00	0,00	0,00	0,00
2022	721 000,00	721 000,00	683 550,00	12 149 324,00	958 284,00	11 191 040,00	0,00	0,00	0,00	0,00
2023	0,00	0,00	0,00	7 250 000,00	150 000,00	7 100 000,00	0,00	0,00	0,00	0,00
2024	0,00	0,00	0,00	500 000,00	0,00	500 000,00	0,00	0,00	0,00	0,00
2025	0,00	0,00	0,00	0,00	0,00	0,00	0,00	0,00	0,00	0,00
2026	0,00	0,00	0,00	0,00	0,00	0,00	0,00	0,00	0,00	0,00
2027	0,00	0,00	0,00	0,00	0,00	0,00	0,00	0,00	0,00	0,00
2028	0,00	0,00	0,00	0,00	0,00	0,00	0,00	0,00	0,00	0,00

Wyszczególnienie	Informacje uzupełniające o wybranych kategoriach finansowych										
	Splaty, o których mowa w poz. 5.1, wynikające wyłącznie z tytułu zobowiązań już zaciągniętych ^x	Wydatki zmniejszające dług ^x	w tym:					Kwota wzrostu (+)/spadku(-) kwoty długu wynikająca z operacji niekasowych (m.in. umorzenia, różnice kursowe)	Wcześniejsza splata zobowiązań, wyłączona z limitu splaty zobowiązań, dokonywana w formie wydatków budżetowych	Wykup papierów wartościowych, splaty rat kredytów i pożyczek wraz z należnymi odsetkami i dyskontem, odpowiednio emitowanych lub zaciągniętych do równowartości kwoty ubytku w wykonanych dochodach jednostki samorządu terytorialnego będącego skutkiem wystąpienia COVID-19 ^x	Wydatki bieżące podlegające wyłączeniu z limitu splaty zobowiązań ⁹⁾
			splata zobowiązań wymagalnych z lat poprzednich, innych niż w poz. 10.7.3 ^x	splata zobowiązań zaliczanych do tytułu dłużnego – kredyt i pożyczka ^x	w tym:		wyplaty z tytułu wymagalnych poręczeń i gwarancji ^x				
					zobowiązań zaciągniętych po dniu 1 stycznia 2019 r. ^x	dokonywana w formie wydatku bieżącego ^x					
Lp	10.6	10.7	10.7.1	10.7.2	10.7.2.1	10.7.2.1.1	10.7.3	10.8	10.9	10.10	10.11
2021	1 769 000,00	0,00	0,00	0,00	0,00	0,00	0,00	0,00	0,00	0,00	0,00
2022	1 610 000,00	0,00	0,00	0,00	0,00	0,00	0,00	0,00	x	0,00	0,00
2023	1 694 000,00	0,00	0,00	0,00	0,00	0,00	0,00	0,00	x	0,00	0,00
2024	1 382 830,00	0,00	0,00	0,00	0,00	0,00	0,00	0,00	x	0,00	0,00
2025	1 539 738,00	0,00	0,00	0,00	0,00	0,00	0,00	0,00	x	0,00	0,00
2026	1 434 482,98	0,00	0,00	0,00	0,00	0,00	0,00	0,00	x	0,00	0,00
2027	173 851,57	0,00	0,00	0,00	0,00	0,00	0,00	0,00	x	0,00	0,00
2028	92 000,00	0,00	0,00	0,00	0,00	0,00	0,00	0,00	x	0,00	0,00

⁹⁾ W pozycji należy ująć kwoty wydatków bieżących, o które zostają pomniejszone wydatki bieżące budżetu przy wyliczeniu limitu splaty zobowiązań określonego po prawej stronie nierówności we wzorze, o którym mowa w art. 243 ustawy, na podstawie odrębnych ustaw, bez wydatków bieżących na obsługę długu. W szczególności należy ująć wydatki poniesione w celu realizacji zadań związanych z przeciwdziałaniem COVID-19.

* Informacje zawarte w tej części wieloletniej prognozy finansowej, w tym o spełnieniu relacji określonej w art. 243 ustawy zostaną automatycznie wygenerowane przez aplikację wskazaną przez Ministra Finansów, o której mowa w § 4 ust. 1, na podstawie danych historycznych oraz prognozowanych przez jednostkę samorządu terytorialnego. Automatyczne wyliczenia danych na podstawie wartości historycznych i prognozowanych przez jednostkę samorządu terytorialnego dotyczą w szczególności także pozycji 8.3 – 8.3.1 i pozycji z sekcji 12.

^x - pozycje oznaczone symbolem „x” sporządza się na okres prognozy kwoty długu, zgodnie z art. 227 ust. 2 ustawy. Okres ten nie podlega wydłużeniu w sytuacji planowania wydatków z tytułu niewymagalnych poręczeń i gwarancji. W przypadku planowania wydatków z tytułu niewymagalnych poręczeń i gwarancji w okresie dłuższym niż okres, na który zaciągnięto oraz planuje się zaciągnąć zobowiązania dłużne, informację o wydatkach z tytułu niewymagalnych poręczeń i gwarancji, wykraczających poza wspomniany okres, należy zamieścić w objaśnieniach do wieloletniej prognozy finansowej.

Wykaz przedsięwzięć do WPF

Załącznik Nr 2 do uchwały Nr XXXIX/283/2021
Rady Gminy Bestwina
z dnia 20 grudnia 2021 r.

kwoty w zł

L.p.	Nazwa i cel	Jednostka odpowiedzialna lub koordynująca	Okres realizacji		Łączne nakłady finansowe	Limit 2021	Limit 2022	Limit 2023	Limit 2024	Limit zobowiązań
			Od	Do						
1	Wydatki na przedsięwzięcia-ogółem (1.1+1.2+1.3)				33 013 325,00	5 500 725,27	12 189 324,00	7 250 000,00	500 000,00	25 440 049,27
1.a	- wydatki bieżące				2 195 225,00	608 665,27	958 284,00	150 000,00	0,00	1 716 949,27
1.b	- wydatki majątkowe				30 818 100,00	4 892 060,00	11 231 040,00	7 100 000,00	500 000,00	23 723 100,00
1.1	Wydatki na programy, projekty lub zadania związane z udziałem środków, o których mowa w art.5 ust.1 pkt 2 i 3 ustawy z dnia 27 sierpnia 2009.r. o finansach publicznych (Dz.U.Nr 157, poz.1240,z późn.zm.), z tego:				2 823 075,00	841 515,27	1 559 284,00	30 000,00	0,00	2 430 799,27
1.1.1	- wydatki bieżące				1 610 075,00	469 515,27	838 284,00	30 000,00	0,00	1 337 799,27
1.1.1.1	ERAZMUS + - szkolenie	Zespół Szkolno Przedszkolny Bestwinka	2019	2021	270 000,00	254 295,31	0,00	0,00	0,00	254 295,31
1.1.1.2	Bestwina-edukacja w przyszłość - zajęcia edukacyjne	Zespół Szkolno - Przedszkolny Bestwina	2020	2022	351 075,00	135 219,96	48 284,00	0,00	0,00	183 503,96
1.1.1.3	Święto Karpia wraz z warsztatami, zawodami wędkarskimi i konkursem plastycznym - promocja jst	Urząd Gminy Bestwina	2020	2021	89 000,00	0,00	0,00	0,00	0,00	0,00
1.1.1.4	Dostępna szkoła - poprawa dostępności	Urząd Gminy Bestwina	2021	2023	900 000,00	80 000,00	790 000,00	30 000,00	0,00	900 000,00
1.1.2	- wydatki majątkowe				1 213 000,00	372 000,00	721 000,00	0,00	0,00	1 093 000,00
1.1.2.1	Budowa placu zabaw z elementami siłowni zewnętrznej w Janowicach - sport i rekreacja	Urząd Gminy Bestwina	2019	2021	270 000,00	260 000,00	0,00	0,00	0,00	260 000,00
1.1.2.2	Dostępna szkoła - poprawa dostępności	Urząd Gminy Bestwina	2021	2023	600 000,00	0,00	600 000,00	0,00	0,00	600 000,00
1.1.2.3	Budowa kortu tenisowego w Kaniowie - sport	Urząd Gminy Bestwina	2021	2022	120 000,00	10 000,00	0,00	0,00	0,00	10 000,00
1.1.2.4	Modernizacja placu zabaw w Bestwinie - rekreacja	Urząd Gminy Bestwina	2021	2022	113 000,00	2 000,00	111 000,00	0,00	0,00	113 000,00
1.1.2.5	Realizacja Projektu Cyfrowa Gmina - doposażenie	Urząd Gminy Bestwina	2021	2022	110 000,00	100 000,00	10 000,00	0,00	0,00	110 000,00
1.2	Wydatki na programy, projekty lub zadania związane z umowami partnerstwa publiczno-prywatnego, z tego:				0,00	0,00	0,00	0,00	0,00	0,00
1.2.1	- wydatki bieżące				0,00	0,00	0,00	0,00	0,00	0,00
1.2.2	- wydatki majątkowe				0,00	0,00	0,00	0,00	0,00	0,00
1.3	Wydatki na programy, projekty lub zadania pozostałe (inne niż wymienione w pkt 1.1 i 1.2),z tego				30 190 250,00	4 659 210,00	10 630 040,00	7 220 000,00	500 000,00	23 009 250,00
1.3.1	- wydatki bieżące				585 150,00	139 150,00	120 000,00	120 000,00	0,00	379 150,00
1.3.1.1	Kontynuacja opracowania miejscowego planu zagospodarowania przestrzennego - plany	Urząd Gminy Bestwina	2018	2021	150 000,00	7 000,00	0,00	0,00	0,00	7 000,00
1.3.1.2	Profilaktyka zakażeń meningokokowych wśród dzieci zameldowanych na terenie Gminy Bestwina - profilaktyka	Urząd Gminy Bestwina	2019	2023	410 000,00	120 000,00	120 000,00	120 000,00	0,00	360 000,00
1.3.1.3	Opracowanie Strategii Rozwoju Gminy Bestwina na lata 2021-2027 - promocja	Urząd Gminy Bestwina	2020	2021	25 150,00	12 150,00	0,00	0,00	0,00	12 150,00
1.3.2	- wydatki majątkowe				29 605 100,00	4 520 060,00	10 510 040,00	7 100 000,00	500 000,00	22 630 100,00
1.3.2.1	Budowa chodnika dla pieszych wzdłuż ul. Witosa w Bestwinie - bezpieczeństwo	Urząd Gminy Bestwina	2017	2022	2 500 000,00	0,00	1 300 000,00	0,00	0,00	1 300 000,00
1.3.2.2	Budowa chodnika dla pieszych wzdłuż ul. Janowickiej w Janowicach - bezpieczeństwo	Urząd Gminy Bestwina	2017	2022	3 300 000,00	1 100 000,00	0,00	0,00	0,00	1 100 000,00

L.p.	Nazwa i cel	Jednostka odpowiedzialna lub koordynująca	Okres realizacji		Łączne nakłady finansowe	Limit 2021	Limit 2022	Limit 2023	Limit 2024	Limit zobowiązań
			Od	Do						
1.3.2.3	Program ograniczenia niskiej emisji w Gminie Bestwina - ochrona środowiska	Urząd Gminy Bestwina	2021	2024	2 025 000,00	525 000,00	500 000,00	500 000,00	500 000,00	2 025 000,00
1.3.2.4	Budowa sali gminastycznej w Janowicach - poprawa efektów kształcenia	Urząd Gminy Bestwina	2018	2023	5 600 000,00	0,00	5 000 000,00	500 000,00	0,00	5 500 000,00
1.3.2.5	Modernizacja budynku UG Bestwina - ochrona zabytków	Urząd Gminy Bestwina	2017	2021	1 000 000,00	200 000,00	0,00	0,00	0,00	200 000,00
1.3.2.6	Modernizacja pokryć dachowych w budynkach komunalnych - ul. Krakowska w Bestwinie - poprawa bezpieczeństwa	Urząd Gminy Bestwina	2018	2022	165 000,00	0,00	160 000,00	0,00	0,00	160 000,00
1.3.2.7	Projekt przebudowy ul. Sportowej w Bestwinie - poprawa bezpieczeństwa	Urząd Gminy Bestwina	2019	2021	85 000,00	35 000,00	0,00	0,00	0,00	35 000,00
1.3.2.8	Projekt odwodnienia terenów ul. Młyńskiej - poprawa infrastruktury	Urząd Gminy Bestwina	2019	2021	140 000,00	30 000,00	0,00	0,00	0,00	30 000,00
1.3.2.9	MALUCH + - poprawa dostępności do szkół i przedszkoli	Urząd Gminy Bestwina	2019	2021	2 400 000,00	800 000,00	0,00	0,00	0,00	800 000,00
1.3.2.10	Budowa SKATEPARKU i placu zabaw w Kaniowie - sport i rekreacja	Urząd Gminy Bestwina	2019	2021	860 000,00	850 000,00	0,00	0,00	0,00	850 000,00
1.3.2.11	Termomodernizacja budynku przedszkola publicznego w Janowicach - termomodernizacja	Urząd Gminy Bestwina	2017	2021	1 650 000,00	750 000,00	0,00	0,00	0,00	750 000,00
1.3.2.12	Projekt budowy chodnika na ul. Ochowej w Bestwinie - poprawa bezpieczeństwa	Urząd Gminy Bestwina	2020	2022	40 000,00	0,00	40 000,00	0,00	0,00	40 000,00
1.3.2.13	Projekt budowy chodnika na ul. Witosa w Kaniowie - poprawa bezpieczeństwa	Urząd Gminy Bestwina	2020	2022	100 000,00	22 000,00	78 000,00	0,00	0,00	100 000,00
1.3.2.14	Przebudowa ul. Mirowskiej w Kaniowie - infrastruktura	Urząd Gminy Bestwina	2021	2023	2 500 000,00	0,00	0,00	2 500 000,00	0,00	2 500 000,00
1.3.2.15	Przebudowa ul. Sportowej w Bestwinie - infrastruktura	Urząd Gminy Bestwina	2021	2023	5 600 000,00	0,00	2 000 000,00	3 600 000,00	0,00	5 600 000,00
1.3.2.16	laboratoria przyszłości janowice - doposażenie	Zespół Szkolno-Przedszkolny Janowice	2021	2022	60 000,00	36 000,00	24 000,00	0,00	0,00	60 000,00
1.3.2.17	laboratoria przyszłości kaniow - doposażenie	Zespół Szkolno-Przedszkolny w Kaniowie	2021	2022	82 800,00	49 680,00	33 120,00	0,00	0,00	82 800,00
1.3.2.18	laboratoria przyszłości Bestwina - doposażenie	Zespół Szkolno-Przedszkolny Bestwina	2021	2022	117 300,00	70 380,00	46 920,00	0,00	0,00	117 300,00
1.3.2.19	laboratoria przyszłości Bestwinka - doposażenie	Zespół Szkolno-Przedszkolny Bestwinka	2021	2022	70 000,00	42 000,00	28 000,00	0,00	0,00	70 000,00
1.3.2.20	Budowa trybuny sportowej wraz z zapleczem sanitarno - szatniowym przy stadionie w Bestwinie - sport	Urząd Gminy Bestwina	2021	2022	1 310 000,00	10 000,00	1 300 000,00	0,00	0,00	1 310 000,00

Uzasadnienie

Objaśnienia do Wieloletniej Prognozy Finansowej Gminy Bestwina na lata 2021-2028

Uwagi ogólne :

Wieloletnia Prognoza Finansowa została sporządzona w trybie określonym w art. 226 ustawy z dnia 27 sierpnia 2009 roku o finansach publicznych.

W opracowaniu prognozy wykorzystano dane dotyczące kształtowania się poszczególnych kategorii dochodów i wydatków budżetowych z ostatnich lat oraz przyjęto za podstawę aktualny plan budżetu gminy i jego przewidywane wykonanie. Wieloletnią Prognozę Finansową przygotowano w oparciu o podstawowe wskaźniki makroekonomiczne, określone w wytycznych dotyczących założeń makroekonomicznych na potrzeby opracowania wieloletnich prognoz finansowych jednostek samorządu terytorialnego, z uwzględnieniem danych historycznych osiągniętych w jednostce w poszczególnych latach.

Wieloletnia Prognoza Finansowa została opracowana na lata 2021 – 2028 tj. na okres wykupu wyemitowanych serii obligacji komunalnych oraz spłaty zaciągniętych i planowanych do zaciągnięcia pożyczek.

Dochody :

Prognoza dochodów opracowana została przede wszystkim w oparciu o realne możliwości budżetu, będące wynikiem przeprowadzonych analiz wykonania za lata poprzednie oraz założeniem polityki podatkowej.

Długoterminowa prognoza dochodów uwzględnia:

- założenia dla poszczególnych kategorii dochodów budżetowych
- możliwość pozyskania bezzwrotnych środków zewnętrznych

Dochody ze sprzedaży majątku oszacowano na podstawie stanu mienia komunalnego.

W latach 2021 - 2028 dynamika wzrostu dochodów bieżących została założona na poziomie 1,5-3%

Ogólna kwota dochodów zawarta w budżecie Gminy Bestwina na rok 2021 wynosi 70 203 444,14 zł., w tym:

- dochody bieżące 66 122 421,14 zł.

Prognoza dochodów z poszczególnych tytułów przedstawia się następująco:

- dochody z tytułu udziału we wpływach z podatku dochodowego od osób fizycznych - zgodnie z informacją Ministra Finansów o dochody z tego tytułu uległy zmniejszeniu w stosunku do roku 2020 o 2,36%, w kolejnych latach

prognozy jego poziom wzrostu został zachowany ze względu na duże wahania w latach poprzednich.

- dochody z tytułu udziału we wpływach z podatku dochodowego od osób prawnych - ze względu na brak stabilności wzrostu w latach poprzednich, wpływy z tytułu tego podatku w latach 2021 i latach następnych zostały zaplanowane na poziomie przewidywanego wykonania w roku 2020

- podatki i opłaty, w tym: z podatku od nieruchomości - wysokość dochodów skalkulowano na podstawie aktualnej bazy podatkowej,

- subwencja ogólna - dochody z tego tytułu w roku 2021 zostały zaplanowane zgodnie z informacją Ministra Finansów, w kolejnych latach przyjęto dochody na realnym poziomie ich uzyskania,

- z tytułu dotacji i środków przeznaczonych na cele bieżące - dochody z tego tytułu zostały zaplanowane zgodnie z przyjętymi założeniami Wojewody Śląskiego i Krajowego Biura Wyborczego w zakresie dotacji na zadania zlecone, własne i powierzone. W zakresie środków unijnych do wysokości kwot wynikających z podpisanych umów o dofinansowanie.

- dochody majątkowe 4 081 023,00 zł

- dochody ze sprzedaży majątku oszacowano na podstawie stanu mienia komunalnego i planu wykorzystania gminnego zasobu nieruchomości. Na 2021 rok przeznaczono do sprzedaży działki na kwotę 200 000,00 zł. tj. Bestwina, ul. Okrężna, Kaniów ul. Rybacka, Bestwina ul. Wiśniowa. Powtórzone zostaną przetargi z 2020 roku na sprzedaż działek, które nie przyniosły efektu w 2020 roku tj. działki w Janowicach na ul. Miodowej o nr 228/4 oraz 228/5

Wydatki :

Wydatki podzielono na kategorie wydatków bieżących, które na rok 2021 wynoszą 62 088 880,47 zł. oraz wydatki majątkowe na kwotę 7 777 635,84 zł. Ogólna kwota wydatków na 2021 rok to 69 866 516,31 zł.

Wydatki zostały zaplanowane przy uwzględnieniu wykonania planu wydatków za 9 miesięcy roku 2020, jak również uwzględnione zostały koszty nowych zadań planowanych do realizacji. W kolejnych latach uwzględniono wzrost średnio o 2-3,5% w oparciu o założenia makroekonomiczne na potrzeby wieloletnich prognoz finansowych jst.

- wydatki bieżące 62 088 880,47 zł.

Prognoza wydatków z poszczególnych tytułów przedstawia się następująco:

- na wynagrodzenia i składki od nich naliczane - w 2021 roku zaplanowane zostały wynagrodzenia na podstawie podpisanych umów na dzień 30.09.2020 roku oraz przewidywanego zatrudnienia w roku 2021, z uwzględnieniem wzrostu

płacy minimalnej, wzrostu wynagrodzenia w oświacie, dodatku stażowego, awansu zawodowego nauczycieli oraz zwiększonych zadań edukacyjnych,

- wydatki na obsługę długu - w roku 2021 i latach następnych zaplanowano wydatki na podstawie harmonogramów spłat pożyczek i wyemitowanych papierów wartościowych oraz naliczonych od nich odsetek, uwzględniając przewidywalny wzrost stóp procentowych

- wydatki majątkowe 7 777 635,84 zł.

Wydatki zaplanowano na przedsięwzięcia przewidziane w załączniku nr 2 do uchwały w sprawie wieloletniej prognozy finansowej, w pozostałym zakresie przewiduje się realizację inwestycji rocznych.

Wynik budżetu:

W 2021 roku zaplanowano budżet w którym dochody są wyższe od wydatków o kwotę 336 927,83 zł. Nadwyżka zostanie przeznaczona na spłatę zaciągniętych zobowiązań.

Przychody:

Przychody zaplanowano w wysokości 3 760 406,17 zł z tytułu:

- przychody jst z niewykorzystanych środków pieniężnych na rachunku bieżącym budżetu, wynikających z rozliczenia dochodów i wydatków nimi finansowanych związanych ze szczególnymi zasadami wykonywania budżetu określonymi w odrębnych ustawach w wysokości 1 950 013,01 zł. - *rozliczenie środków z Rządowego Funduszu Inwestycji Lokalnych oraz rozliczenia wpływów za gospodarowanie odpadami komunalnymi w wysokości w 2020 roku*

** we wrześniu 2020 roku wpłynęły środki w wysokości 1 719 499,00 zł. na rok 2021 zostało do wykorzystania 597 454,23 zł.,*

** w grudniu 2020 roku wpłynęły środki w wysokości 1 300 000,00 zł., które zostały przeznaczone na zadanie w roku 2021*

** niewykorzystane środki z gospodarowania odpadami komunalnymi w 2020 roku 52 558,78 zł.*

- przychody jst z wynikających z rozliczenia środków określonych w art. 5 ust. 1 pkt 2 ustawy i dotacji na realizację programu, projektu lub zadania finansowanego z udziałem tych środków w wysokości 258 763,59 zł.

- w październiku 2019 roku została podpisana umowa Nr POWERSE-2019-1-PLO1-KA101-062981 z Fundacją Rozwoju Systemu Edukacji na realizację projektu ERAZMUS +, który będzie realizowany do roku 2021. Środki na jego realizację wpłynęły w październiku 2019 roku w wysokości 212 947,02 zł i nie zostaną wykorzystane. do wykorzystania na rok 2021 pozostaje 197 242,33 zł.

- w 2020 roku została podpisana umowa Nr UDA/RPSL.11.01.04-24-03BB/19/00 na realizację programu Bestwina- edukacja w przyszłość , który

będzie realizowany do roku 2022. Środki na realizację programu wpłynęły w październiku 2020 roku w wysokości 241 819,65 zł i nie zostaną w całości wykorzystane. Do wykorzystania na rok 2021 zostanie 61 521,26 zł.

- przychody z tytułu wolnych środków, o których mowa w art. 217 ust. 2 pkt.6 ustawy w kwocie 453 040,00 zł.

Zaangażowano wypracowane i dostępne wolne środki wynikające z bilansu za 2020 rok i sprawozdania Rb-NDS za I kwartał 2021 roku.

- przychody z zaciągniętych kredytów i pożyczek na rynku krajowym 1 098 589,57 zł.

* pożyczka z WFOŚiGW w kwocie 426 738,00 zł. na zadanie pn.: Termomodernizacja budynku przedszkola publicznego w Janowicach (Uchwała Nr XX/150/2020 Rady Gminy Bestwina z dnia 30 lipca 2020 roku w sprawie zaciągnięcia pożyczki długoterminowej z WFOŚiGW w Katowicach) oraz

* pożyczka z WFOŚiGW w kwocie 500 000,00 zł. na zadanie pn.: Program ograniczenia niskiej emisji w Gminie Bestwina

W styczniu 2021 roku wpłynęła II rata 171 851,57 zł. z zaplanowanej na rok 2020 pożyczki Nr 146/2020/4/OA/poe/P z dnia 15.06.2020 r. na zadanie pn.: Program ograniczenia niskiej emisji w Gminie Bestwina na lata 2017-2020 - etap IV - edycja 2020 (Uchwała Nr XVII/110/2020 Rady Gminy Bestwina z dnia 20.02.2020r.)

Rozchody budżetu:

W 2021 roku zaplanowano rozchody zgodnie z harmonogramem wykupu papierów wartościowych oraz spłat zaciągniętych pożyczek na kwotę 1 769 000,00 zł. - zgodnie z umową emisyjną zostanie wykupiona seria B14 na kwotę 1 130 000,00 zł., seria A18 na kwotę 500 000,00 zł., spłacone zostaną raty pożyczek na kwotę 139 000,00 zł.

Rozchody związane ze spłatą obligacji B14 w kwocie 1 130 000,00 zł. wynikają ze spłaty zobowiązań zaciągniętych na finansowanie wkładu krajowego w związku z umową zawartą na realizację programu finansowanego ze środków, o których mowa w art. 5 ust. 1 pkt 2 Ustawy o Finansach Publicznych - Budowa sieci kanalizacji sanitarnej w Gminie Bestwina - etap II - Bestwina - zadanie dofinansowane w ramach PROW 2007-2013 Dofinansowanie z EFROW PROW 2007-2013 to kwota 3 576 869,00 zł. całość zadania to koszt 6 161 552,24 zł.

W kolejnych latach w rozchodach budżetu zostały uwzględnione zaciągnięte i planowane do zaciągnięcia zobowiązania.

WFOŚiGW zmienił zasady umarzania zaciągniętych pożyczek, zgodnie z którą nie można wystąpić o umorzenie wcześniej niż po zakończeniu trwałości projektu wynoszącej 5 lat, w związku z tym Gmina wystąpiła do WFOŚiGW z prośbą o przedłużenie terminu spłaty pożyczek podjętych Uchwałą: Nr IV/23/2019 Rady

Gminy Bestwina z dnia 23.01.2019 r., Nr VII/46/2019 Rady Gminy Bestwina z dnia 20.05.2019 r., Nr XVII/110/2020 Rady Gminy Bestwina z dnia 20.02.2020 r.

Rozchody z tytułu przelewów na rachunki lokat wynoszą 2 328 334,00 zł. - środki na uzupełnienie subwencji ogólnej, z przeznaczeniem na wsparcie finansowe inwestycji w zakresie kanalizacji.

Kwota długu, sposób jego sfinansowania .

Kwota wykazana jako dług na koniec każdego roku jest wynikiem działania:

Dług z poprzedniego roku + zaciągany dług – spłata długu.

Kwota długu na koniec 2020 roku wyniosła 8 597 312,98 zł.

(- z zaplanowanych z tytułu pożyczki Nr VII/46/2019 Rady Gminy Bestwina z dnia 20.05.2019 r. środków w wysokości 130 000,00 zł. w 2020 roku wpłynęło 113 654,55 zł., środki w wysokości 16 345,45 zł. nie zostaną zrealizowane

- nie wpłynęło zaplanowane 200 000,00 zł. z tytułu pożyczki Nr XVII/110/2020 Rady Gminy Bestwina z dnia 20.02.2020r. środki pożyczki w wysokości 171 851,57 zł wpłynęły w styczniu 2020 roku)

Pożyczki z WFPOŚiGW w roku 2021:

- pożyczka z WFOSiGW w kwocie 426 738,00 zł. na zadanie pn.: Termomodernizacja budynku przedszkola publicznego w Janowicach

- pożyczka z WFOSiGW w kwocie 500 000,00 zł. na zadanie pn.: Program ograniczenia niskiej emisji w gminie Bestwina

spłata zobowiązań w roku 2021 wyniesie 1 769 000,00 zł.

Planowana kwota długu w 2021 roku wyniesie 7 926 902,55 zł.,

W zakresie zmian przyjętych wartości w WPF na lata 2021-2028

Zmiany w Uchwale budżetowej na rok 2021 spowodowały konieczność dostosowania wartości wykazanych w załączniku Nr 1 do podjętej Uchwały w sprawie WPF, po zmianach wynoszą:

- dochody bieżące 66 122 421,14 zł.

zwiększenie o kwotę 25 000,00 zł (w związku ze złożeniem projektu Uchwały w sprawie zmian w budżecie gminy na rok 2021)

- dochody majątkowe 4 081 023,00 zł.

zwiększenie o kwotę 2 526 394,00 zł (w związku ze złożeniem projektu Uchwały w sprawie zmian w budżecie gminy na rok 2021)

zmniejszenie o kwotę 330 100,00 zł. (w związku ze złożeniem projektu Uchwały w sprawie zmian w budżecie gminy na rok 2021)

- wydatki bieżące 62 088 880,47 zł.

zwiększenie o kwotę 694 060,00 zł. (w związku ze złożeniem projektu Uchwały w sprawie zmian w budżecie gminy na rok 2021)

zmniejszenie o kwotę 150 000,00 zł (w związku ze złożeniem projektu Uchwały w sprawie zmian w budżecie gminy na rok 2021)

- wydatki majątkowe 7 777 635,84 zł.

zwiększenie o kwotę 228 060,00 zł. (w związku ze złożeniem projektu Uchwały w sprawie zmian w budżecie gminy na rok 2021)

zmniejszenie o kwotę 198 060,00 zł. (w związku ze złożeniem projektu Uchwały w sprawie zmian w budżecie gminy na rok 2021)

- nadwyżka budżetu 336 927,83 zł.

- przychody budżetu 3 760 406,17 zł.

zwiększenie z tytułu wolnych środków, o których mowa w art. 217 ust. 2 pkt 6 ustawy o kwotę 453 040,00 zł.

- rozchody budżetu 4 097 334,00 zł.

zwiększenie o kwotę 2 328 334,00 zł. z tytułu przelewów na rachunki lokat

Zmiany w wykazie przedsięwzięć

1. W przedsięwzięciu pn.: Projekt budowy chodnika na ul. Olchowej w Bestwinie okres realizacji zadania wydłużył się do roku 2022 limit wydatków w roku 2021 wynosi 0,00 zł. limit wydatków w roku 2022 wynosi 40 000,00 zł.

**UCHWAŁA NR XXXIX/284/2021
RADY GMINY BESTWINA**

z dnia 20 grudnia 2021 r.

**w sprawie zmiany Uchwały Nr XXV/192/2020 Rady Gminy Bestwina
z dnia 10 grudnia 2020 roku w sprawie budżetu Gminy Bestwina na rok
2021**

Na podstawie art. 211 i art. 212 ustawy z dnia 27 sierpnia 2009 roku o finansach publicznych (t.j. Dz.U. z 2021 roku poz.305 z późn. zm.) oraz art. 18 ust. 2 pkt 4 i art. 61 ust. 1 ustawy z dnia 8 marca 1990 roku o samorządzie gminnym (t.j. Dz.U. z 2021 roku poz. 1372 z późn. zmianami)

**Rada Gminy Bestwina
uchwala:**

§ 1. 1. Zwiększa się dochody budżetu gminy na rok 2021 o kwotę 2 551 394,00 zł. - zgodnie z załącznikiem nr 1 do niniejszej Uchwały w działach:

- 758 - Różne rozliczenia o kwotę 2 353 334,00 zł.
- 801 - Oświata i wychowanie o kwotę 198 060,00 zł.

1) dochody bieżące o kwotę 25 000,00 zł.

a) Rozdział 75801 - Część oświatowa subwencji ogólnej dla jednostek samorządu terytorialnego o kwotę 25 000,00 zł.

- z tytułu subwencji ogólnej z budżetu państwa o kwotę 25 000,00 zł.

2) dochody majątkowe o kwotę 2 526 394,00 zł.

a) Rozdział 75802 - Uzupełnienie subwencji ogólnej dla jednostek samorządu terytorialnego o kwotę 2 328 334,00 zł.

- z tytułu środków otrzymanych od pozostałych jednostek zaliczanych do sektora finansów publicznych na finansowanie lub dofinansowanie kosztów realizacji inwestycji i zakupów inwestycyjnych jednostek zaliczanych do sektora finansów publicznych o kwotę 2 328 334,00 zł.

b) Rozdział 80101 - Szkoły podstawowe o kwotę 198 060,00 zł.

- z tytułu środków z Funduszu Przeciwdziałania COVID -19 na finansowanie lub dofinansowanie kosztów realizacji inwestycji i zakupów inwestycyjnych związanych z przeciwdziałaniem COVID-19 o kwotę 198 060,00 zł.

2. Zmniejsza się dochody budżetu gminy na rok 2021 o kwotę 330 100,00 zł.

- zgodnie z załącznikiem nr 1 do niniejszej uchwały w dziale:

- 801 - Oświata i wychowanie kwotę 330 100,00 zł.

1) dochody majątkowe o kwotę 330 100,00 zł.

a) Rozdział 80195 - Pozostała działalność o kwotę 330 100,00 zł.

- z tytułu środków z Funduszu Przeciwdziałania COVID -19 na finansowanie lub dofinansowanie kosztów realizacji inwestycji i zakupów inwestycyjnych związanych z przeciwdziałaniem COVID-19 o kwotę 330 100,00 zł.

§ 2. 1. Zwiększa się wydatki budżetu gminy na rok 2021 o kwotę 694 060,00 zł. - zgodnie z załącznikiem nr 2 do niniejszej Uchwały w działach:

- 801 - Oświata i wychowanie o kwotę 584 060,00 zł.,

- 852 - Pomoc społeczna o kwotę 10 000,00 zł.

- 900 - Gospodarka komunalna i ochrona środowiska o kwotę 100 000,00 zł.,

1) wydatki bieżące o kwotę 466 000,00 zł.

2) wydatki majątkowe o kwotę 228 060,00 zł.

2. Zmniejsza się wydatki budżetu gminy na rok 2021 o kwotę 348 060,00 zł. - zgodnie z załącznikiem nr 2 do niniejszej Uchwały w działach:

- 801 - Oświata i wychowanie o kwotę 198 060,00 zł.

- 854 - Edukacyjna opieka wychowawcza o kwotę 150 000,00 zł.

1) wydatki bieżące o kwotę 150 000,00 zł.

2) wydatki majątkowe o kwotę 198 060,00 zł.

§ 3. Dokonuje się zmian w załączniku Nr 5 - Przychody i rozchody budżetu, który po zmianach otrzymuje brzmienie jak załącznik Nr 3 do niniejszej Uchwały

§ 4. Dokonuje się zmian w załączniku Nr 11 - Dochody i wydatki realizowane ze środków Funduszu Przeciwdziałania COVID-19, który otrzymuje brzmienie jak załącznik Nr 4 do niniejszej Uchwały

§ 5. Budżet po wprowadzonych zmianach wynosi:

1. po stronie dochodów kwotę 70 203 444,14 zł.,

2. po stronie wydatków kwotę 69 866 516,31 zł.,

3. wynik (1-2) nadwyżka 336 927,83 zł., Nadwyżka zostanie przeznaczona na rozchody tj. wykup papierów wartościowych wyemitowanych przez jednostkę samorządu terytorialnego.

4. przychody wynoszą 3 760 406,17 zł.,

5. rozchody wynoszą 4 097 334,00 zł.,

§ 6. Wykonanie Uchwały powierza się Wójtowi Gminy Bestwina.

§ 7. Uchwała wchodzi w życie z dniem podjęcia i podlega publikacji w Dzienniku Urzędowym Województwa Śląskiego.

Przewodniczący Rady

mgr Jerzy Stanclik

Załącznik Nr 1 do uchwały Nr XXXIX/284/2021
Rady Gminy Bestwina
z dnia 20 grudnia 2021 r.

Zmiany w planie dochodów

Dział	Rozdział	Paragraf	Treść	Kwota
758			Różne rozliczenia	2 353 334,00
	75801		Część oświatowa subwencji ogólnej dla jednostek samorządu terytorialnego	25 000,00
		2920	Subwencje ogólne z budżetu państwa	25 000,00
	75802		Uzupełnienie subwencji ogólnej dla jednostek samorządu terytorialnego	2 328 334,00
		6280	Środki otrzymane od pozostałych jednostek zaliczanych do sektora finansów publicznych na finansowanie lub dofinansowanie kosztów realizacji inwestycji i zakupów inwestycyjnych jednostek zaliczanych do sektora finansów publicznych	2 328 334,00
801			Oświata i wychowanie	- 132 040,00
	80101		Szkoły podstawowe	198 060,00
		6090	Środki z Funduszu Przeciwdziałania COVID-19 na finansowanie lub dofinansowanie kosztów realizacji inwestycji i zakupów inwestycyjnych związanych z przeciwdziałaniem COVID-19	198 060,00
	80195		Pozostała działalność	- 330 100,00
		6090	Środki z Funduszu Przeciwdziałania COVID-19 na finansowanie lub dofinansowanie kosztów realizacji inwestycji i zakupów inwestycyjnych związanych z przeciwdziałaniem COVID-19	- 330 100,00
Razem zwiększenia:				2 551 394,00
Razem zmniejszenia:				330 100,00

Załącznik Nr 2 do uchwały Nr XXXIX/284/2021
Rady Gminy Bestwina
z dnia 20 grudnia 2021 r.

Zmiany w planie wydatków

Dział	Rozdział	Grupa	Treść	Wartość
801			Oświata i wychowanie	386 000,00
	80101		Szkoły podstawowe	494 060,00
		B1PZB	wydatki bieżące jednostek budżetowych związane z realizacją ich statutowych zadań	25 000,00
		B1WIP	wynagrodzenia i składki od nich naliczane	271 000,00
		M1IWL	inwestycje i zakupy inwestycyjne (z wyłączeniem inwestycji i zakupów inwestycyjnych na programy finansowane z udziałem środków, o których mowa w art. 5 ust. 1 pkt 2 i 3 ustawy z dnia 27 sierpnia 2009 r. o finansach publicznych)	198 060,00
	80104		Przedszkola	70 000,00
		B1WIP	wynagrodzenia i składki od nich naliczane	70 000,00
	80150		Realizacja zadań wymagających stosowania specjalnej organizacji nauki i metod pracy dla dzieci i młodzieży w szkołach podstawowych	20 000,00
		B1WIP	wynagrodzenia i składki od nich naliczane	20 000,00
	80195		Pozostała działalność	-198 060,00
		M1IWL	inwestycje i zakupy inwestycyjne (z wyłączeniem inwestycji i zakupów inwestycyjnych na programy finansowane z udziałem środków, o których mowa w art. 5 ust. 1 pkt 2 i 3 ustawy z dnia 27 sierpnia 2009 r. o finansach publicznych)	-198 060,00
852			Pomoc społeczna	10 000,00
	85228		Usługi opiekuńcze i specjalistyczne usługi opiekuńcze	10 000,00
		B1PZB	wydatki bieżące jednostek budżetowych związane z realizacją ich statutowych zadań	10 000,00
854			Edukacyjna opieka wychowawcza	-150 000,00
	85401		Świetlice szkolne	-150 000,00
		B1WIP	wynagrodzenia i składki od nich naliczane	-150 000,00
900			Gospodarka komunalna i ochrona środowiska	100 000,00
	90003		Oczyszczanie miast i wsi	35 000,00
		B1PZB	wydatki bieżące jednostek budżetowych związane z realizacją ich statutowych zadań	35 000,00
	90004		Utrzymanie zieleni w miastach i gminach	35 000,00
		B1PZB	wydatki bieżące jednostek budżetowych związane z realizacją ich statutowych zadań	35 000,00
	90015		Oświetlenie ulic, placów i dróg	30 000,00
		M1IWL	inwestycje i zakupy inwestycyjne (z wyłączeniem inwestycji i zakupów inwestycyjnych na programy finansowane z udziałem środków, o których mowa w art. 5 ust. 1 pkt 2 i 3 ustawy z dnia 27 sierpnia 2009 r. o finansach publicznych)	30 000,00
Razem zwiększenia:				694 060,00
Razem zmniejszenia:				348 060,00

Załącznik Nr 3 do uchwały Nr XXXIX/284/2021
Rady Gminy Bestwina
z dnia 20 grudnia 2021 r.

Przychody i rozchody budżetu w 2021r.

Lp.	Treść	Klasyfikacja §	Kwota
1	2	3	4
Przychody ogółem:			3 760 406,17
1	Przychody jednostek samorządu terytorialnego z niewykorzystanych środków pieniężnych na rachunku bieżącym budżetu, wynikających z rozliczenia dochodów i wydatków nimi finansowanych związanych ze szczególnymi zasadami wykonywania budżetu określonymi w odrębnych ustawach	905	1 950 013,01
2	Przychody jednostek samorządu terytorialnego z wynikających z rozliczenia środków określonych w art. 5 ust. 1 pkt 2 ustawy i dotacji na realizację programu, projektu lub zadania finansowanego z udziałem tych środków	906	258 763,59
3	Wolne środki, o których mowa w art. 217 ust.2 pkt 6 ustawy	950	453 040,00
4	Przychody z zaciągniętych pożyczek i kredytów na rynku krajowym	952	1 098 589,57
Rozchody ogółem:			4 097 334,00
1	Wykup innych papierów wartościowych	982	1 630 000,00
2	Spląty otrzymanych krajowych pożyczek i kredytów	992	139 000,00
3	Przelewy na rachunki lokat	994	2 328 334,00

Załącznik Nr 4 do uchwały Nr XXXIX/284/2021
Rady Gminy Bestwina
z dnia 20 grudnia 2021 r.

Dochody i wydatki realizowane ze środków Funduszu Przeciwdziałania COVID-19

DOCHODY

dział	rozdział	§	wyszczególnienie	Plan
801			Oświata i wychowanie	198 060,00
	80101		<i>Szkoły podstawowe</i>	<i>198 060,00</i>
		6090	Środki z Funduszu Przeciwdziałania COVID-19 na finansowanie lub dofinansowanie kosztów realizacji inwestycji i zakupów inwestycyjnych związanych z przeciwdziałaniem COVID -19	198 060,00
851			Ochrona zdrowia	46 000,00
	85195		<i>Pozostała działalność</i>	<i>46 000,00</i>
		2180	Środki z Funduszu Przeciwdziałania COVID-19 na finansowanie lub dofinansowanie realizacji zadań związanych z przeciwdziałaniem COVID -19	46 000,00
852			Pomoc społeczna	13 768,00
	85295		<i>Pozostała działalność</i>	<i>13 768,00</i>
		2180	Środki z Funduszu Przeciwdziałania COVID-19 na finansowanie lub dofinansowanie realizacji zadań związanych z przeciwdziałaniem COVID -19	13 768,00

WYDATKI

Dział	Rozdział	Nazwa	Wydatki bieżące	z tego:		Wydatki majątkowe
				wydatki związane z realizacją ich statutowych zadań	wynagrodzenia i składki od nich naliczane	
801		Oświata i wychowanie	0,00	0,00	0,00	198 060,00
	80101	<i>Szkoły podstawowe</i>	<i>0,00</i>	<i>0,00</i>	<i>0,00</i>	<i>198 060,00</i>
		<i>na realizację programu "Laboratoria przyszłości"</i>				

851		Ochrona zdrowia	46 000,00	28 000,00	18 000,00	0,00
	85195	<i>Pozostała działalność</i>	46 000,00	28 000,00	18 000,00	0,00
		<i>na zadanie pn.: transport osób mających trudności w samodzielnym dotarciu do punktów szczepień przeciwko wirusowi SARS-CoV-2 w tym osób niepełnosprawnych oraz organizacji punktów informacji telefonicznej</i>				
		<i>promocja szczepień</i>		18 000,00	18 000,00	
				10 000,00	0,00	
852		Pomoc społeczna	13 768,00	0,00	13 768,00	0,00
	85295	<i>Pozostała działalność</i>	13 768,00	0,00	13 768,00	0,00
		<i>na realizację Programu: "Wspieraj Seniora"</i>				

UZASADNIENIE

zwiększenia w planie dochodów budżetu gminy na rok 2021

Dział 758 - Różne rozliczenia

Rozdział 75801 - Część oświatowa subwencji ogólnej dla jst

- zwiększenie o kwotę 25 000,00 zł. Pismo z MF z dnia 24.11.2021 r. ST5.4751.22.2021.11g - została przyznana subwencja na adaptacje i doposażenia publicznych szkół i placówek

Rozdział 75802 - uzupełnienie subwencji ogólnej dla jst

- zwiększenie o kwotę 2 328 334,00 zł. Pismo z MF z dnia 15.11.2021 r. ST3.4751.6.2021.K - środki z przeznaczeniem na wsparcie finansowe inwestycji w zakresie kanalizacji

Dział 801 - Oświata i wychowanie

Rozdział 80101 - Szkoły podstawowe

- zwiększenie o kwotę 198 060,00 zł. - środki z Funduszu Przeciwdziałania COVID-19 na zadanie pn.: Laboratoria przyszłości - przeniesienie między rozdziałami

zmniejszenia w planie dochodów

Dział 801 - Oświata i wychowanie

Rozdział 80195 - Pozostała działalność - zmniejszenie o kwotę 330 100,00 zł. - środki z Funduszu Przeciwdziałania COVID-19 na zadanie pn.: Laboratoria przyszłości - przeniesienie między rozdziałami

zwiększenia w planie wydatków budżetu gminy na rok 2021

Dział 801 - Oświata i wychowanie

Rozdział 80101 - Szkoły podstawowe - zwiększenie o kwotę 494 060,00 zł.

- wydatki bieżące jednostek budżetowych o kwotę 25 000,00 zł. na adaptacje i doposażenie publicznych szkół i placówek - dla ZSP w Kaniowie

- wynagrodzenia i składki od nich naliczane o kwotę 271 000,00 zł.

- inwestycje i zakupy inwestycyjne o kwotę 198 060,00 zł., zadanie Laboratoria przyszłości - przeniesienie między rozdziałami

Rozdział 80104 - Przedszkola - zwiększenie o kwotę 70 000,00 zł. z tytułu wynagrodzeń i składek od nich naliczanych

Rozdział 80150 - Realizacja zadań wymagających stosowania specjalnej organizacji nauki i meto pracy dla dzieci i młodzieży w szkołach podstawowych - zwiększenie o kwotę 20 000,00 zł z tytułu wynagrodzeń i składek od nich naliczanych

Dział 852 - Pomoc społeczna

Rozdział 85228 - Usługi opiekuńcze i specjalistyczne usługi opiekuńcze - zwiększenie o kwotę 10 000,00 zł. z tytułu wydatków bieżących jednostek budżetowych - wkład pieniężny na rzecz spółdzielni Czecho-Best

Dział 900 - Gospodarka komunalna i ochrona środowiska

Rozdział 90003 - Oczyszczanie miast i wsi - zwiększenie o kwotę 35 000,00 zł. na wydatki bieżące jednostek budżetowych związane z realizacją ich statutowych zadań

Rozdział 90004 - Utrzymanie zieleni w miastach i gminach - zwiększenie o kwotę 35 000,00 zł. na wydatki bieżące jednostek budżetowych związane z realizacją ich statutowych zadań

Rozdział 90015 - Oświetlenie ulic placów i dróg- zwiększenie o kwotę 30 000,00 zł. na inwestycje i zakupy inwestycyjne na zadanie oświetlenie przejść dla pieszych na terenie gminy

zmniejszenia w planie wydatków budżetu gminy na rok 2021

Dział 801 - Oświata i wychowanie

Rozdział 80195 - Pozostała działalność - zmniejszenie o kwotę 198 060,00 zł. - środki z Funduszu Przeciwdziałania COVID-19 na zadanie pn.: Laboratoria przyszłości - przeniesienie między rozdziałami

Dział 854 - Edukacyjna opieka wychowawcza

Rozdział 85401 - Świetlice szkolne - zmniejszenie o kwotę 150 000,00 zł. - z tytułu wynagrodzeń i składek od nich naliczanych- przeniesienie między działami

zmiany w planie przychodów budżetu

zwiększenie przychodów o kwotę 453 040,00 zł. z tytułu z tytułu wolnych środków, o których mowa w art. 217 ust. 2 pkt 6 ustawy

zmiany w planie rozchodów

zwiększenie o kwotę 2 328 334,00 zł. z tytułu przelewów na rachunki lokat

**UCHWAŁA NR XXXIX/285/2021
RADY GMINY BESTWINA**

z dnia 20 grudnia 2021 r.

w sprawie zmiany Uchwały Nr XXII/164/2020 Rady Gminy Bestwina z dnia 28 września 2020 r. w sprawie ustalenia metody i stawki opłaty za gospodarowanie odpadami komunalnymi oraz zwolnienia w części z opłaty za gospodarowanie odpadami komunalnymi właścicieli nieruchomości zabudowanych budynkami mieszkalnymi jednorodzinnymi, położonych na terenie gminy Bestwina oraz w sprawie stawek opłaty za pojemnik lub worek o określonej pojemności

Na podstawie art. 18 ust. 2 pkt 15, art. 40 ust. 1, art. 41 ust. 1, art. 42 ustawy z dnia 8 marca 1990r. o samorządzie gminnym (t.j. Dz.U. z 2021 r. poz. 1372 z późn. zm.) oraz art. 6k ust. 1 pkt 2, ust 2a pkt 5, ust. 3 ustawy o utrzymaniu czystości i porządku w gminach (t.j. Dz. U. z 2021 r. poz. 888 z późn. zm.)

**Rada Gminy Bestwina
uchwala:**

§ 1. Zmianie ulega § 5 Uchwały Nr XXII/164/2020 Rady Gminy Bestwina z dnia 28 września 2020 r., który otrzymuje brzmienie:

1. Ustala się następujące stawki opłaty za gospodarowanie odpadami komunalnymi za jednokrotny odbiór pojemnika o określonej pojemności od właścicieli nieruchomości, na których nie zamieszkują mieszkańcy, a powstają odpady komunalne:

- 1) 40 litrów – 8,00 zł.,
- 2) 60 litrów – 12,00 zł.,
- 3) 80 litrów – 16,00 zł.,
- 4) 110 litrów – 22,00 zł.,
- 5) 120 litrów – 24,00 zł.,
- 6) 240 litrów – 49,00 zł.,
- 7) 1100 litrów – 228,00 zł.,
- 8) 1500 litrów – 311,00 zł.,
- 9) 5000 litrów – 1039,00 zł.,
- 10) 7000 litrów – 1454,00 zł.,
- 11) 10000 litrów – 2078,00 zł.

2. Ustala się następujące stawki opłaty za gospodarowanie odpadami komunalnymi za jednokrotny odbiór worka o określonej pojemności od właścicieli nieruchomości, na których nie zamieszkują mieszkańcy, a powstają odpady komunalne:

- 1) 80 litrów - 16,00 zł.,
- 2) 120 litrów - 24,00 zł.

3. Określić podwyższoną stawkę opłaty za gospodarowanie odpadami komunalnymi za jednokrotny odbiór pojemnika o określonej pojemności od właścicieli nieruchomości, na których nie zamieszkują mieszkańcy, a powstają odpady komunalne, którzy nie wypełniają obowiązku zbierania odpadów komunalnych w sposób selektywny:

- 1) 40 litrów – 16,00 zł.,
- 2) 60 litrów – 24,00 zł.,
- 3) 80 litrów – 32,00 zł.,
- 4) 110 litrów – 44,00 zł.,
- 5) 120 litrów – 48,00 zł.,
- 6) 240 litrów – 98,00 zł.,
- 7) 1100 litrów – 456,00 zł.,
- 8) 1500 litrów – 622,00 zł.,
- 9) 5000 litrów – 2078,00 zł.,
- 10) 7000 litrów – 2908,00 zł.,
- 11) 10000 litrów – 4156,00 zł.

4. Określić podwyższoną stawkę opłaty za gospodarowanie odpadami komunalnymi za jednokrotny odbiór worka o określonej pojemności od właścicieli nieruchomości, na których nie zamieszkują mieszkańcy, a powstają odpady komunalne, którzy nie wypełniają obowiązku zbierania odpadów komunalnych w sposób selektywny:

- 1) 80 litrów - 32,00 zł.,
- 2) 120 litrów - 48,00 zł.

§ 5. Wykonanie uchwały powierza się Wójtowi Gminy Bestwina.

§ 6. Uchwała podlega ogłoszeniu w Dzienniku Urzędowym Województwa Śląskiego, i wchodzi w życie z dniem 01 stycznia 2022 roku.

Przewodniczący Rady

mgr Jerzy Stanclik

Uzasadnienie

W art. 6k ust. 1 pkt 2, ust. 2a ustawy z dnia 13 września 1996 r. o utrzymaniu czystości i porządku w gminach (Dz. U. z 2021 r. poz. 888 ze zm.) określono sposób obliczania maksymalnych stawek opłaty za gospodarowanie odpadami komunalnymi.

Z uwagi na fakt, iż 23 września 2021 r. weszła w życie nowelizacja ww. ustawy, zgodnie z którą obligatoryjnym jest ustalenie takiej samej stawki opłaty za gospodarowanie odpadami komunalnymi dla nieruchomości niezamieszkałych za pojemnik i worek o pojemności 120 l, konieczne jest podjęcie ww. uchwały. Nowe stawki za pojemniki i worki zostały wyliczone zgodnie z obowiązującym Obwieszczeniem Prezesa Głównego Urzędu Statystycznego z dnia 29 marca 2021 r. w sprawie przeciętnego miesięcznego dochodu rozporządzalnego na 1 osobę ogółem w 2020 r., na podstawie art. 6k ust. 5 ustawy z dnia 13 września 1996 r. o utrzymaniu czystości i porządku w gminach ogłasza się, że przeciętny miesięczny dochód rozporządzalny na 1 osobę ogółem w 2020 r. wyniósł 1919 zł. Nowe stawki opłaty dla tego typu nieruchomości będą obowiązywać od dnia 1 stycznia 2022 r.

**UCHWAŁA NR XXXIX/286/2021
RADY GMINY BESTWINA**

z dnia 20 grudnia 2021 r.

w sprawie określenia wzoru deklaracji o wysokości opłaty za gospodarowanie odpadami komunalnymi oraz warunków i trybu jej składania za pomocą środków komunikacji elektronicznej

Na podstawie art. 18 ust. 2 pkt 15, art. 40 ust. 1, art. 42 ustawy z dnia 8 marca 1990 r. o samorządzie gminnym (t.j. Dz.U. z 2021 r. poz. 1372 z późn. zm.) oraz art. 6n ust.1 i 2 oraz art. 6m ust. 1, 1a, 1b, ust. 2 i ust. 3 ustawy z dnia 13 września 1996 r. o utrzymaniu czystości i porządku w gminach (t.j. Dz.U. z 2021 r. poz. 888 z późn.zm.)

**Rada Gminy Bestwina
uchwala:**

§ 1. Określa się wzór deklaracji o wysokości opłaty za gospodarowanie odpadami komunalnymi składanej przez właścicieli nieruchomości, położonych na terenie Gminy Bestwina, określony w załączniku Nr 1 do niniejszej uchwały.

§ 2. Deklarację, o której mowa w § 1 niniejszej uchwały, należy składać w Urzędzie Gminy Bestwina w terminach określonych w art. 6m ust. 1 i 2 ustawy o utrzymaniu czystości i porządku w gminach.

§ 3. 1. Dla deklaracji składanych przez właścicieli nieruchomości, położonych na terenie Gminy Bestwina za pomocą środków komunikacji elektronicznej określa się format elektroniczny oraz układ informacji i powiązań między nimi w formacie danych XML zgodnie z § 17 ust. 1 Rozporządzenia Prezesa Rady Ministrów z dnia 14 września 2011 roku w sprawie sporządzania i doręczania dokumentów elektronicznych oraz udostępniania formularzy, wzorów i kopii dokumentów elektronicznych (t.j. Dz.U. z 2018 r. poz. 180) określony w załączniku nr 2 do niniejszej uchwały.

2. Deklarację składaną za pomocą środków komunikacji elektronicznej należy przesłać przez elektroniczną skrzynkę podawczą z wykorzystaniem elektronicznej Platformy Usług Administracji Publicznej ePUAP.

3. Deklaracja składana w formie elektronicznej musi być opatrzona kwalifikowanym podpisem elektronicznym w rozumieniu ustawy z dnia 5 września 2016 r. o usługach zaufania oraz identyfikacji elektronicznej lub podpisem potwierdzonym profilem zaufanym ePUAP zgodnie z art. 20a ustawy z dnia 17 lutego 2005 r. o informatyzacji działalności podmiotów realizujących zadania publiczne.

§ 4. Deklaracje, o wysokości opłaty za gospodarowanie odpadami komunalnymi złożone do dnia wejścia w życie niniejszej uchwały na drukach ustalonych przepisami dotychczas obowiązującymi zachowują ważność.

§ 5. Traci moc Uchwała Nr XXII/161/2020 Rady Gminy Bestwina z dnia 28 września 2020 r. w sprawie wzoru deklaracji o wysokości opłaty za gospodarowanie odpadami komunalnymi oraz warunków i trybu jej składania za pomocą środków komunikacji elektronicznej.

§ 6. Wykonanie uchwały powierza się Wójtowi Gminy Bestwina.

§ 7. Uchwała podlega ogłoszeniu w Dzienniku Urzędowym Województwa Śląskiego, i wchodzi w życie z dniem 1 stycznia 2022 roku.

Przewodniczący Rady

mgr Jerzy Stanclik

Załącznik Nr 1 do uchwały Nr XXXIX/286/2021
Rady Gminy Bestwina
z dnia 20 grudnia 2021 r.

DEKLARACJA

O WYSOKOŚCI OPŁATY ZA GOSPODAROWANIE ODPADAMI KOMUNALNYMI

Pola jasne wypełnia właściciel nieruchomości, należy wypełnić drukowanymi literami, kolorem czarnym lub granatowym

Podstawa prawna: Składający:	Ustawa z dnia 13 września 1996r. o utrzymaniu czystości i porządku w gminach Właściciele nieruchomości, na których zamieszkują mieszkańcy, właściciele nieruchomości, na których nie zamieszkują mieszkańcy, a powstają odpady komunalne, właściciele nieruchomości w części zamieszkałych, a w części niezamieszkałych oraz od właścicieli domku letniskowego na nieruchomości wykorzystywanej na cele rekreacyjno - wypoczynkowe na terenie Gminy Bestwina		
Nazwa i adres siedziby organu: Miejsce składania:	Wójt Gminy Bestwina, ul. Krakowska 111, 43-512 Bestwina Urząd Gminy Bestwina, ul. Krakowska 111, 43-512 Bestwina		
A. OBOWIĄZEK ZŁOŻENIA DEKLARACJI (zaznaczyć właściwy kwadrat i wpisać żądane dane oraz w przypadku korekty podać uzasadnienie jej przyczyny - art.81 ustawy Ordynacja podatkowa)			
1. OKOLICZNOŚCI POWODUJĄCE OBOWIĄZEK ZŁOŻENIA DEKLARACJI			
<input type="checkbox"/> Pierwsza deklaracja ¹ <input type="checkbox"/> Nowa deklaracja ² <input type="checkbox"/> Korekta deklaracji ³			
2. DATA POWSTANIA OBOWIĄZKU ZŁOŻENIA DEKLARACJI / WYSTĄPIENIA ZMIANY DANYCH			
.....f. dzień miesiąc rok			
B. DANE SKŁADAJĄCEGO DEKLARACJĘ			
B.1. STATUS PRAWNY (zaznaczyć właściwy kwadrat)			
3. <input type="checkbox"/> Osoba fizyczna <input type="checkbox"/> Osoba prawna <input type="checkbox"/> Jednostka organizacyjna nieposiadająca osobowości prawnej			
B.2. IMIĘ I NAZWISKO (dotyczy osób fizycznych) lub NAZWA (dotyczy osób prawnych oraz jednostek organizacyjnych nieposiadających osobowości prawnej)			
4.			
5. PESEL (dotyczy osoby fizycznej)		6. NIP (dotyczy osób prawnych oraz jednostek organizacyjnych nieposiadających osobowości prawnej)	
<input type="checkbox"/> <input type="checkbox"/> <input type="checkbox"/> <input type="checkbox"/> <input type="checkbox"/> <input type="checkbox"/> <input type="checkbox"/> <input type="checkbox"/> <input type="checkbox"/> <input type="checkbox"/> <input type="checkbox"/>		<input type="checkbox"/> <input type="checkbox"/> <input type="checkbox"/> - <input type="checkbox"/> <input type="checkbox"/> <input type="checkbox"/> - <input type="checkbox"/> <input type="checkbox"/> - <input type="checkbox"/> <input type="checkbox"/>	
B.3. ADRES ZAMIESZKANIA lub ADRES SIEDZIBY			
7. Kraj POLSKA	8. Województwo śląskie	9. Powiat bielski	
10. Gmina Bestwina	11. Ulica	12. Nr domu	13. Nr lokalu
14. Miejscowość	15. Kod pocztowy	16. Nr tel./adres e-mail (dane dobrowolne)	
B.4. ADRES DO KORESPONDENCJI I KONTAKTU (należy wypełnić w przypadku, gdy adres jest inny niż adres wskazany w części B.3.)			
17. Kraj	18. Województwo	19. Powiat	
20. Gmina	21. Ulica	22. Nr domu	23. Nr lokalu
24. Miejscowość	25. Kod pocztowy	26. Nr tel./adres e-mail (dane dobrowolne)	
B.5. FORMA PRAWNA WŁADANIA NIERUCHOMOŚCIĄ (zaznaczyć właściwy kwadrat)			
27. <input type="checkbox"/> Właściciel <input type="checkbox"/> Współwłaściciel <input type="checkbox"/> Użytkownik wieczysty			
<input type="checkbox"/> Najemca, dzierżawca <input type="checkbox"/> Zarządca <input type="checkbox"/> Inne (władanie)			

C. DANE O NIERUCHOMOŚCI, DLA KTÓREJ SKŁADANA JEST DEKLARACJA <i>(dla każdej nieruchomości należy złożyć odrębną deklarację)</i>				
C.1. ADRES NIERUCHOMOŚCI, POŁOŻONEJ NA TERENIE GMINY BESTWINA				
28. Miejscowość	29. Ulica	30. Nr domu	31. Nr lokalu	32. Nr działki ⁴
C.2. FUNKCJA NIERUCHOMOŚCI <i>(zaznaczyć właściwy kwadrat oraz wypełnić deklarację we wskazanych DZIAŁACH)</i>				
33. <input type="checkbox"/> ZAMIESZKAŁA ⁵ Właściciel wypełnia DZIAŁ D, F	34. <input type="checkbox"/> NIEZAMIESZKAŁA ⁶ Właściciel wypełnia DZIAŁ E		35. <input type="checkbox"/> W CZĘŚCI ZAMIESZKAŁA A W CZĘŚCI NIEZAMIESZKAŁA Właściciel wypełnia DZIAŁ D, E, F	
36. <input type="checkbox"/> OD DOMKU LETNISKOWEGO NA NIERUCHOMOŚCI LUB INNEJ NIERUCHOMOŚCI WYKORZYSTYWANEJ NA CELE REKREACYJNO – WYPOCZYNKOWE Właściciel wypełnia DZIAŁ G				
D. WYSOKOŚĆ OPŁATY ZA GOSPODAROWANIE ODPADAMI KOMUNALNYMI				
D.1. WYPEŁNIAJĄ WŁAŚCICIELE NIERUCHOMOŚCI, NA KTÓRYCH ZAMIESZKUJĄ MIESZKAŃCY				
37. Oświadczam, że na terenie nieruchomości wskazanej w części C, dla której składana jest deklaracja zamieszkuje: <div style="text-align: right;"> <i>(należy podać liczbę osób)</i> </div>				
38. Informuję, że posiadam kompostownik przydomowy i kompostuję w nim bioodpady stanowiące odpady komunalne <input type="checkbox"/> TAK <input type="checkbox"/> NIE				
D.2. OBLICZENIE WYSOKOŚCI MIESIĘCZNEJ OPŁATY ZA GOSPODAROWANIE ODPADAMI KOMUNALNYMI ⁷				
39. Wysokość opłaty			Stawka opłaty za osobę	Opłata miesięczna
Liczba osób zamieszkałych		x	= zł.
40. Kwota przysługującego zwolnienia			Stawka zwolnienia	Kwota przysługującego zwolnienia
Liczba osób zamieszkałych		x	= zł.
41. Wysokość opłaty pomniejszona o kwotę zwolnienia (39 – 40) zł. / miesiąc				

E. DOTYCZY WŁAŚCICIELI NIERUCHOMOŚCI NIEZAMIESZKAŁYCH**E.1. OŚWIADCZENIE WŁAŚCICIELA NIERUCHOMOŚCI WSKAZANEJ W DZIALE C ORAZ OBLICZENIE WYSOKOŚCI MIESIĘCZNEJ OPŁATY ZA GOSPODAROWANIE ODPADAMI KOMUNALNYMI ⁸**

rodzaj pojemnika lub worka	(liczba)	(stawka opłaty za pojemnik)	(częstotliwość)	iloczyn
do 40 litrów pojemnik	42. X	X	= zł
60 litrów pojemnik	43. X	X	= zł
80 litrów pojemnik / worek	44. X	X	= zł
110 litrów pojemnik	45. X	X	= zł
120 litrów pojemnik / worek	46. X	X	= zł
240 litrów pojemnik	47. X	X	= zł
1100 litrów pojemnik	48. X	X	= zł
1500 litrów pojemnik	49. X	X	= zł
5000 litrów pojemnik	50. X	X	= zł
7000 litrów pojemnik	51. X	X	= zł
10000 litrów pojemnik	52. X	X	= zł

53. wysokość miesięcznej opłaty (suma iloczynów z pozycji (42 -52)) zł. / miesiąc

F. DOTYCZY WŁAŚCICIELI NIERUCHOMOŚCI W CZĘŚCI ZAMIESZKAŁYCH A W CZĘŚCI NIEZAMIESZKAŁYCH**F.1. OBLICZENIE WYSOKOŚCI MIESIĘCZNEJ OPŁATY ZA GOSPODAROWANIE ODPADAMI KOMUNALNYMI**

54. Wysokość miesięcznej opłaty

..... + = zł. / miesiąc
 (kwota poz. 41) (kwota poz. 53) (suma kwot poz. 41 i poz. 53)

G. DOTYCZY DOMKU LETNISKOWEGO NA NIERUCHOMOŚCI LUB INNEJ NIERUCHOMOŚCI WYKORZYSTYWANEJ NA CELE REKREACYJNO – WYPOCZYNKOWE ⁹

55. RYCZAŁTOWA ROCZNA STAWKA OPŁATY ZA GOSPODAROWANIE ODPADAMI KOMUNALNYMI OD DOMKU LETNISKOWEGO ZNAJDUJĄCEGO SIĘ NA NIERUCHOMOŚCI LUB INNEJ NIERUCHOMOŚCI WYKORZYSTYWANEJ NA CELE REKREACYJNO – WYPOCZYNKOWE

..... zł.

H. OŚWIADCZENIE I PODPIS SKŁADAJĄCEGO DEKLARACJĘ

56.

.....
 (miejscowość i data)

.....
 (czytelny podpis)

I. ADNOTACJE ORGANU

Objaśnienia dotyczące sposobu wypełniania deklaracji:

- ¹ Pierwszą deklarację składa się w terminie 14 dni od dnia zamieszkania na nieruchomości pierwszego mieszkańca lub powstania na nieruchomości odpadów komunalnych.
- ² Nową deklarację składa się w terminie do 10-go dnia miesiąca następującego po miesiącu, w którym nastąpiła zmiana, w przypadku nastąpienia zmiany danych będących podstawą ustalenia wysokości należnej opłaty za gospodarowanie odpadami komunalnymi lub określonej w deklaracji ilości odpadów komunalnych powstających na nieruchomości.
- ³ Korektę deklaracji właściciel nieruchomości obowiązany jest złożyć w przypadku zmiany danych nie będących podstawą ustalenia należnej opłaty za gospodarowanie odpadami komunalnymi (np. zmiana nazwiska właściciela).
- ⁴ Należy wypełnić w przypadku braku numeru nieruchomości.
- ⁵ Nieruchomość, na której zamieszkują mieszkańcy i powstają odpady komunalne.
- ⁶ Nieruchomość, na której nie zamieszkują mieszkańcy, a powstają odpady komunalne tj. nieruchomość wykorzystywana do prowadzenia działalności gospodarczej, obiektu użyteczności publicznej, szkoły, przedszkola, cmentarza, sklepy itp.
- ⁷ Stawki opłaty za gospodarowanie odpadami komunalnymi reguluje odrębna Uchwała Rady Gminy Bestwina. W obliczeniach opłaty należy zastosować dla nieruchomości zamieszkałych – stawkę opłaty od mieszkańca.
- ⁸ Stawki opłaty za gospodarowanie odpadami komunalnymi reguluje odrębna Uchwała Rady Gminy Bestwina. W obliczeniach opłaty należy zastosować dla nieruchomości niezamieszkałych stawkę opłaty od rodzaju pojemnika lub worka.
- ⁹ Stawkę określa odrębna Uchwała Rady Gminy w sprawie ustalenia ryczałtowej stawki opłaty za gospodarowanie odpadami komunalnymi od domu letniskowego na nieruchomości lub innej nieruchomości wykorzystywanej na cele rekreacyjno-wypoczynkowe.

Pouczenie:

- 1) Niniejsza deklaracja stanowi podstawę do wystawienia tytułu wykonawczego, zgodnie z przepisami ustawy z dnia 17 czerwca 1966 r. o postępowaniu egzekucyjnym w administracji (Dz.U. z 2020 r. poz. 1427 z późn. zm.) w przypadku nie wpłacenia w ustalonych Uchwałą Rady Gminy terminach kwoty należnej opłaty lub wpłacenia jej w niepełnej wysokości.
- 2) W razie stwierdzenia, że właściciel nieruchomości, który złożył informację, o której mowa w art. 6m ust. 1b pkt 7 ustawy z dnia 13 września 1996 r. o utrzymaniu czystości i porządku w gminach, nie posiada kompostownika przydomowego lub nie kompostuje bioodpadów stanowiących odpady komunalne w kompostowniku przydomowym, lub uniemożliwia Wójtowi lub upoważnionej przez niego osobie dokonanie oględzin nieruchomości, w celu weryfikacji zgodności informacji ze stanem faktycznym, Wójt stwierdza, w drodze decyzji, utratę prawa do zwolnienia, o którym mowa w art. 6k ust. 4a teże ustawy. Utrata prawa do zwolnienia, następuje od pierwszego dnia miesiąca, w którym stwierdzono wystąpienie co najmniej jednej z przesłanek. Ponowne skorzystanie ze zwolnienia, o którym mowa w ust. 4a, może nastąpić nie wcześniej niż po upływie 6 miesięcy od dnia, w którym decyzja o utracie prawa do zwolnienia stała się ostateczna, i wymaga złożenia nowej deklaracji o wysokości opłaty za gospodarowanie odpadami komunalnymi.
- 3) Zgodnie z art. 6o cytowanej ustawy w razie niezłożenia deklaracji o wysokości opłaty za gospodarowanie odpadami komunalnymi albo uzasadnionych wątpliwości co do danych zawartych w deklaracji właściwy organ określa, w drodze decyzji, wysokość opłaty za gospodarowanie odpadami komunalnymi, biorąc pod uwagę dostępne dane właściwe dla wybranej przez radę gminy metody, a w przypadku ich braku uzasadnione szacunki.
- 4) Jeżeli właściciel nieruchomości nie wypełnia obowiązku zbierania odpadów komunalnych w sposób selektywny, Wójt określa, w drodze decyzji wysokość opłaty podwyższonej za gospodarowanie odpadami komunalnymi za miesiąc lub miesiące dla nieruchomości, na której zamieszkują mieszkańcy.

Klauzula informacyjna o przetwarzaniu danych osobowych

Zgodnie z art. 13 ust. 1 i 2 Rozporządzenia Parlamentu Europejskiego i Rady (UE) 2016/679 z dnia 27 kwietnia 2016 r. w sprawie ochrony osób fizycznych w związku z przetwarzaniem danych osobowych i w sprawie swobodnego przepływu takich danych oraz uchylenia dyrektywy 95/46/WE (ogólne rozporządzenie o ochronie danych) zwanego dalej „RODO”, informujemy, że:

1. Administratorem Pani/Pana danych osobowych jest Gmina w Bestwinie reprezentowana przez Wójta, z siedzibą przy ulicy Krakowskiej 111, 43-512 Bestwina, tel. (32) 215 77 00, e-mail: info@bestwina.pl.
2. Administrator wyznaczył Inspektora Ochrony Danych, z którym może się Pani/Pan skontaktować w sprawach związanych z ochroną danych osobowych pod adresem poczty elektronicznej: iod@bestwina.pl lub pisemnie na adres siedziby Administratora.
3. Pani/Pana dane osobowe przetwarzane będą w celu zapewnienia prawidłowego obliczenia wysokości opłaty za gospodarowanie odpadami komunalnymi oraz realizacji usługi odbioru i zagospodarowania odpadów komunalnych na podstawie obowiązku prawnego ciążącego na Administratorze określonego w art. 6m Ustawy z dnia 13 września 1996 r. o utrzymaniu czystości i porządku w gminach.
4. Pani/Pana dane osobowe przekazywane będą tylko podmiotom uprawnionym do ich przetwarzania na podstawie przepisów prawa lub stosownych umów podpisanych z Administratorem i przetwarzających dane osobowe na jego polecenie, w szczególności podmiotowi z którym zostanie zawarta umowa na odbieranie i zagospodarowanie odpadów komunalnych od właścicieli nieruchomości położonych na terenie Gminy.
5. Pani/Pana dane osobowe będą przechowywane przez okres niezbędny dla realizacji celu, do momentu przedawnienia roszczeń oraz obowiązkowy okres przechowywania dokumentacji, ustalany zgodnie z odrębnymi przepisami.
6. W zakresie przewidzianym przepisami prawa posiada Pani/Pan prawo do dostępu do swoich danych osobowych, ich sprostowania, usunięcia oraz ograniczenia przetwarzania.
7. W sprawach dotyczących ochrony danych osobowych posiada Pani/Pan prawo wniesienia skargi do Prezesa Urzędu Ochrony Danych Osobowych.
8. Podanie przez Panią/Pana danych osobowych jest wymogiem ustawowym. Niepodanie danych spowoduje określenie wysokości opłaty za gospodarowanie odpadami komunalnymi w drodze decyzji.
9. Pani/Pana dane nie będą przetwarzane w celu zautomatyzowanego podejmowania decyzji w tym profilowania.

Załącznik Nr 2 do uchwały Nr XXXIX/286/2021
Rady Gminy Bestwina
z dnia 20 grudnia 2021 r.

```
<?xml version="1.0" encoding="UTF-8" standalone="yes"?>
<?mso-application progid="Word.Document"?>
  <w:wordDocument
xmlns:aml="http://schemas.microsoft.com/aml/2001/core"
xmlns:wpc="http://schemas.microsoft.com/office/word/2010/wordprocessingCa
nvas" xmlns:dt="uuid:C2F41010-65B3-11d1-A29F-00AA00C14882"
xmlns:mc="http://schemas.openxmlformats.org/markup-compatibility/2006"
xmlns:o="urn:schemas-microsoft-com:office:office" xmlns:v="urn:schemas-
microsoft-com:vml" xmlns:w10="urn:schemas-microsoft-com:office:word"
xmlns:w="http://schemas.microsoft.com/office/word/2003/wordml"
xmlns:wx="http://schemas.microsoft.com/office/word/2003/auxHint"
xmlns:wne="http://schemas.microsoft.com/office/word/2006/wordml"
xmlns:wsp="http://schemas.microsoft.com/office/word/2003/wordml/sp2"
xmlns:sl="http://schemas.microsoft.com/schemaLibrary/2003/core"
w:macrosPresent="no" w:embeddedObjPresent="no" w:ocxPresent="no"
xml:space="preserve"><w:ignoreSubtree
w:val="http://schemas.microsoft.com/office/word/2003/wordml/sp2"/><o:Docu
mentProperties><o:Author>user</o:Author><o:LastAuthor>Tomasz</o>LastAu
thor><o:Revision>2</o:Revision><o:TotalTime>0</o:TotalTime><o:LastPrinte
d>2021-12-20T10:40:00Z</o:LastPrinted><o:Created>2021-12-
20T14:02:00Z</o:Created><o:LastSaved>2021-12-
20T14:02:00Z</o:LastSaved><o:Pages>4</o:Pages><o:Words>2187</o:Wor
ds><o:Characters>13123</o:Characters><o:Lines>109</o:Lines><o:Paragra
phs>30</o:Paragraphs><o:CharactersWithSpaces>15280</o:CharactersWithS
paces><o:Version>15</o:Version></o:DocumentProperties><w:fonts><w:def
aultFonts w:ascii="Calibri" w:fareast="Calibri" w:h-ansi="Calibri" w:cs="Times
New Roman"/><w:font w:name="Times New Roman"><w:panose-1
w:val="02020603050405020304"/><w:charset w:val="EE"/><w:family
w:val="Roman"/><w:pitch w:val="variable"/><w:sig w:usb-0="E0002AFF"
w:usb-1="C0007841" w:usb-2="00000009" w:usb-3="00000000" w:csb-
0="000001FF" w:csb-1="00000000"/></w:font><w:font
w:name="Arial"><w:panose-1 w:val="020B0604020202020204"/><w:charset
w:val="EE"/><w:family w:val="Swiss"/><w:pitch w:val="variable"/><w:sig
w:usb-0="E0002AFF" w:usb-1="C0007843" w:usb-2="00000009" w:usb-
3="00000000" w:csb-0="000001FF" w:csb-1="00000000"/></w:font><w:font
w:name="Symbol"><w:panose-1
w:val="05050102010706020507"/><w:charset w:val="02"/><w:family
w:val="Roman"/><w:pitch w:val="variable"/><w:sig w:usb-0="00000000"
```

w:usb-1="10000000" w:usb-2="00000000" w:usb-3="00000000" w:csb-0="80000000" w:csb-1="00000000"/></w:font><w:font w:name="Cambria Math"><w:panose-1 w:val="02040503050406030204"/><w:charset w:val="01"/><w:family w:val="Roman"/><w:notTrueType/><w:pitch w:val="variable"/></w:font><w:font w:name="Calibri"><w:panose-1 w:val="020F0502020204030204"/><w:charset w:val="EE"/><w:family w:val="Swiss"/><w:pitch w:val="variable"/><w:sig w:usb-0="E00002FF" w:usb-1="4000ACFF" w:usb-2="00000001" w:usb-3="00000000" w:csb-0="0000019F" w:csb-1="00000000"/></w:font><w:font w:name="Segoe UI"><w:panose-1 w:val="020B0502040204020203"/><w:charset w:val="00"/><w:family w:val="Swiss"/><w:notTrueType/><w:pitch w:val="variable"/><w:sig w:usb-0="00000003" w:usb-1="00000000" w:usb-2="00000000" w:usb-3="00000000" w:csb-0="00000001" w:csb-1="00000000"/></w:font><w:font w:name="Calibri,Bold"><w:altName w:val="Times New Roman"/><w:panose-1 w:val="000000000000000000000000"/><w:charset w:val="EE"/><w:family w:val="auto"/><w:notTrueType/><w:pitch w:val="default"/><w:sig w:usb-0="00000001" w:usb-1="00000000" w:usb-2="00000000" w:usb-3="00000000" w:csb-0="00000003" w:csb-1="00000000"/></w:font><w:font w:name="Arial Narrow"><w:panose-1 w:val="020B0606020202030204"/><w:charset w:val="EE"/><w:family w:val="Swiss"/><w:pitch w:val="variable"/><w:sig w:usb-0="00000287" w:usb-1="00000800" w:usb-2="00000000" w:usb-3="00000000" w:csb-0="0000009F" w:csb-1="00000000"/></w:font><w:font w:name="Rod"><w:panose-1 w:val="02030509050101010101"/><w:charset w:val="B1"/><w:family w:val="Modern"/><w:pitch w:val="fixed"/><w:sig w:usb-0="00000801" w:usb-1="00000000" w:usb-2="00000000" w:usb-3="00000000" w:csb-0="00000020" w:csb-1="00000000"/></w:font></w:fonts><w:lists><w:listDef w:listDefId="0"><w:lsid w:val="0E051050"/><w:plt w:val="HybridMultilevel"/><w:tmpl w:val="6C44FE68"/><w:lvl w:ilvl="0" w:tplc="80607594"><w:start w:val="1"/><w:lvlText w:val="%1."/><w:lvlJc w:val="left"/><w:pPr><w:ind w:left="720" w:hanging="360"/></w:pPr><w:rPr><w:rFonts w:ascii="Calibri" w:h-ansi="Calibri" w:hint="default"/><w:b/></w:rPr></w:lvl><w:lvl w:ilvl="1" w:tplc="04150019" w:tentative="on"><w:start w:val="1"/><w:nfc w:val="4"/><w:lvlText w:val="%2."/><w:lvlJc w:val="left"/><w:pPr><w:ind w:left="1440" w:hanging="360"/></w:pPr></w:lvl><w:lvl w:ilvl="2" w:tplc="0415001B" w:tentative="on"><w:start w:val="1"/><w:nfc w:val="2"/><w:lvlText w:val="%3."/><w:lvlJc w:val="right"/><w:pPr><w:ind w:left="2160" w:hanging="180"/></w:pPr></w:lvl><w:lvl w:ilvl="3" w:tplc="0415000F" w:tentative="on"><w:start w:val="1"/><w:lvlText w:val="%4."/><w:lvlJc w:val="left"/><w:pPr><w:ind w:left="2880"

w:hanging="360"/></w:pPr></w:lvl><w:lvl w:ilvl="4" w:tplc="04150019"
w:tentative="on"><w:start w:val="1"/><w:nfc w:val="4"/><w:lvlText
w:val="%5."/><w:lvlJc w:val="left"/><w:pPr><w:ind w:left="3600"
w:hanging="360"/></w:pPr></w:lvl><w:lvl w:ilvl="5" w:tplc="0415001B"
w:tentative="on"><w:start w:val="1"/><w:nfc w:val="2"/><w:lvlText
w:val="%6."/><w:lvlJc w:val="right"/><w:pPr><w:ind w:left="4320"
w:hanging="180"/></w:pPr></w:lvl><w:lvl w:ilvl="6" w:tplc="0415000F"
w:tentative="on"><w:start w:val="1"/><w:lvlText w:val="%7."/><w:lvlJc
w:val="left"/><w:pPr><w:ind w:left="5040"
w:hanging="360"/></w:pPr></w:lvl><w:lvl w:ilvl="7" w:tplc="04150019"
w:tentative="on"><w:start w:val="1"/><w:nfc w:val="4"/><w:lvlText
w:val="%8."/><w:lvlJc w:val="left"/><w:pPr><w:ind w:left="5760"
w:hanging="360"/></w:pPr></w:lvl><w:lvl w:ilvl="8" w:tplc="0415001B"
w:tentative="on"><w:start w:val="1"/><w:nfc w:val="2"/><w:lvlText
w:val="%9."/><w:lvlJc w:val="right"/><w:pPr><w:ind w:left="6480"
w:hanging="180"/></w:pPr></w:lvl></w:listDef><w:listDef
w:listDefId="1"><w:lsid w:val="3CCF7E92"/><w:plt
w:val="HybridMultilevel"/><w:tmpl w:val="020AA702"/><w:lvl w:ilvl="0"
w:tplc="04150011"><w:start w:val="1"/><w:lvlText w:val="%1)"/><w:lvlJc
w:val="left"/><w:pPr><w:ind w:left="720"
w:hanging="360"/></w:pPr><w:rPr><w:rFonts
w:hint="default"/></w:rPr></w:lvl><w:lvl w:ilvl="1" w:tplc="04150019"
w:tentative="on"><w:start w:val="1"/><w:nfc w:val="4"/><w:lvlText
w:val="%2."/><w:lvlJc w:val="left"/><w:pPr><w:ind w:left="1440"
w:hanging="360"/></w:pPr></w:lvl><w:lvl w:ilvl="2" w:tplc="0415001B"
w:tentative="on"><w:start w:val="1"/><w:nfc w:val="2"/><w:lvlText
w:val="%3."/><w:lvlJc w:val="right"/><w:pPr><w:ind w:left="2160"
w:hanging="180"/></w:pPr></w:lvl><w:lvl w:ilvl="3" w:tplc="0415000F"
w:tentative="on"><w:start w:val="1"/><w:lvlText w:val="%4."/><w:lvlJc
w:val="left"/><w:pPr><w:ind w:left="2880"
w:hanging="360"/></w:pPr></w:lvl><w:lvl w:ilvl="4" w:tplc="04150019"
w:tentative="on"><w:start w:val="1"/><w:nfc w:val="4"/><w:lvlText
w:val="%5."/><w:lvlJc w:val="left"/><w:pPr><w:ind w:left="3600"
w:hanging="360"/></w:pPr></w:lvl><w:lvl w:ilvl="5" w:tplc="0415001B"
w:tentative="on"><w:start w:val="1"/><w:nfc w:val="2"/><w:lvlText
w:val="%6."/><w:lvlJc w:val="right"/><w:pPr><w:ind w:left="4320"
w:hanging="180"/></w:pPr></w:lvl><w:lvl w:ilvl="6" w:tplc="0415000F"
w:tentative="on"><w:start w:val="1"/><w:lvlText w:val="%7."/><w:lvlJc
w:val="left"/><w:pPr><w:ind w:left="5040"
w:hanging="360"/></w:pPr></w:lvl><w:lvl w:ilvl="7" w:tplc="04150019"
w:tentative="on"><w:start w:val="1"/><w:nfc w:val="4"/><w:lvlText
w:val="%8."/><w:lvlJc w:val="left"/><w:pPr><w:ind w:left="5760"
w:hanging="360"/></w:pPr></w:lvl><w:lvl w:ilvl="8" w:tplc="0415001B"

w:tentative="on"><w:start w:val="1"/><w:nfc w:val="2"/><w:lvlText
w:val="%9."/><w:lvlJc w:val="right"/><w:pPr><w:ind w:left="6480"
w:hanging="180"/></w:pPr></w:lvl></w:listDef><w:list w:ilfo="1"><w:ilst
w:val="0"/></w:list><w:list w:ilfo="2"><w:ilst
w:val="1"/></w:list></w:lists><w:styles><w:versionOfBuiltInStylenames
w:val="7"/><w:latentStyles w:defLockedState="off"
w:latentStyleCount="371"><w:lsdException
w:name="Normal"/><w:lsdException w:name="heading 1"/><w:lsdException
w:name="heading 2"/><w:lsdException w:name="heading
3"/><w:lsdException w:name="heading 4"/><w:lsdException
w:name="heading 5"/><w:lsdException w:name="heading
6"/><w:lsdException w:name="heading 7"/><w:lsdException
w:name="heading 8"/><w:lsdException w:name="heading
9"/><w:lsdException w:name="index 1"/><w:lsdException w:name="index
2"/><w:lsdException w:name="index 3"/><w:lsdException w:name="index
4"/><w:lsdException w:name="index 5"/><w:lsdException w:name="index
6"/><w:lsdException w:name="index 7"/><w:lsdException w:name="index
8"/><w:lsdException w:name="index 9"/><w:lsdException w:name="toc
1"/><w:lsdException w:name="toc 2"/><w:lsdException w:name="toc
3"/><w:lsdException w:name="toc 4"/><w:lsdException w:name="toc
5"/><w:lsdException w:name="toc 6"/><w:lsdException w:name="toc
7"/><w:lsdException w:name="toc 8"/><w:lsdException w:name="toc
9"/><w:lsdException w:name="Normal Indent"/><w:lsdException
w:name="footnote text"/><w:lsdException w:name="annotation
text"/><w:lsdException w:name="header"/><w:lsdException
w:name="footer"/><w:lsdException w:name="index
heading"/><w:lsdException w:name="caption"/><w:lsdException
w:name="table of figures"/><w:lsdException w:name="envelope
address"/><w:lsdException w:name="envelope return"/><w:lsdException
w:name="footnote reference"/><w:lsdException w:name="annotation
reference"/><w:lsdException w:name="line number"/><w:lsdException
w:name="page number"/><w:lsdException w:name="endnote
reference"/><w:lsdException w:name="endnote text"/><w:lsdException
w:name="table of authorities"/><w:lsdException
w:name="macro"/><w:lsdException w:name="toa heading"/><w:lsdException
w:name="List"/><w:lsdException w:name="List Bullet"/><w:lsdException
w:name="List Number"/><w:lsdException w:name="List 2"/><w:lsdException
w:name="List 3"/><w:lsdException w:name="List 4"/><w:lsdException
w:name="List 5"/><w:lsdException w:name="List Bullet 2"/><w:lsdException
w:name="List Bullet 3"/><w:lsdException w:name="List Bullet
4"/><w:lsdException w:name="List Bullet 5"/><w:lsdException w:name="List
Number 2"/><w:lsdException w:name="List Number 3"/><w:lsdException
w:name="List Number 4"/><w:lsdException w:name="List Number

5"/><w:LsdException w:name="Title"/><w:LsdException w:name="Closing"/><w:LsdException w:name="Signature"/><w:LsdException w:name="Default Paragraph Font"/><w:LsdException w:name="Body Text"/><w:LsdException w:name="Body Text Indent"/><w:LsdException w:name="List Continue"/><w:LsdException w:name="List Continue 2"/><w:LsdException w:name="List Continue 3"/><w:LsdException w:name="List Continue 4"/><w:LsdException w:name="List Continue 5"/><w:LsdException w:name="Message Header"/><w:LsdException w:name="Subtitle"/><w:LsdException w:name="Salutation"/><w:LsdException w:name="Date"/><w:LsdException w:name="Body Text First Indent"/><w:LsdException w:name="Body Text First Indent 2"/><w:LsdException w:name="Note Heading"/><w:LsdException w:name="Body Text 2"/><w:LsdException w:name="Body Text 3"/><w:LsdException w:name="Body Text Indent 2"/><w:LsdException w:name="Body Text Indent 3"/><w:LsdException w:name="Block Text"/><w:LsdException w:name="Hyperlink"/><w:LsdException w:name="FollowedHyperlink"/><w:LsdException w:name="Strong"/><w:LsdException w:name="Emphasis"/><w:LsdException w:name="Document Map"/><w:LsdException w:name="Plain Text"/><w:LsdException w:name="E-mail Signature"/><w:LsdException w:name="HTML Top of Form"/><w:LsdException w:name="HTML Bottom of Form"/><w:LsdException w:name="Normal (Web)"/><w:LsdException w:name="HTML Acronym"/><w:LsdException w:name="HTML Address"/><w:LsdException w:name="HTML Cite"/><w:LsdException w:name="HTML Code"/><w:LsdException w:name="HTML Definition"/><w:LsdException w:name="HTML Keyboard"/><w:LsdException w:name="HTML Preformatted"/><w:LsdException w:name="HTML Sample"/><w:LsdException w:name="HTML Typewriter"/><w:LsdException w:name="HTML Variable"/><w:LsdException w:name="Normal Table"/><w:LsdException w:name="annotation subject"/><w:LsdException w:name="No List"/><w:LsdException w:name="Outline List 1"/><w:LsdException w:name="Outline List 2"/><w:LsdException w:name="Outline List 3"/><w:LsdException w:name="Table Simple 1"/><w:LsdException w:name="Table Simple 2"/><w:LsdException w:name="Table Simple 3"/><w:LsdException w:name="Table Classic 1"/><w:LsdException w:name="Table Classic 2"/><w:LsdException w:name="Table Classic 3"/><w:LsdException w:name="Table Classic 4"/><w:LsdException w:name="Table Colorful 1"/><w:LsdException w:name="Table Colorful 2"/><w:LsdException w:name="Table Colorful 3"/><w:LsdException w:name="Table Columns 1"/><w:LsdException w:name="Table Columns 2"/><w:LsdException w:name="Table Columns 3"/><w:LsdException w:name="Table Columns 4"/><w:LsdException w:name="Table Columns 5"/><w:LsdException w:name="Table Grid

1"/><w:lsdException w:name="Table Grid 2"/><w:lsdException w:name="Table Grid 3"/><w:lsdException w:name="Table Grid 4"/><w:lsdException w:name="Table Grid 5"/><w:lsdException w:name="Table Grid 6"/><w:lsdException w:name="Table Grid 7"/><w:lsdException w:name="Table Grid 8"/><w:lsdException w:name="Table List 1"/><w:lsdException w:name="Table List 2"/><w:lsdException w:name="Table List 3"/><w:lsdException w:name="Table List 4"/><w:lsdException w:name="Table List 5"/><w:lsdException w:name="Table List 6"/><w:lsdException w:name="Table List 7"/><w:lsdException w:name="Table List 8"/><w:lsdException w:name="Table 3D effects 1"/><w:lsdException w:name="Table 3D effects 2"/><w:lsdException w:name="Table 3D effects 3"/><w:lsdException w:name="Table Contemporary"/><w:lsdException w:name="Table Elegant"/><w:lsdException w:name="Table Professional"/><w:lsdException w:name="Table Subtle 1"/><w:lsdException w:name="Table Subtle 2"/><w:lsdException w:name="Table Web 1"/><w:lsdException w:name="Table Web 2"/><w:lsdException w:name="Table Web 3"/><w:lsdException w:name="Balloon Text"/><w:lsdException w:name="Table Grid"/><w:lsdException w:name="Table Theme"/><w:lsdException w:name="Placeholder Text"/><w:lsdException w:name="No Spacing"/><w:lsdException w:name="Light Shading"/><w:lsdException w:name="Light List"/><w:lsdException w:name="Light Grid"/><w:lsdException w:name="Medium Shading 1"/><w:lsdException w:name="Medium Shading 2"/><w:lsdException w:name="Medium List 1"/><w:lsdException w:name="Medium List 2"/><w:lsdException w:name="Medium Grid 1"/><w:lsdException w:name="Medium Grid 2"/><w:lsdException w:name="Medium Grid 3"/><w:lsdException w:name="Dark List"/><w:lsdException w:name="Colorful Shading"/><w:lsdException w:name="Colorful List"/><w:lsdException w:name="Colorful Grid"/><w:lsdException w:name="Light Shading Accent 1"/><w:lsdException w:name="Light List Accent 1"/><w:lsdException w:name="Light Grid Accent 1"/><w:lsdException w:name="Medium Shading 1 Accent 1"/><w:lsdException w:name="Medium Shading 2 Accent 1"/><w:lsdException w:name="Medium List 1 Accent 1"/><w:lsdException w:name="Revision"/><w:lsdException w:name="List Paragraph"/><w:lsdException w:name="Quote"/><w:lsdException w:name="Intense Quote"/><w:lsdException w:name="Medium List 2 Accent 1"/><w:lsdException w:name="Medium Grid 1 Accent 1"/><w:lsdException w:name="Medium Grid 2 Accent 1"/><w:lsdException w:name="Medium Grid 3 Accent 1"/><w:lsdException w:name="Dark List Accent 1"/><w:lsdException w:name="Colorful Shading Accent 1"/><w:lsdException w:name="Colorful List Accent 1"/><w:lsdException w:name="Colorful Grid Accent 1"/><w:lsdException w:name="Light Shading Accent 2"/><w:lsdException

w:name="Light List Accent 2"/><w:lsdException w:name="Light Grid Accent 2"/><w:lsdException w:name="Medium Shading 1 Accent 2"/><w:lsdException w:name="Medium Shading 2 Accent 2"/><w:lsdException w:name="Medium List 1 Accent 2"/><w:lsdException w:name="Medium List 2 Accent 2"/><w:lsdException w:name="Medium Grid 1 Accent 2"/><w:lsdException w:name="Medium Grid 2 Accent 2"/><w:lsdException w:name="Medium Grid 3 Accent 2"/><w:lsdException w:name="Dark List Accent 2"/><w:lsdException w:name="Colorful Shading Accent 2"/><w:lsdException w:name="Colorful List Accent 2"/><w:lsdException w:name="Colorful Grid Accent 2"/><w:lsdException w:name="Light Shading Accent 3"/><w:lsdException w:name="Light List Accent 3"/><w:lsdException w:name="Light Grid Accent 3"/><w:lsdException w:name="Medium Shading 1 Accent 3"/><w:lsdException w:name="Medium Shading 2 Accent 3"/><w:lsdException w:name="Medium List 1 Accent 3"/><w:lsdException w:name="Medium List 2 Accent 3"/><w:lsdException w:name="Medium Grid 1 Accent 3"/><w:lsdException w:name="Medium Grid 2 Accent 3"/><w:lsdException w:name="Medium Grid 3 Accent 3"/><w:lsdException w:name="Dark List Accent 3"/><w:lsdException w:name="Colorful Shading Accent 3"/><w:lsdException w:name="Colorful List Accent 3"/><w:lsdException w:name="Colorful Grid Accent 3"/><w:lsdException w:name="Light Shading Accent 4"/><w:lsdException w:name="Light List Accent 4"/><w:lsdException w:name="Light Grid Accent 4"/><w:lsdException w:name="Medium Shading 1 Accent 4"/><w:lsdException w:name="Medium Shading 2 Accent 4"/><w:lsdException w:name="Medium List 1 Accent 4"/><w:lsdException w:name="Medium List 2 Accent 4"/><w:lsdException w:name="Medium Grid 1 Accent 4"/><w:lsdException w:name="Medium Grid 2 Accent 4"/><w:lsdException w:name="Medium Grid 3 Accent 4"/><w:lsdException w:name="Dark List Accent 4"/><w:lsdException w:name="Colorful Shading Accent 4"/><w:lsdException w:name="Colorful List Accent 4"/><w:lsdException w:name="Colorful Grid Accent 4"/><w:lsdException w:name="Light Shading Accent 5"/><w:lsdException w:name="Light List Accent 5"/><w:lsdException w:name="Light Grid Accent 5"/><w:lsdException w:name="Medium Shading 1 Accent 5"/><w:lsdException w:name="Medium Shading 2 Accent 5"/><w:lsdException w:name="Medium List 1 Accent 5"/><w:lsdException w:name="Medium List 2 Accent 5"/><w:lsdException w:name="Medium Grid 1 Accent 5"/><w:lsdException w:name="Medium Grid 2 Accent 5"/><w:lsdException w:name="Medium Grid 3 Accent 5"/><w:lsdException w:name="Dark List Accent 5"/><w:lsdException w:name="Colorful Shading Accent 5"/><w:lsdException w:name="Colorful List Accent 5"/><w:lsdException w:name="Colorful Grid Accent 5"/><w:lsdException w:name="Light Shading Accent 6"/><w:lsdException w:name="Light List Accent 6"/><w:lsdException w:name="Light Grid Accent 6"/><w:lsdException w:name="Medium Shading 1 Accent 6"/><w:lsdException w:name="Medium Shading 2 Accent 6"/><w:lsdException w:name="Medium

List 1 Accent 6"/><w:lsdException w:name="Medium List 2 Accent 6"/><w:lsdException w:name="Medium Grid 1 Accent 6"/><w:lsdException w:name="Medium Grid 2 Accent 6"/><w:lsdException w:name="Medium Grid 3 Accent 6"/><w:lsdException w:name="Dark List Accent 6"/><w:lsdException w:name="Colorful Shading Accent 6"/><w:lsdException w:name="Colorful List Accent 6"/><w:lsdException w:name="Colorful Grid Accent 6"/><w:lsdException w:name="Subtle Emphasis"/><w:lsdException w:name="Intense Emphasis"/><w:lsdException w:name="Subtle Reference"/><w:lsdException w:name="Intense Reference"/><w:lsdException w:name="Book Title"/><w:lsdException w:name="Bibliography"/><w:lsdException w:name="TOC Heading"/><w:lsdException w:name="Plain Table 1"/><w:lsdException w:name="Plain Table 2"/><w:lsdException w:name="Plain Table 3"/><w:lsdException w:name="Plain Table 4"/><w:lsdException w:name="Plain Table 5"/><w:lsdException w:name="Grid Table Light"/><w:lsdException w:name="Grid Table 1 Light"/><w:lsdException w:name="Grid Table 2"/><w:lsdException w:name="Grid Table 3"/><w:lsdException w:name="Grid Table 4"/><w:lsdException w:name="Grid Table 5 Dark"/><w:lsdException w:name="Grid Table 6 Colorful"/><w:lsdException w:name="Grid Table 7 Colorful"/><w:lsdException w:name="Grid Table 1 Light Accent 1"/><w:lsdException w:name="Grid Table 2 Accent 1"/><w:lsdException w:name="Grid Table 3 Accent 1"/><w:lsdException w:name="Grid Table 4 Accent 1"/><w:lsdException w:name="Grid Table 5 Dark Accent 1"/><w:lsdException w:name="Grid Table 6 Colorful Accent 1"/><w:lsdException w:name="Grid Table 7 Colorful Accent 1"/><w:lsdException w:name="Grid Table 1 Light Accent 2"/><w:lsdException w:name="Grid Table 2 Accent 2"/><w:lsdException w:name="Grid Table 3 Accent 2"/><w:lsdException w:name="Grid Table 4 Accent 2"/><w:lsdException w:name="Grid Table 5 Dark Accent 2"/><w:lsdException w:name="Grid Table 6 Colorful Accent 2"/><w:lsdException w:name="Grid Table 7 Colorful Accent 2"/><w:lsdException w:name="Grid Table 1 Light Accent 3"/><w:lsdException w:name="Grid Table 2 Accent 3"/><w:lsdException w:name="Grid Table 3 Accent 3"/><w:lsdException w:name="Grid Table 4 Accent 3"/><w:lsdException w:name="Grid Table 5 Dark Accent 3"/><w:lsdException w:name="Grid Table 6 Colorful Accent 3"/><w:lsdException w:name="Grid Table 7 Colorful Accent 3"/><w:lsdException w:name="Grid Table 1 Light Accent 4"/><w:lsdException w:name="Grid Table 2 Accent 4"/><w:lsdException w:name="Grid Table 3 Accent 4"/><w:lsdException w:name="Grid Table 4 Accent 4"/><w:lsdException w:name="Grid Table 5 Dark Accent 4"/><w:lsdException w:name="Grid Table 6 Colorful Accent 4"/><w:lsdException w:name="Grid Table 7 Colorful Accent 4"/><w:lsdException w:name="Grid Table 1 Light Accent 5"/><w:lsdException w:name="Grid Table 2 Accent 5"/><w:lsdException

w:name="Grid Table 3 Accent 5"/><w:lsdException w:name="Grid Table 4 Accent 5"/><w:lsdException w:name="Grid Table 5 Dark Accent 5"/><w:lsdException w:name="Grid Table 6 Colorful Accent 5"/><w:lsdException w:name="Grid Table 7 Colorful Accent 5"/><w:lsdException w:name="Grid Table 1 Light Accent 6"/><w:lsdException w:name="Grid Table 2 Accent 6"/><w:lsdException w:name="Grid Table 3 Accent 6"/><w:lsdException w:name="Grid Table 4 Accent 6"/><w:lsdException w:name="Grid Table 5 Dark Accent 6"/><w:lsdException w:name="Grid Table 6 Colorful Accent 6"/><w:lsdException w:name="Grid Table 7 Colorful Accent 6"/><w:lsdException w:name="List Table 1 Light"/><w:lsdException w:name="List Table 2"/><w:lsdException w:name="List Table 3"/><w:lsdException w:name="List Table 4"/><w:lsdException w:name="List Table 5 Dark"/><w:lsdException w:name="List Table 6 Colorful"/><w:lsdException w:name="List Table 7 Colorful"/><w:lsdException w:name="List Table 1 Light Accent 1"/><w:lsdException w:name="List Table 2 Accent 1"/><w:lsdException w:name="List Table 3 Accent 1"/><w:lsdException w:name="List Table 4 Accent 1"/><w:lsdException w:name="List Table 5 Dark Accent 1"/><w:lsdException w:name="List Table 6 Colorful Accent 1"/><w:lsdException w:name="List Table 7 Colorful Accent 1"/><w:lsdException w:name="List Table 1 Light Accent 2"/><w:lsdException w:name="List Table 2 Accent 2"/><w:lsdException w:name="List Table 3 Accent 2"/><w:lsdException w:name="List Table 4 Accent 2"/><w:lsdException w:name="List Table 5 Dark Accent 2"/><w:lsdException w:name="List Table 6 Colorful Accent 2"/><w:lsdException w:name="List Table 7 Colorful Accent 2"/><w:lsdException w:name="List Table 1 Light Accent 3"/><w:lsdException w:name="List Table 2 Accent 3"/><w:lsdException w:name="List Table 3 Accent 3"/><w:lsdException w:name="List Table 4 Accent 3"/><w:lsdException w:name="List Table 5 Dark Accent 3"/><w:lsdException w:name="List Table 6 Colorful Accent 3"/><w:lsdException w:name="List Table 7 Colorful Accent 3"/><w:lsdException w:name="List Table 1 Light Accent 4"/><w:lsdException w:name="List Table 2 Accent 4"/><w:lsdException w:name="List Table 3 Accent 4"/><w:lsdException w:name="List Table 4 Accent 4"/><w:lsdException w:name="List Table 5 Dark Accent 4"/><w:lsdException w:name="List Table 6 Colorful Accent 4"/><w:lsdException w:name="List Table 7 Colorful Accent 4"/><w:lsdException w:name="List Table 1 Light Accent 5"/><w:lsdException w:name="List Table 2 Accent 5"/><w:lsdException w:name="List Table 3 Accent 5"/><w:lsdException w:name="List Table 4 Accent 5"/><w:lsdException w:name="List Table 5 Dark Accent 5"/><w:lsdException w:name="List Table 6 Colorful Accent 5"/><w:lsdException w:name="List Table 7 Colorful Accent 5"/><w:lsdException w:name="List Table 1 Light Accent 6"/><w:lsdException

w:name="List Table 2 Accent 6"/><w:lsdException w:name="List Table 3 Accent 6"/><w:lsdException w:name="List Table 4 Accent 6"/><w:lsdException w:name="List Table 5 Dark Accent 6"/><w:lsdException w:name="List Table 6 Colorful Accent 6"/><w:lsdException w:name="List Table 7 Colorful Accent 6"/></w:latentStyles><w:style w:type="paragraph" w:default="on" w:styleId="Normalny"><w:name w:val="Normal"/><wx:uiName wx:val="Normalny"/><w:rsid w:val="00957409"/><w:rPr><w:rFonts w:ascii="Times New Roman" w:fareast="Times New Roman" w:h-ansi="Times New Roman"/><wx:font wx:val="Times New Roman"/><w:sz w:val="24"/><w:sz-cs w:val="24"/><w:lang w:val="PL" w:fareast="PL" w:bidi="AR-SA"/></w:rPr></w:style><w:style w:type="character" w:default="on" w:styleId="Domylnaczcionkaakapitu"><w:name w:val="Default Paragraph Font"/><wx:uiName wx:val="Domyślna czcionka akapitu"/></w:style><w:style w:type="table" w:default="on" w:styleId="Standardowy"><w:name w:val="Normal Table"/><wx:uiName wx:val="Standardowy"/><w:rPr><wx:font wx:val="Calibri"/><w:lang w:val="PL" w:fareast="PL" w:bidi="AR-SA"/></w:rPr><w:tblPr><w:tblInd w:w="0" w:type="dxa"/><w:tblCellMar><w:top w:w="0" w:type="dxa"/><w:left w:w="108" w:type="dxa"/><w:bottom w:w="0" w:type="dxa"/><w:right w:w="108" w:type="dxa"/></w:tblCellMar></w:tblPr></w:style><w:style w:type="list" w:default="on" w:styleId="Bezlisty"><w:name w:val="No List"/><wx:uiName wx:val="Bez listy"/></w:style><w:style w:type="paragraph" w:styleId="Akapitzlist"><w:name w:val="List Paragraph"/><wx:uiName wx:val="Akapit z listą"/><w:basedOn w:val="Normalny"/><w:rsid w:val="008822BB"/><w:pPr><w:ind w:left="720"/><w:contextualSpacing/></w:pPr><w:rPr><wx:font wx:val="Times New Roman"/></w:rPr></w:style><w:style w:type="paragraph" w:styleId="Nagwek"><w:name w:val="header"/><wx:uiName wx:val="Nagłówek"/><w:basedOn w:val="Normalny"/><w:link w:val="NagwekZnak"/><w:rsid w:val="008C1548"/><w:pPr><w:tabs><w:tab w:val="center" w:pos="4536"/><w:tab w:val="right" w:pos="9072"/></w:tabs></w:pPr><w:rPr><wx:font wx:val="Times New Roman"/></w:rPr></w:style><w:style w:type="character" w:styleId="NagwekZnak"><w:name w:val="Nagłówek Znak"/><w:link w:val="Nagwek"/><w:rsid w:val="008C1548"/><w:rPr><w:rFonts w:ascii="Times New Roman" w:fareast="Times New Roman" w:h-ansi="Times New Roman" w:cs="Times New Roman"/><w:sz w:val="24"/><w:sz-cs w:val="24"/><w:lang w:fareast="PL"/></w:rPr></w:style><w:style w:type="paragraph" w:styleId="Stopka"><w:name w:val="footer"/><wx:uiName wx:val="Stopka"/><w:basedOn

w:val="Normalny"/><w:link w:val="StopkaZnak"/><w:rsid w:val="008C1548"/><w:pPr><w:tabs><w:tab w:val="center" w:pos="4536"/><w:tab w:val="right" w:pos="9072"/></w:tabs></w:pPr><w:rPr><w:font wx:val="Times New Roman"/></w:rPr></w:style><w:style w:type="character" w:styleId="StopkaZnak"><w:name w:val="Stopka Znak"/><w:link w:val="Stopka"/><w:rsid w:val="008C1548"/><w:rPr><w:rFonts w:ascii="Times New Roman" w:fareast="Times New Roman" w:h-ansi="Times New Roman" w:cs="Times New Roman"/><w:sz w:val="24"/><w:sz-cs w:val="24"/><w:lang w:fareast="PL"/></w:rPr></w:style><w:style w:type="paragraph" w:styleId="Tekstdymka"><w:name w:val="Balloon Text"/><wx:uiName wx:val="Tekst dymka"/><w:basedOn w:val="Normalny"/><w:link w:val="TekstdymkaZnak"/><w:rsid w:val="00C551E5"/><w:rPr><w:rFonts w:ascii="Segoe UI" w:h-ansi="Segoe UI" w:cs="Segoe UI"/><w:font wx:val="Segoe UI"/><w:sz w:val="18"/><w:sz-cs w:val="18"/></w:rPr></w:style><w:style w:type="character" w:styleId="TekstdymkaZnak"><w:name w:val="Tekst dymka Znak"/><w:link w:val="Tekstdymka"/><w:rsid w:val="00C551E5"/><w:rPr><w:rFonts w:ascii="Segoe UI" w:fareast="Times New Roman" w:h-ansi="Segoe UI" w:cs="Segoe UI"/><w:sz w:val="18"/><w:sz-cs w:val="18"/><w:lang w:fareast="PL"/></w:rPr></w:style><w:style w:type="table" w:styleId="Tabela-Siatka"><w:name w:val="Table Grid"/><wx:uiName wx:val="Tabela - Siatka"/><w:basedOn w:val="Standardowy"/><w:rsid w:val="002F21A5"/><w:rPr><w:font wx:val="Calibri"/></w:rPr><w:tblPr><w:tblBorders><w:top w:val="single" w:sz="4" wx:bdrwidth="10" w:space="0" w:color="auto"/><w:left w:val="single" w:sz="4" wx:bdrwidth="10" w:space="0" w:color="auto"/><w:bottom w:val="single" w:sz="4" wx:bdrwidth="10" w:space="0" w:color="auto"/><w:right w:val="single" w:sz="4" wx:bdrwidth="10" w:space="0" w:color="auto"/><w:insideH w:val="single" w:sz="4" wx:bdrwidth="10" w:space="0" w:color="auto"/><w:insideV w:val="single" w:sz="4" wx:bdrwidth="10" w:space="0" w:color="auto"/></w:tblBorders></w:tblPr></w:style><w:style w:type="character" w:styleId="Hiperpcze"><w:name w:val="Hyperlink"/><wx:uiName wx:val="Hiperłącze"/><w:rsid w:val="00F45893"/><w:rPr><w:color w:val="0000FF"/><w:u w:val="single"/></w:rPr></w:style></w:styles><w:divs><w:div w:id="157114335"><w:bodyDiv w:val="on"/><w:marLeft w:val="0"/><w:marRight w:val="0"/><w:marTop w:val="0"/><w:marBottom w:val="0"/><w:divBdr><w:top w:val="none" w:sz="0" wx:bdrwidth="0" w:space="0" w:color="auto"/><w:left w:val="none" w:sz="0" wx:bdrwidth="0" w:space="0" w:color="auto"/><w:bottom w:val="none" w:sz="0"

wx:bdrwidth="0" w:space="0" w:color="auto"/><w:right w:val="none"
w:sz="0" wx:bdrwidth="0" w:space="0"
w:color="auto"/></w:divBdr></w:div><w:div w:id="832179936"><w:bodyDiv
w:val="on"/><w:marLeft w:val="0"/><w:marRight w:val="0"/><w:marTop
w:val="0"/><w:marBottom w:val="0"/><w:divBdr><w:top w:val="none"
w:sz="0" wx:bdrwidth="0" w:space="0" w:color="auto"/><w:left w:val="none"
w:sz="0" wx:bdrwidth="0" w:space="0" w:color="auto"/><w:bottom
w:val="none" w:sz="0" wx:bdrwidth="0" w:space="0"
w:color="auto"/><w:right w:val="none" w:sz="0" wx:bdrwidth="0"
w:space="0" w:color="auto"/></w:divBdr><w:divsChild><w:div
w:id="854685304"><w:marLeft w:val="0"/><w:marRight
w:val="0"/><w:marTop w:val="0"/><w:marBottom
w:val="0"/><w:divBdr><w:top w:val="none" w:sz="0" wx:bdrwidth="0"
w:space="0" w:color="auto"/><w:left w:val="none" w:sz="0" wx:bdrwidth="0"
w:space="0" w:color="auto"/><w:bottom w:val="none" w:sz="0"
wx:bdrwidth="0" w:space="0" w:color="auto"/><w:right w:val="none"
w:sz="0" wx:bdrwidth="0" w:space="0"
w:color="auto"/></w:divBdr></w:div><w:div
w:id="1912500160"><w:marLeft w:val="0"/><w:marRight
w:val="0"/><w:marTop w:val="0"/><w:marBottom
w:val="0"/><w:divBdr><w:top w:val="none" w:sz="0" wx:bdrwidth="0"
w:space="0" w:color="auto"/><w:left w:val="none" w:sz="0" wx:bdrwidth="0"
w:space="0" w:color="auto"/><w:bottom w:val="none" w:sz="0"
wx:bdrwidth="0" w:space="0" w:color="auto"/><w:right w:val="none"
w:sz="0" wx:bdrwidth="0" w:space="0"
w:color="auto"/></w:divBdr></w:div><w:div
w:id="1075200120"><w:marLeft w:val="0"/><w:marRight
w:val="0"/><w:marTop w:val="0"/><w:marBottom
w:val="0"/><w:divBdr><w:top w:val="none" w:sz="0" wx:bdrwidth="0"
w:space="0" w:color="auto"/><w:left w:val="none" w:sz="0" wx:bdrwidth="0"
w:space="0" w:color="auto"/><w:bottom w:val="none" w:sz="0"
wx:bdrwidth="0" w:space="0" w:color="auto"/><w:right w:val="none"
w:sz="0" wx:bdrwidth="0" w:space="0"
w:color="auto"/></w:divBdr></w:div><w:div
w:id="1752192090"><w:marLeft w:val="0"/><w:marRight
w:val="0"/><w:marTop w:val="0"/><w:marBottom
w:val="0"/><w:divBdr><w:top w:val="none" w:sz="0" wx:bdrwidth="0"
w:space="0" w:color="auto"/><w:left w:val="none" w:sz="0" wx:bdrwidth="0"
w:space="0" w:color="auto"/><w:bottom w:val="none" w:sz="0"
wx:bdrwidth="0" w:space="0" w:color="auto"/><w:right w:val="none"
w:sz="0" wx:bdrwidth="0" w:space="0"
w:color="auto"/></w:divBdr></w:div><w:div w:id="627661711"><w:marLeft
w:val="0"/><w:marRight w:val="0"/><w:marTop w:val="0"/><w:marBottom

w:val="0"/><w:divBdr><w:top w:val="none" w:sz="0" wx:bdrwidth="0"
w:space="0" w:color="auto"/><w:left w:val="none" w:sz="0" wx:bdrwidth="0"
w:space="0" w:color="auto"/><w:bottom w:val="none" w:sz="0"
wx:bdrwidth="0" w:space="0" w:color="auto"/><w:right w:val="none"
w:sz="0" wx:bdrwidth="0" w:space="0"
w:color="auto"/></w:divBdr></w:div><w:div w:id="244534454"><w:marLeft
w:val="0"/><w:marRight w:val="0"/><w:marTop w:val="0"/><w:marBottom
w:val="0"/><w:divBdr><w:top w:val="none" w:sz="0" wx:bdrwidth="0"
w:space="0" w:color="auto"/><w:left w:val="none" w:sz="0" wx:bdrwidth="0"
w:space="0" w:color="auto"/><w:bottom w:val="none" w:sz="0"
wx:bdrwidth="0" w:space="0" w:color="auto"/><w:right w:val="none"
w:sz="0" wx:bdrwidth="0" w:space="0"
w:color="auto"/></w:divBdr></w:div><w:div w:id="211892806"><w:marLeft
w:val="0"/><w:marRight w:val="0"/><w:marTop w:val="0"/><w:marBottom
w:val="0"/><w:divBdr><w:top w:val="none" w:sz="0" wx:bdrwidth="0"
w:space="0" w:color="auto"/><w:left w:val="none" w:sz="0" wx:bdrwidth="0"
w:space="0" w:color="auto"/><w:bottom w:val="none" w:sz="0"
wx:bdrwidth="0" w:space="0" w:color="auto"/><w:right w:val="none"
w:sz="0" wx:bdrwidth="0" w:space="0"
w:color="auto"/></w:divBdr></w:div></w:div></w:div></w:div><w:s
hapeDefaults><o:shapedefaults v:ext="edit" spidmax="1042"/><o:shapelayout
v:ext="edit"><o:idmap v:ext="edit"
data="1"/></o:shapelayout></w:shapeDefaults><w:docPr><w:view
w:val="print"/><w:zoom
w:percent="100"/><w:embedTrueTypeFonts/><w:doNotEmbedSystemFonts/>
<w:saveSubsetFonts/><w:defaultTabStop w:val="708"/><w:hyphenationZone
w:val="425"/><w:punctuationKerning/><w:characterSpacingControl
w:val="DontCompress"/><w:optimizeForBrowser/><w:relyOnVML/><w:allowP
NG/><w:validateAgainstSchema/><w:saveInvalidXML
w:val="off"/><w:ignoreMixedContent
w:val="off"/><w:alwaysShowPlaceholderText
w:val="off"/><w:footnotePr><w:footnote w:type="separator"><w:p
wsp:rsidR="00525A5A" wsp:rsidRDefault="00525A5A"
wsp:rsidP="008C1548"><w:r><w:separator/></w:r></w:p></w:footnote><w
:footnote w:type="continuation-separator"><w:p wsp:rsidR="00525A5A"
wsp:rsidRDefault="00525A5A"
wsp:rsidP="008C1548"><w:r><w:continuationSeparator/></w:r></w:p></w:f
ootnote></w:footnotePr><w:endnotePr><w:endnote
w:type="separator"><w:p wsp:rsidR="00525A5A"
wsp:rsidRDefault="00525A5A"
wsp:rsidP="008C1548"><w:r><w:separator/></w:r></w:p></w:endnote><w
:endnote w:type="continuation-separator"><w:p wsp:rsidR="00525A5A"
wsp:rsidRDefault="00525A5A"

wsp:rsidP="008C1548"><w:r><w:continuationSeparator/></w:r></w:p></w: endnote></w:endnotePr><w:compat><w:breakWrappedTables/><w:snapToGridInCell/><w:wrapTextWithPunct/><w:useAsianBreakRules/><w:dontGrowAutofit/></w:compat><wsp:rsids><wsp:rsidRoot wsp:val="00E52714"/><wsp:rsid wsp:val="0000325B"/><wsp:rsid wsp:val="00050D14"/><wsp:rsid wsp:val="00052731"/><wsp:rsid wsp:val="00062D5D"/><wsp:rsid wsp:val="0008111C"/><wsp:rsid wsp:val="00085104"/><wsp:rsid wsp:val="00094444"/><wsp:rsid wsp:val="000A100D"/><wsp:rsid wsp:val="000A16F5"/><wsp:rsid wsp:val="000A19BB"/><wsp:rsid wsp:val="000A255D"/><wsp:rsid wsp:val="000C4FCC"/><wsp:rsid wsp:val="000D6E78"/><wsp:rsid wsp:val="000D70AC"/><wsp:rsid wsp:val="000F727D"/><wsp:rsid wsp:val="00101496"/><wsp:rsid wsp:val="0011007E"/><wsp:rsid wsp:val="00124DD2"/><wsp:rsid wsp:val="00127C6B"/><wsp:rsid wsp:val="00140D6E"/><wsp:rsid wsp:val="00141DAC"/><wsp:rsid wsp:val="0014215A"/><wsp:rsid wsp:val="00144803"/><wsp:rsid wsp:val="00151015"/><wsp:rsid wsp:val="00152518"/><wsp:rsid wsp:val="00153A13"/><wsp:rsid wsp:val="001542BF"/><wsp:rsid wsp:val="0015499D"/><wsp:rsid wsp:val="001574E8"/><wsp:rsid wsp:val="00160DD2"/><wsp:rsid wsp:val="0016195B"/><wsp:rsid wsp:val="00180DE7"/><wsp:rsid wsp:val="00182A0C"/><wsp:rsid wsp:val="00193724"/><wsp:rsid wsp:val="00193C93"/><wsp:rsid wsp:val="001954ED"/><wsp:rsid wsp:val="001A20FB"/><wsp:rsid wsp:val="001A43A8"/><wsp:rsid wsp:val="001A5750"/><wsp:rsid wsp:val="001A5BFB"/><wsp:rsid wsp:val="001A76DB"/><wsp:rsid wsp:val="001B055B"/><wsp:rsid wsp:val="001F4F93"/><wsp:rsid wsp:val="002052B5"/><wsp:rsid wsp:val="00215DEC"/><wsp:rsid wsp:val="00220195"/><wsp:rsid wsp:val="002266DE"/><wsp:rsid wsp:val="0023753C"/><wsp:rsid wsp:val="002541D3"/><wsp:rsid wsp:val="00261F11"/><wsp:rsid wsp:val="00263EEA"/><wsp:rsid wsp:val="00290A84"/><wsp:rsid wsp:val="00291B1E"/><wsp:rsid wsp:val="002956A9"/><wsp:rsid wsp:val="002A39B2"/><wsp:rsid wsp:val="002D24C5"/><wsp:rsid wsp:val="002D6D02"/><wsp:rsid wsp:val="002E1C65"/><wsp:rsid wsp:val="002E3B01"/><wsp:rsid wsp:val="002E6B8A"/><wsp:rsid wsp:val="002E6D13"/><wsp:rsid wsp:val="002F21A5"/><wsp:rsid wsp:val="00304808"/><wsp:rsid wsp:val="00305D6C"/><wsp:rsid wsp:val="003175DA"/><wsp:rsid wsp:val="0032306D"/><wsp:rsid wsp:val="00324548"/><wsp:rsid wsp:val="00326500"/><wsp:rsid wsp:val="00332F10"/><wsp:rsid wsp:val="003419AE"/><wsp:rsid wsp:val="00345757"/><wsp:rsid wsp:val="00353579"/><wsp:rsid wsp:val="00360526"/><wsp:rsid wsp:val="00363B7F"/><wsp:rsid wsp:val="00364B9B"/><wsp:rsid wsp:val="0036522C"/><wsp:rsid wsp:val="00372996"/><wsp:rsid wsp:val="00377B86"/><wsp:rsid

wsp:val="0038043B"/><wsp:rsid wsp:val="00381C73"/><wsp:rsid
wsp:val="003834E8"/><wsp:rsid wsp:val="003849F5"/><wsp:rsid
wsp:val="00395B08"/><wsp:rsid wsp:val="003A22C6"/><wsp:rsid
wsp:val="003A3141"/><wsp:rsid wsp:val="003B4267"/><wsp:rsid
wsp:val="003C05BA"/><wsp:rsid wsp:val="003C1CFD"/><wsp:rsid
wsp:val="003C3CBB"/><wsp:rsid wsp:val="003D1069"/><wsp:rsid
wsp:val="003D3B2A"/><wsp:rsid wsp:val="003D4466"/><wsp:rsid
wsp:val="003D7052"/><wsp:rsid wsp:val="003E4C02"/><wsp:rsid
wsp:val="003E6336"/><wsp:rsid wsp:val="003F1B1C"/><wsp:rsid
wsp:val="003F6358"/><wsp:rsid wsp:val="00406021"/><wsp:rsid
wsp:val="00406F6A"/><wsp:rsid wsp:val="00414115"/><wsp:rsid
wsp:val="004205D7"/><wsp:rsid wsp:val="004220A4"/><wsp:rsid
wsp:val="00430011"/><wsp:rsid wsp:val="00436502"/><wsp:rsid
wsp:val="00453FB2"/><wsp:rsid wsp:val="00475FE8"/><wsp:rsid
wsp:val="00476407"/><wsp:rsid wsp:val="00491FC3"/><wsp:rsid
wsp:val="004A38CF"/><wsp:rsid wsp:val="004A4A0E"/><wsp:rsid
wsp:val="004B0802"/><wsp:rsid wsp:val="004B30DE"/><wsp:rsid
wsp:val="004B49EB"/><wsp:rsid wsp:val="004B4D5B"/><wsp:rsid
wsp:val="004C0068"/><wsp:rsid wsp:val="004F09B0"/><wsp:rsid
wsp:val="004F74C6"/><wsp:rsid wsp:val="0050569B"/><wsp:rsid
wsp:val="00512741"/><wsp:rsid wsp:val="00524A5D"/><wsp:rsid
wsp:val="00525A5A"/><wsp:rsid wsp:val="00540A03"/><wsp:rsid
wsp:val="00552D39"/><wsp:rsid wsp:val="005551C8"/><wsp:rsid
wsp:val="00562939"/><wsp:rsid wsp:val="00573A78"/><wsp:rsid
wsp:val="00591291"/><wsp:rsid wsp:val="00595459"/><wsp:rsid
wsp:val="005956EB"/><wsp:rsid wsp:val="005A2956"/><wsp:rsid
wsp:val="005A4C20"/><wsp:rsid wsp:val="005B54B0"/><wsp:rsid
wsp:val="005C4E30"/><wsp:rsid wsp:val="005D2CE9"/><wsp:rsid
wsp:val="005E6FCE"/><wsp:rsid wsp:val="005F10CC"/><wsp:rsid
wsp:val="005F1956"/><wsp:rsid wsp:val="005F2984"/><wsp:rsid
wsp:val="005F70F6"/><wsp:rsid wsp:val="005F77E5"/><wsp:rsid
wsp:val="00611173"/><wsp:rsid wsp:val="00611C90"/><wsp:rsid
wsp:val="00620B34"/><wsp:rsid wsp:val="00625B35"/><wsp:rsid
wsp:val="00627BBA"/><wsp:rsid wsp:val="006300B4"/><wsp:rsid
wsp:val="00640BE9"/><wsp:rsid wsp:val="00655008"/><wsp:rsid
wsp:val="00673B2B"/><wsp:rsid wsp:val="00674BD8"/><wsp:rsid
wsp:val="0067764B"/><wsp:rsid wsp:val="006801B8"/><wsp:rsid
wsp:val="00685A23"/><wsp:rsid wsp:val="00694E5A"/><wsp:rsid
wsp:val="006A6BDE"/><wsp:rsid wsp:val="006B359E"/><wsp:rsid
wsp:val="006C1FBB"/><wsp:rsid wsp:val="006D16CF"/><wsp:rsid
wsp:val="006D4927"/><wsp:rsid wsp:val="006D6CB1"/><wsp:rsid
wsp:val="006E4BFB"/><wsp:rsid wsp:val="006F415B"/><wsp:rsid
wsp:val="00700B66"/><wsp:rsid wsp:val="007062A8"/><wsp:rsid

wsp:val="00706D6C"/><wsp:rsid wsp:val="00707A15"/><wsp:rsid
wsp:val="00707B16"/><wsp:rsid wsp:val="007324C9"/><wsp:rsid
wsp:val="00734689"/><wsp:rsid wsp:val="00735D19"/><wsp:rsid
wsp:val="007407D8"/><wsp:rsid wsp:val="00740FDE"/><wsp:rsid
wsp:val="00745DE9"/><wsp:rsid wsp:val="00747600"/><wsp:rsid
wsp:val="00751AC5"/><wsp:rsid wsp:val="00754685"/><wsp:rsid
wsp:val="00771781"/><wsp:rsid wsp:val="00777013"/><wsp:rsid
wsp:val="007830A4"/><wsp:rsid wsp:val="00784BEA"/><wsp:rsid
wsp:val="007A58AC"/><wsp:rsid wsp:val="007C2586"/><wsp:rsid
wsp:val="007C5DFA"/><wsp:rsid wsp:val="007E43F6"/><wsp:rsid
wsp:val="007F132D"/><wsp:rsid wsp:val="007F2D4F"/><wsp:rsid
wsp:val="00801F1B"/><wsp:rsid wsp:val="008239C2"/><wsp:rsid
wsp:val="00825BAE"/><wsp:rsid wsp:val="00826FE0"/><wsp:rsid
wsp:val="00835D59"/><wsp:rsid wsp:val="00854CF1"/><wsp:rsid
wsp:val="00863F07"/><wsp:rsid wsp:val="00872C9D"/><wsp:rsid
wsp:val="008761C6"/><wsp:rsid wsp:val="00881E90"/><wsp:rsid
wsp:val="008822BB"/><wsp:rsid wsp:val="008828C5"/><wsp:rsid
wsp:val="0089532C"/><wsp:rsid wsp:val="008A4104"/><wsp:rsid
wsp:val="008A4E64"/><wsp:rsid wsp:val="008A66E6"/><wsp:rsid
wsp:val="008B1575"/><wsp:rsid wsp:val="008B6495"/><wsp:rsid
wsp:val="008C1548"/><wsp:rsid wsp:val="008C19FE"/><wsp:rsid
wsp:val="008C27CB"/><wsp:rsid wsp:val="008D4355"/><wsp:rsid
wsp:val="008D4BCE"/><wsp:rsid wsp:val="008D4F5C"/><wsp:rsid
wsp:val="008E0681"/><wsp:rsid wsp:val="008E107E"/><wsp:rsid
wsp:val="008E2D3D"/><wsp:rsid wsp:val="008F329F"/><wsp:rsid
wsp:val="008F6988"/><wsp:rsid wsp:val="0090131B"/><wsp:rsid
wsp:val="00903DA7"/><wsp:rsid wsp:val="00904F59"/><wsp:rsid
wsp:val="00906F13"/><wsp:rsid wsp:val="009160BA"/><wsp:rsid
wsp:val="00927B16"/><wsp:rsid wsp:val="00927DA2"/><wsp:rsid
wsp:val="00944949"/><wsp:rsid wsp:val="009467B9"/><wsp:rsid
wsp:val="00954937"/><wsp:rsid wsp:val="00957409"/><wsp:rsid
wsp:val="00962CCB"/><wsp:rsid wsp:val="0097229A"/><wsp:rsid
wsp:val="0098702F"/><wsp:rsid wsp:val="00992DFC"/><wsp:rsid
wsp:val="009938E5"/><wsp:rsid wsp:val="009A51BB"/><wsp:rsid
wsp:val="009B5380"/><wsp:rsid wsp:val="009C0319"/><wsp:rsid
wsp:val="009C30AA"/><wsp:rsid wsp:val="009C6A06"/><wsp:rsid
wsp:val="009D5AFA"/><wsp:rsid wsp:val="009E1553"/><wsp:rsid
wsp:val="009F6F08"/><wsp:rsid wsp:val="00A205A9"/><wsp:rsid
wsp:val="00A24E2D"/><wsp:rsid wsp:val="00A27ADC"/><wsp:rsid
wsp:val="00A377ED"/><wsp:rsid wsp:val="00A43E21"/><wsp:rsid
wsp:val="00A47853"/><wsp:rsid wsp:val="00A55ECD"/><wsp:rsid
wsp:val="00A7255A"/><wsp:rsid wsp:val="00A82A7F"/><wsp:rsid
wsp:val="00A97838"/><wsp:rsid wsp:val="00AA4416"/><wsp:rsid

wsp:val="00AA47B7"/><wsp:rsid wsp:val="00AA5A45"/><wsp:rsid
wsp:val="00AB0FC6"/><wsp:rsid wsp:val="00AC0BFE"/><wsp:rsid
wsp:val="00AC1DBB"/><wsp:rsid wsp:val="00AC7A39"/><wsp:rsid
wsp:val="00AE44A4"/><wsp:rsid wsp:val="00AF6B21"/><wsp:rsid
wsp:val="00B00EE7"/><wsp:rsid wsp:val="00B05D4B"/><wsp:rsid
wsp:val="00B159C5"/><wsp:rsid wsp:val="00B207CB"/><wsp:rsid
wsp:val="00B26B2C"/><wsp:rsid wsp:val="00B27567"/><wsp:rsid
wsp:val="00B27DE5"/><wsp:rsid wsp:val="00B30871"/><wsp:rsid
wsp:val="00B34C73"/><wsp:rsid wsp:val="00B53459"/><wsp:rsid
wsp:val="00B54A51"/><wsp:rsid wsp:val="00B55B2A"/><wsp:rsid
wsp:val="00B5677D"/><wsp:rsid wsp:val="00B73EEF"/><wsp:rsid
wsp:val="00B779B1"/><wsp:rsid wsp:val="00B832D9"/><wsp:rsid
wsp:val="00B83742"/><wsp:rsid wsp:val="00B955D1"/><wsp:rsid
wsp:val="00BA0BF9"/><wsp:rsid wsp:val="00BA22EE"/><wsp:rsid
wsp:val="00BA6BD6"/><wsp:rsid wsp:val="00BB53F9"/><wsp:rsid
wsp:val="00BB54AA"/><wsp:rsid wsp:val="00BC321A"/><wsp:rsid
wsp:val="00BC4503"/><wsp:rsid wsp:val="00BC53DB"/><wsp:rsid
wsp:val="00BE0945"/><wsp:rsid wsp:val="00BE7A4E"/><wsp:rsid
wsp:val="00BF24EC"/><wsp:rsid wsp:val="00C02C13"/><wsp:rsid
wsp:val="00C251A7"/><wsp:rsid wsp:val="00C36076"/><wsp:rsid
wsp:val="00C3618B"/><wsp:rsid wsp:val="00C36802"/><wsp:rsid
wsp:val="00C44150"/><wsp:rsid wsp:val="00C503CC"/><wsp:rsid
wsp:val="00C5275E"/><wsp:rsid wsp:val="00C551E5"/><wsp:rsid
wsp:val="00C55FC0"/><wsp:rsid wsp:val="00C57A26"/><wsp:rsid
wsp:val="00C57E8B"/><wsp:rsid wsp:val="00C65072"/><wsp:rsid
wsp:val="00C73861"/><wsp:rsid wsp:val="00C81494"/><wsp:rsid
wsp:val="00C81FF4"/><wsp:rsid wsp:val="00C82752"/><wsp:rsid
wsp:val="00C838C1"/><wsp:rsid wsp:val="00C95A1B"/><wsp:rsid
wsp:val="00C95EE6"/><wsp:rsid wsp:val="00CA07F1"/><wsp:rsid
wsp:val="00CA2432"/><wsp:rsid wsp:val="00CA4695"/><wsp:rsid
wsp:val="00CA59C2"/><wsp:rsid wsp:val="00CB0061"/><wsp:rsid
wsp:val="00CB2DC8"/><wsp:rsid wsp:val="00CB5185"/><wsp:rsid
wsp:val="00CC0372"/><wsp:rsid wsp:val="00CC28F4"/><wsp:rsid
wsp:val="00CC31CD"/><wsp:rsid wsp:val="00CC3847"/><wsp:rsid
wsp:val="00CD0706"/><wsp:rsid wsp:val="00CD13BB"/><wsp:rsid
wsp:val="00CE3A11"/><wsp:rsid wsp:val="00CE5FBC"/><wsp:rsid
wsp:val="00CE6D9A"/><wsp:rsid wsp:val="00D15F05"/><wsp:rsid
wsp:val="00D173D6"/><wsp:rsid wsp:val="00D23AFE"/><wsp:rsid
wsp:val="00D261C6"/><wsp:rsid wsp:val="00D27E04"/><wsp:rsid
wsp:val="00D34C0F"/><wsp:rsid wsp:val="00D51D72"/><wsp:rsid
wsp:val="00D640EA"/><wsp:rsid wsp:val="00D773AF"/><wsp:rsid
wsp:val="00DA1719"/><wsp:rsid wsp:val="00DA1A88"/><wsp:rsid
wsp:val="00DA5CEB"/><wsp:rsid wsp:val="00DA651C"/><wsp:rsid

wsp:val="00DB1EDE"/><wsp:rsid wsp:val="00DB442B"/><wsp:rsid
wsp:val="00DB46D9"/><wsp:rsid wsp:val="00DB6A92"/><wsp:rsid
wsp:val="00DC4DFF"/><wsp:rsid wsp:val="00DC59C1"/><wsp:rsid
wsp:val="00DD409E"/><wsp:rsid wsp:val="00DF3D66"/><wsp:rsid
wsp:val="00DF4455"/><wsp:rsid wsp:val="00DF5407"/><wsp:rsid
wsp:val="00E027F9"/><wsp:rsid wsp:val="00E055C1"/><wsp:rsid
wsp:val="00E058D5"/><wsp:rsid wsp:val="00E06187"/><wsp:rsid
wsp:val="00E17D84"/><wsp:rsid wsp:val="00E26098"/><wsp:rsid
wsp:val="00E30267"/><wsp:rsid wsp:val="00E413DB"/><wsp:rsid
wsp:val="00E46C5D"/><wsp:rsid wsp:val="00E47559"/><wsp:rsid
wsp:val="00E52714"/><wsp:rsid wsp:val="00E52CF9"/><wsp:rsid
wsp:val="00E57203"/><wsp:rsid wsp:val="00EB1E05"/><wsp:rsid
wsp:val="00ED0B42"/><wsp:rsid wsp:val="00EF1D2C"/><wsp:rsid
wsp:val="00F04273"/><wsp:rsid wsp:val="00F227C8"/><wsp:rsid
wsp:val="00F32D73"/><wsp:rsid wsp:val="00F4028D"/><wsp:rsid
wsp:val="00F42E47"/><wsp:rsid wsp:val="00F45893"/><wsp:rsid
wsp:val="00F623FE"/><wsp:rsid wsp:val="00F62C29"/><wsp:rsid
wsp:val="00F74D9C"/><wsp:rsid wsp:val="00F76B1A"/><wsp:rsid
wsp:val="00F814F2"/><wsp:rsid wsp:val="00F82661"/><wsp:rsid
wsp:val="00F872AF"/><wsp:rsid wsp:val="00F90005"/><wsp:rsid
wsp:val="00F943A3"/><wsp:rsid wsp:val="00FA3035"/><wsp:rsid
wsp:val="00FB1939"/><wsp:rsid wsp:val="00FB2182"/><wsp:rsid
wsp:val="00FB664F"/><wsp:rsid wsp:val="00FC629D"/><wsp:rsid
wsp:val="00FE5CE9"/><wsp:rsid wsp:val="00FE6A6C"/><wsp:rsid
wsp:val="00FF1DFE"/><wsp:rsid
wsp:val="00FF6522"/></wsp:rsids></w:docPr><w:body><wx:sect><w:p
wsp:rsidR="00707B16" wsp:rsidRDefault="00707B16"
wsp:rsidP="00F45893"><w:pPr><w:rPr><w:rFonts w:ascii="Calibri" w:h-
ansi="Calibri" w:cs="Calibri"/><wx:font wx:val="Calibri"/><w:b/><w:sz-cs
w:val="22"/></w:rPr></w:pPr></w:p><w:p wsp:rsidR="007C5DFA"
wsp:rsidRDefault="007C5DFA"
wsp:rsidP="00F45893"><w:pPr><w:rPr><w:rFonts w:ascii="Calibri" w:h-
ansi="Calibri" w:cs="Calibri"/><wx:font wx:val="Calibri"/><w:b/><w:sz-cs
w:val="22"/></w:rPr></w:pPr></w:p><w:p wsp:rsidR="00573A78"
wsp:rsidRPr="00E51C4E" wsp:rsidRDefault="004220A4"
wsp:rsidP="00573A78"><w:pPr><w:jc w:val="center"/><w:rPr><w:rFonts
w:ascii="Calibri" w:h-ansi="Calibri" w:cs="Calibri"/><wx:font
wx:val="Calibri"/><w:b/><w:sz w:val="22"/><w:sz-cs
w:val="22"/></w:rPr></w:pPr><w:r
wsp:rsidRPr="00F62C29"><w:rPr><w:rFonts w:ascii="Calibri" w:h-
ansi="Calibri" w:cs="Calibri"/><wx:font wx:val="Calibri"/><w:b/><w:sz-cs
w:val="22"/></w:rPr><w:t>DEKLARACJA</w:t></w:r></w:p><w:p
wsp:rsidR="00573A78" wsp:rsidRPr="00A97838" wsp:rsidRDefault="00573A78"

wsp:rsidP="00573A78"><w:pPr><w:jc w:val="center"/><w:rPr><w:rFonts w:ascii="Calibri" w:h-ansi="Calibri" w:cs="Calibri"/><wx:font wx:val="Calibri"/><w:b/><w:sz-cs w:val="20"/></w:rPr></w:pPr><w:r wsp:rsidRPr="00A97838"><w:rPr><w:rFonts w:ascii="Calibri" w:h-ansi="Calibri" w:cs="Calibri"/><wx:font wx:val="Calibri"/><w:b/><w:sz-cs w:val="20"/></w:rPr><w:t>O WYSOKOŚCI OPŁATY ZA GOSPODAROWANIE ODPADAMI KOMUNALNYMI </w:t></w:r></w:p><w:p wsp:rsidR="00A97838" wsp:rsidRPr="00F62C29" wsp:rsidRDefault="00A97838" wsp:rsidP="00573A78"><w:pPr><w:jc w:val="center"/><w:rPr><w:rFonts w:ascii="Calibri" w:h-ansi="Calibri" w:cs="Calibri"/><wx:font wx:val="Calibri"/><w:sz-cs w:val="20"/></w:rPr></w:pPr></w:p><w:p wsp:rsidR="00573A78" wsp:rsidRPr="00E51C4E" wsp:rsidRDefault="00525A5A" wsp:rsidP="001A76DB"><w:pPr><w:spacing w:line="160" w:line-rule="exact"/><w:jc w:val="center"/><w:rPr><w:rFonts w:ascii="Calibri" w:h-ansi="Calibri" w:cs="Calibri"/><wx:font wx:val="Calibri"/><w:sz w:val="18"/><w:sz-cs w:val="18"/></w:rPr></w:pPr><w:r><w:rPr><w:rFonts w:ascii="Calibri" w:h-ansi="Calibri" w:cs="Calibri"/><wx:font wx:val="Calibri"/><w:noProof/><w:sz w:val="16"/><w:sz-cs w:val="16"/></w:rPr><w:pict><v:shapetype id="_x0000_t202" coordsize="21600,21600" o:spt="202" path="m,l,21600r21600,l21600,xe"><v:stroke jointstyle="miter"/><v:path gradientshapeok="t" o:connecttype="rect"/></v:shapetype><v:shape id="Pole tekstowe 4" o:spid="_x0000_s1026" type="#_x0000_t202" style="position:absolute;left:0;text-align:left;margin-left:464.25pt;margin-top:643.35pt;width:30pt;height:20.1pt;z-index:2;visibility:visible;mso-position-horizontal-relative:text;mso-position-vertical-relative:text" o:gfxdata="UESDBBQABgAIAAAAIQC2gziS/gAAAOEBAAATAAAAW0NvbnRlbnRfVHlwZXNdLnhtbJSRQU7DMBBF
90jcwfiWJU67QAgl6YK0S0CoHGBkTxKLZGx5TGhv502G0SRWNoz/78nu9wcxkFMGNg6quQqL6RA
0s5Y6ir5vt9ID1JwBDIwOMJKHpHlpr69KfdHjyxSmriSfYz+USnWPY7AufNIadK6MEJmX9ApD/oD
OITro rhX2IFEilmcO2RdNtjC5xDF9pCuTyYBB5bi6bQ4syoJ3g9WQ0ymaiLzg5KdCXIKLjvcW893
SUOqXwnz5DrgnHtJTxOsQfEKIT7DmDSUCaxw7Rqn8787ZsmRM9e2VmPeBN4uqYvTtW7jvji9N/y
JsXecLq0q+WD6m8AAAD//wMAUESDBBQABgAIAAAAIQA4/SH/1gAAAJQBAAALAAAAX3JlbHMvLnJI
bHOkkMFqzAMhu+DvYPRfXGawxijTi+j0GvpHsDYimMaW0Yy2fr2M4PBMnrub/Q94l/f/hMi1qR
JVI2sOt6UJgd+ZiDgffL8ekFIFSbvV0oo4EbChzGx4f9GRdb25HMsYhqICwG5lrLq9biZkxWOiqY
22YiTra2kYMu1l1tQD30/bPm3wwYN0x18gb45AdQl1tp5j/sFB2T0FQ7R0nTNEV3j6o9feQzro1i
OWA14Fm+Q8a1a8+Bvu/d/dMb2JY5uiPbhG/ktn4cqGU/er3pcvwCAAD//wMAUESDBBQABgAIAAAA
IQBLkz58MAIAAFQEAAA0AAAZHZJzL2Uyb0RvYy54bWysVMFu2zAMvQ/YPwi6L3bSpO2MOEWXLsOA
bivQ7QNoWY6FyqImKbG7ry8lp2nWYZdhOQiiST0+PpJZXg2dZnvpvEJT8ukk50wagbUy25L/+L55
d8mZD2Bq0GhkyR+I51ert2+WvS3kDFvUtXSMQIwvelvyNgRbZJk

XrezAT9BKQ84GXQeBTLfNagc9
oXc6m+X5edajq61DIb2nrzejk68SftNIEb41j
ZeB6ZITt5BOI84qntlqCcXWgW2VONCAf2DRgTKU
9Ah1AwHYzqk/oDoIHHps
wkRgl2HTKCFDVTNNH9VzX0LVqZaSbXvjl5/wcrvu7vHFN1yalRBjppq
0R1q
yYJ88AF7yeZRot76giLvLcWG4QMO1OpUrre3KB48M7huwWzltXPYtxJqojiNL7OTpy
OOjyBV
/wVrygW7gAloaFwX9SNFGKFTqx6P7ZFDYII+nl1O85w8glyzxWJ2kd
qXQfH82DofPknsWLyU3FH3
Ezjsb32IZKB4Dom5PGpVb5TWyXDbaq0d2wNN
yib9Ev9XYdqwvuTnZ4t8rP+vEMQ0kh2z/papU4FG
XquOND8GQRFV+2hqeg
BFAKXHO1HW5iBjVG7UMAzVQIFR2wrrRxLU4TjatIp0adH94qynsS65/7kD
Jz
nTnw015f10Po97kIz54mJGhjv1VKceMIKgSh44G6/rMO7Ozjq1bSnTOAYGr6mRjUo
iv7A68KbR
Tdof1izuxqmdol7+DFZPAAAA//8DAFBLAwQUAAYACAAAACEAS1
dKXt8AAAANAQAADwAAAGRycy9k
b3ducMv2LnhtbEyPzU7DMBCE70i8g7VI
3KhDk4YmjVMBEhLiRsmInzfeJhH+iWy3CW/P5gTHnfk0
O1PtZ6PZFX0YnBX
wuEqAoW2dGmwnoPl6e9gCC1FaJbWzKOAHA+zr25tKlspN9hOvh9gxCrGhIAL6

A;GMeS89D2aGRYuREteWfnjYx0+o4rLycKN5qvkyTnRg6WPvRyxNce2+/DxQh4z1
/iERv1odJ16qaG
t/6sgxD3d/PzDIjEOf7BsNSn6IBTp5O7WBWYFICKWU4oGV
m2eQJGSFES0mmRtpsCeF3x/yvqXwAA
AP//AwBQSwECLQAUAAYACAAAAC
EAtoM4kv4AAADhAQAAEwAAAAAAAAAAAAAAAAAAAAAAAAAW0NvbnRI
bnRfVHI
wZXNdLnhtbFBLAQItABQABgAIAAAAIQA4/SH/1gAAAJQBAAALAAAAAAAAAAAAAAAA
AAAC8B
AABfcmVscy8ucmVsc1BLAQItABQABgAIAAAAIQBLkz58MAIAAFQEA
AAOAAAAAAAAAAAAAAAAAAC4C
AABkcnMvZTJvRG9jLnhtbFBLAQItABQABgA
IAAAAIQBLV0pe3wAAAA0BAAAPAAAAAAAAAAAAAAAAAAAA
AIoEAABkcnMvZG93
bnJldi54bWxQSwUGAAAAAAQABADzAAAAIlgUAAAA
"

strokeweight=".5pt"><v:textbox style="mso-next-textbox:#Pole tekstowe
4"><w:txbxContent><w:p wsp:rsidR="00BF24EC" wsp:rsidRPr="003E5C1E"
wsp:rsidRDefault="00BF24EC"
wsp:rsidP="003419AE"><w:pPr><w:rPr><w:rFonts w:ascii="Calibri" w:h-
ansi="Calibri" w:cs="Calibri"/><wx:font wx:val="Calibri"/><w:sz
w:val="16"/><w:sz-cs
w:val="16"/></w:rPr></w:pPr><w:r><w:rPr><w:rFonts w:ascii="Calibri"
w:h-ansi="Calibri" w:cs="Calibri"/><wx:font wx:val="Calibri"/><w:b/><w:sz
w:val="22"/><w:sz-cs w:val="22"/></w:rPr><w:t>1</w:t></w:r><w:r
wsp:rsidRPr="003E5C1E"><w:rPr><w:rFonts w:ascii="Calibri" w:h-
ansi="Calibri" w:cs="Calibri"/><wx:font wx:val="Calibri"/><w:sz
w:val="16"/><w:sz-cs w:val="16"/></w:rPr><w:t>/</w:t></w:r><w:r
wsp:rsidR="00BE0945"><w:rPr><w:rFonts w:ascii="Calibri" w:h-ansi="Calibri"
w:cs="Calibri"/><wx:font wx:val="Calibri"/><w:sz w:val="16"/><w:sz-cs
w:val="16"/></w:rPr><w:t>4</w:t></w:r></w:p><w:p
wsp:rsidR="00BF24EC" wsp:rsidRPr="005A4C5C" wsp:rsidRDefault="00BF24EC"
wsp:rsidP="003419AE"><w:pPr><w:rPr><w:sz-cs
w:val="14"/></w:rPr></w:pPr></w:p></w:txbxContent></v:textbox></v:sh
ape></w:pict></w:r><w:r><w:rPr><w:rFonts w:ascii="Calibri" w:h-
ansi="Calibri" w:cs="Calibri"/><wx:font wx:val="Calibri"/><w:noProof/><w:sz
w:val="22"/><w:sz-cs w:val="22"/></w:rPr><w:pict><v:shape id="Pole

tekstowe 6" o:spid="_x0000_s1027" type="#_x0000_t202" style="position:absolute;left:0;text-align:left;margin-left:232.35pt;margin-top:643.35pt;width:231.9pt;height:20.1pt;z-index:1;visibility:visible;mso-position-horizontal-relative:text;mso-position-vertical-relative:text" o:gfxdata="UESDBBQABgAIAAAAIQC2gziS/gAAAOEBAAATAAAAW0NvbnRlbnRfVHlwZXNdLnhtbJSRQU7DMBBF
90jcwfiWJU67QAgl6YK0S0CoHGBkTxKLZGx5TGhvj5O2G0SRWNoz/78nu9wcxkFMGNg6quQqL6RA
0s5Y6ir5vt9ID1JwBDIwOMJKHpHlpr69KfdHjyxSmriSfyz+USnWPY7AufNIadK6MEJMx9ApD/oD
OITrorhX2IFEilmcO2RdNtjC5xDF9pCuTyYBB5bi6bQ4syoJ3g9WQ0ymailZg5KdCXIKLjvcW893
SUOqXwnz5DrgnHtJTxOsQfEKIT7DmDSUCaxw7Rqn8787ZsmRM9e2VmPeBN4uqYvTtW7jvjjg9N/y
JsXecLq0q+WD6m8AAAD//wMAUESDBBQABgAIAAAAIQA4/SH/1gAAAJQBAAALAAAAAX3JlbHMvLnJl
bHOkkMFqzAMhu+DvYPRfXGawxijTi+j0GvpHsDYimMaW0Yy2fr2M4PBMnrbUb/Q94l/f/hMi1qR
JVI2sOt6UJgd+ZiDgffL8ekFIFSbvV0oo4EbChzGx4f9GRdb25HMsYhqICwG5lRlq9biZkxWOiqY
22YiTra2kYMu1l1tQD30/bPm3wwYN0x18gb45AdQl1tp5j/sFB2T0FQ7R0nTNEV3j6o9feQzro1i
OWA14Fm+Q8a1a8+Bvu/d/dMb2JY5uiPbhG/ktn4cqGU/er3pcvwCAAD//wMAUESDBBQABgAIAAAA
IQA+gSrPMAIAAFwEAAAOAAA AAZHJzL2Uyb0RvYy54bWysVFFv0zAQfkfiP1h+p2IDu61R02I0FCEN
mDT4AY7jJNZsn7HdJuXX7+x0TXgBZEHY+c7f777vrusrgetyF44L8GUdDaZUiIMh1qatqQ/vm/f
XVHiAzM1U2BESQ/C0+v12zer3hYihw5ULRxBEOL3pa0C8EWWeZ5JzTzE7DCoLMBp1IA07VZ7ViP
6Fpl+XR6kfXgauuAC+/x9HZ00nXCbxrBw7em8SIQVVLMLaTVpbWka7ZesaJ1zHaSH9Ng/5CFZtLg
oyeoWxYY2Tn5G5SW3IGHJkw46AyaRnKRasBqZtNX1Tx0zIpUC5Lj7Ykm//9g+df9vSOyLukIJYZp
lOgelCBPPoAvSAXkaLe+gIjHyzGhuEDDCh1Ktfo+CPnhjYdMy04sY56DvBakxxFm9mZ1dHhB9B
qv4L1PgW2wVIQEPjdOQPGSGIjIdTvKIIRCOh/lyvpi9RxdHX75Y5JdJv4wVz7et8+GTAE3ipqQO
5U/obH/nQ8yGFc8h8TEPStZbqVQyXFttlCN7hq2yTV8q4FWYMqQv6XKRL0YC/goxTd+fILQM2PNK
6pJenYJYEWn7aOrUkYFJNe4xZWWOPEbqRhLDUA1JtURy5LiC+oDEOhhbHEcSNx24X5T02N4I9T93
zAIK1GeD4ixn83mch2TMF5c5Gu7cU517mOEIVdJAybjdhHGGdtbJtsOXxnYwcIOCNjJx/ZLVMX1s
4STBcdzijJzbKerlp7B+AgAA//8DAFBLAWQUAAYACAAAACEA9XwJH+IAAAANAQAADwAAAGRycy9k
b3ducmv2LnhtbEyPy07DMBBF90j8gzVIbBB1aN28iFMhJBDsoCDYuvE0iYjtYLtp+HumK1jO3KM7
Z6rNbAY2oQ+9sxJuFgkwtI3TvW0lvL89XOfAQIRWq8FZIPCDATb1+VmlSu2O9hWnbWwZldhQKglD
jGPJewG6NCos3IiWsr3zRkUafcu1V0cqNwNfJknKjeotXejUiPcdNI/bg5GQI6fpMzyvXj6adD8U
8SqBhr+9lJcX890tsIhz/IPhpE/qUJPTzh2sDmyQILJISigFQqwzYIQUq1QA251W+boAXlf8/xf1
LwAAAP//AwBQSwECLQAUAAYACAAAACEAtoM4kv4AAADhAQAAEwAAAAAAAAAAAAAAAAAAAAAAAAAW0Nv
bnRlbnRfVHlwZXNdLnhtbFBLAQItABQABgAIAAAAIQA4/SH/1gAAAJQBAAALAAAAA
AC8BAABfcmVscy8ucmVsc1BLAQItABQABgAIAAAAIQA+gSrPMAIAAFwEAAAOAAAAAAAAAAAAAAAA
AC4CAABkcnMvZTJvRG9jLnhtbFBLAQItABQABgAIAAAAIQD1fAkf4gAAA0BAAAPAAAAAAAAAAAAAAAA
AAAAIoEAABkcnMvZG93bnJldi54bWxQS wUGAAAAAAQABADzAAAAmQUAAAA
"><v:textbox style="mso-next-textbox:#Pole tekstowe 6"><w:txbxContent><w:p wsp:rsidR="00BF24EC"

wsp:rsidRPr="007D4E44" wsp:rsidRDefault="00BF24EC"
wsp:rsidP="00573A78"><w:pPr><w:rPr><w:rFonts w:ascii="Calibri" w:h-ansi="Calibri" w:cs="Calibri"/><wx:font wx:val="Calibri"/><w:sz w:val="14"/><w:sz-cs w:val="14"/></w:rPr></w:pPr><w:r wsp:rsidRPr="007D4E44"><w:rPr><w:rFonts w:ascii="Calibri" w:h-ansi="Calibri" w:cs="Calibri"/><wx:font wx:val="Calibri"/><w:sz w:val="14"/><w:sz-cs w:val="14"/></w:rPr><w:t>Deklaracja
</w:t></w:r><w:r><w:rPr><w:rFonts w:ascii="Calibri" w:h-ansi="Calibri" w:cs="Calibri"/><wx:font wx:val="Calibri"/><w:sz w:val="14"/><w:sz-cs w:val="14"/></w:rPr><w:t>o </w:t></w:r><w:r wsp:rsidRPr="007D4E44"><w:rPr><w:rFonts w:ascii="Calibri" w:h-ansi="Calibri" w:cs="Calibri"/><wx:font wx:val="Calibri"/><w:sz w:val="14"/><w:sz-cs w:val="14"/></w:rPr><w:t>wysokości opłaty za go</w:t></w:r><w:r><w:rPr><w:rFonts w:ascii="Calibri" w:h-ansi="Calibri" w:cs="Calibri"/><wx:font wx:val="Calibri"/><w:sz w:val="14"/><w:sz-cs w:val="14"/></w:rPr><w:t>spodarowanie odpadami komunalnymi</w:t></w:r></w:p></w:txbxContent></v:textbox></v:shape></w:pict></w:r><w:r wsp:rsidR="00573A78" wsp:rsidRPr="00071F5A"><w:rPr><w:rFonts w:ascii="Calibri" w:h-ansi="Calibri" w:cs="Calibri"/><wx:font wx:val="Calibri"/><w:sz w:val="18"/><w:sz-cs w:val="18"/></w:rPr><w:t>Pola jasne wypełnia właściciel nieruchomości, należy wypełnić drukowanymi literami, kolorem czarnym lub granatowym</w:t></w:r></w:p><w:tbl><w:tblPr><w:tblW w:w="9968" w:type="dxa"/><w:jc w:val="center"/><w:tblBorders><w:top w:val="single" w:sz="18" wx:bdrwidth="45" w:space="0" w:color="auto"/><w:left w:val="single" w:sz="18" wx:bdrwidth="45" w:space="0" w:color="auto"/><w:bottom w:val="single" w:sz="18" wx:bdrwidth="45" w:space="0" w:color="auto"/><w:right w:val="single" w:sz="18" wx:bdrwidth="45" w:space="0" w:color="auto"/><w:insideH w:val="single" w:sz="4" wx:bdrwidth="10" w:space="0" w:color="auto"/><w:insideV w:val="single" w:sz="4" wx:bdrwidth="10" w:space="0" w:color="auto"/></w:tblBorders><w:tblLayout w:type="Fixed"/><w:tblLook w:val="01E0"/></w:tblPr><w:tblGrid><w:gridCol w:w="49"/><w:gridCol w:w="194"/><w:gridCol w:w="1955"/><w:gridCol w:w="548"/><w:gridCol w:w="140"/><w:gridCol w:w="427"/><w:gridCol w:w="989"/><w:gridCol w:w="425"/><w:gridCol w:w="425"/><w:gridCol w:w="1276"/><w:gridCol w:w="231"/><w:gridCol w:w="55"/><w:gridCol w:w="284"/><w:gridCol w:w="706"/><w:gridCol w:w="215"/><w:gridCol w:w="1995"/><w:gridCol w:w="54"/></w:tblGrid><w:tr wsp:rsidR="00573A78" wsp:rsidRPr="00E20E71" wsp:rsidTr="0000325B"><w:trPr><w:gridBefore w:val="1"/><w:wBefore w:w="49" w:type="dxa"/><w:jc w:val="center"/></w:trPr><w:tc><w:tcPr><w:tcW w:w="9919"

w:type="dxa"/><w:gridSpan w:val="16"/><w:tcBorders><w:top w:val="single" w:sz="12" wx:bdrwidth="30" w:space="0" w:color="auto"/><w:left w:val="single" w:sz="12" wx:bdrwidth="30" w:space="0" w:color="auto"/><w:bottom w:val="single" w:sz="4" wx:bdrwidth="10" w:space="0" w:color="auto"/><w:right w:val="single" w:sz="12" wx:bdrwidth="30" w:space="0" w:color="auto"/></w:tcBorders><w:shd w:val="clear" w:color="auto" w:fill="D9D9D9"/></w:tcPr><w:p wsp:rsidR="004A4A0E" wsp:rsidRPr="00F42E47" wsp:rsidRDefault="004A4A0E" wsp:rsidP="0000325B"><w:pPr><w:shd w:val="clear" w:color="auto" w:fill="D9D9D9"/><w:jc w:val="both"/><w:rPr><w:rFonts w:ascii="Calibri" w:h-ansi="Calibri" w:cs="Calibri"/><wx:font wx:val="Calibri"/><w:sz w:val="12"/><w:sz-cs w:val="18"/></w:rPr></w:pPr></w:p><w:p wsp:rsidR="00F42E47" wsp:rsidRPr="00707B16" wsp:rsidRDefault="00906F13" wsp:rsidP="00707B16"><w:pPr><w:shd w:val="clear" w:color="auto" w:fill="D9D9D9"/><w:tabs><w:tab w:val="left" w:pos="2292"/></w:tabs><w:jc w:val="both"/><w:rPr><w:b/><w:b-cs/><w:sz w:val="28"/></w:rPr></w:pPr><w:r wsp:rsidRPr="00A82A7F"><w:rPr><w:rFonts w:ascii="Calibri" w:h-ansi="Calibri" w:cs="Calibri"/><wx:font wx:val="Calibri"/><w:sz w:val="18"/><w:sz-cs w:val="18"/></w:rPr><w:t>Podstawa prawna:</w:t></w:r><w:r><w:rPr><w:rFonts w:ascii="Calibri" w:h-ansi="Calibri" w:cs="Calibri"/><wx:font wx:val="Calibri"/><w:b/><w:sz w:val="18"/><w:sz-cs w:val="18"/></w:rPr><w:t> </w:t></w:r><w:r wsp:rsidR="00A82A7F"><w:rPr><w:rFonts w:ascii="Calibri" w:h-ansi="Calibri" w:cs="Calibri"/><wx:font wx:val="Calibri"/><w:b/><w:sz w:val="18"/><w:sz-cs w:val="18"/></w:rPr><w:t> </w:t></w:r><w:r wsp:rsidR="000A19BB"><w:rPr><w:rFonts w:ascii="Calibri" w:h-ansi="Calibri" w:cs="Calibri"/><wx:font wx:val="Calibri"/><w:b/><w:sz w:val="18"/><w:sz-cs w:val="18"/></w:rPr><w:t>Ustawa z </w:t></w:r><w:r wsp:rsidR="00573A78" wsp:rsidRPr="00F42E47"><w:rPr><w:rFonts w:ascii="Calibri" w:h-ansi="Calibri" w:cs="Calibri"/><wx:font wx:val="Calibri"/><w:b/><w:sz w:val="18"/><w:sz-cs w:val="18"/></w:rPr><w:t>dnia 13 września 1996r. o utrzymaniu czystości i porządku w gminach</w:t></w:r><w:r wsp:rsidR="00573A78" wsp:rsidRPr="00F42E47"><w:rPr><w:rFonts w:ascii="Calibri" w:h-ansi="Calibri" w:cs="Calibri"/><wx:font wx:val="Calibri"/><w:b/><w:sz w:val="20"/><w:sz-cs w:val="18"/></w:rPr><w:t> </w:t></w:r><w:r wsp:rsidR="00573A78" wsp:rsidRPr="00F42E47"><w:rPr><w:rFonts w:ascii="Calibri" w:h-ansi="Calibri" w:cs="Calibri"/><wx:font wx:val="Calibri"/><w:b/><w:sz-cs w:val="22"/></w:rPr><w:t> </w:t></w:r><w:r wsp:rsidR="00573A78"

wsp:rsidRPr="00F42E47"><w:rPr><w:rFonts w:ascii="Calibri" w:h-ansi="Calibri" w:cs="Calibri"/><wx:font wx:val="Calibri"/><w:b/><w:sz w:val="20"/><w:sz-cs w:val="18"/></w:rPr><w:t> </w:t></w:r><w:r wsp:rsidR="00573A78" wsp:rsidRPr="00F42E47"><w:rPr><w:rFonts w:ascii="Calibri" w:h-ansi="Calibri" w:cs="Calibri"/><wx:font wx:val="Calibri"/><w:b/><w:sz-cs w:val="22"/></w:rPr><w:t> </w:t></w:r><w:r wsp:rsidR="00573A78" wsp:rsidRPr="00F42E47"><w:rPr><w:b/><w:b-cs/><w:sz w:val="28"/></w:rPr><w:t> </w:t></w:r></w:p><w:p wsp:rsidR="00ED0B42" wsp:rsidRDefault="00F42E47" wsp:rsidP="0000325B"><w:pPr><w:shd w:val="clear" w:color="auto" w:fill="D9D9D9"/><w:tabs><w:tab w:val="left" w:pos="2279"/></w:tabs><w:rPr><w:rFonts w:ascii="Calibri" w:h-ansi="Calibri" w:cs="Calibri"/><wx:font wx:val="Calibri"/><w:b/><w:sz w:val="18"/><w:sz-cs w:val="18"/></w:rPr></w:pPr><w:r wsp:rsidRPr="00A82A7F"><w:rPr><w:rFonts w:ascii="Calibri" w:h-ansi="Calibri" w:cs="Calibri"/><wx:font wx:val="Calibri"/><w:sz w:val="18"/><w:sz-cs w:val="18"/></w:rPr><w:t>Składający:</w:t></w:r><w:r wsp:rsidR="00A82A7F"><w:rPr><w:rFonts w:ascii="Calibri" w:h-ansi="Calibri" w:cs="Calibri"/><wx:font wx:val="Calibri"/><w:b/><w:sz w:val="18"/><w:sz-cs w:val="18"/></w:rPr><w:t></w:t></w:r><w:r wsp:rsidR="00ED0B42"><w:rPr><w:rFonts w:ascii="Calibri" w:h-ansi="Calibri" w:cs="Calibri"/><wx:font wx:val="Calibri"/><w:b/><w:sz w:val="18"/><w:sz-cs w:val="18"/></w:rPr><w:t>Właściciele nieruchomości, na których zamieszkują mieszkańcy, właściciele nieruchomości, na </w:t></w:r></w:p><w:p wsp:rsidR="00ED0B42" wsp:rsidRDefault="00ED0B42" wsp:rsidP="0000325B"><w:pPr><w:shd w:val="clear" w:color="auto" w:fill="D9D9D9"/><w:tabs><w:tab w:val="left" w:pos="2279"/></w:tabs><w:rPr><w:rFonts w:ascii="Calibri" w:h-ansi="Calibri" w:cs="Calibri"/><wx:font wx:val="Calibri"/><w:b/><w:sz w:val="18"/><w:sz-cs w:val="18"/></w:rPr></w:pPr><w:r><w:rPr><w:rFonts w:ascii="Calibri" w:h-ansi="Calibri" w:cs="Calibri"/><wx:font wx:val="Calibri"/><w:b/><w:sz w:val="18"/><w:sz-cs w:val="18"/></w:rPr><w:t></w:t></w:r><w:r wsp:rsidR="00B30871"><w:rPr><w:rFonts w:ascii="Calibri" w:h-ansi="Calibri" w:cs="Calibri"/><wx:font wx:val="Calibri"/><w:b/><w:sz w:val="18"/><w:sz-cs w:val="18"/></w:rPr><w:t>k</w:t></w:r><w:r><w:rPr><w:rFonts w:ascii="Calibri" w:h-ansi="Calibri" w:cs="Calibri"/><wx:font wx:val="Calibri"/><w:b/><w:sz w:val="18"/><w:sz-cs w:val="18"/></w:rPr><w:t>tórych nie zamieszkują mieszkańcy, a powstają

odpady komunalne, właściciele nieruchomości w </w:t></w:r></w:p><w:p
wsp:rsidR="00C44150" wsp:rsidRDefault="00ED0B42"
wsp:rsidP="0000325B"><w:pPr><w:shd w:val="clear" w:color="auto"
w:fill="D9D9D9"/><w:tabs><w:tab w:val="left"
w:pos="2279"/></w:tabs><w:rPr><w:rFonts w:ascii="Calibri" w:h-
ansi="Calibri" w:cs="Calibri"/><wx:font wx:val="Calibri"/><w:b/><w:sz
w:val="18"/><w:sz-cs
w:val="18"/></w:rPr></w:pPr><w:r><w:rPr><w:rFonts w:ascii="Calibri"
w:h-ansi="Calibri" w:cs="Calibri"/><wx:font wx:val="Calibri"/><w:b/><w:sz
w:val="18"/><w:sz-cs w:val="18"/></w:rPr><w:t>
części zamieszkałych, a w części niezamieszkałych oraz</w:t></w:r><w:r
wsp:rsidR="00C44150"><w:rPr><w:rFonts w:ascii="Calibri" w:h-ansi="Calibri"
w:cs="Calibri"/><wx:font wx:val="Calibri"/><w:b/><w:sz
w:val="18"/><w:sz-cs w:val="18"/></w:rPr><w:t> od
właściciel</w:t></w:r><w:r wsp:rsidR="00524A5D"><w:rPr><w:rFonts
w:ascii="Calibri" w:h-ansi="Calibri" w:cs="Calibri"/><wx:font
wx:val="Calibri"/><w:b/><w:sz w:val="18"/><w:sz-cs
w:val="18"/></w:rPr><w:t>i</w:t></w:r><w:r
wsp:rsidR="00C44150"><w:rPr><w:rFonts w:ascii="Calibri" w:h-ansi="Calibri"
w:cs="Calibri"/><wx:font wx:val="Calibri"/><w:b/><w:sz
w:val="18"/><w:sz-cs w:val="18"/></w:rPr><w:t> domku letniskowego
na</w:t></w:r><w:r><w:rPr><w:rFonts w:ascii="Calibri" w:h-ansi="Calibri"
w:cs="Calibri"/><wx:font wx:val="Calibri"/><w:b/><w:sz
w:val="18"/><w:sz-cs w:val="18"/></w:rPr><w:t> </w:t></w:r><w:r
wsp:rsidR="00C44150"><w:rPr><w:rFonts w:ascii="Calibri" w:h-ansi="Calibri"
w:cs="Calibri"/><wx:font wx:val="Calibri"/><w:b/><w:sz
w:val="18"/><w:sz-cs w:val="18"/></w:rPr><w:t>
</w:t></w:r></w:p><w:p wsp:rsidR="00BE0945" wsp:rsidRPr="00F42E47"
wsp:rsidRDefault="00C44150" wsp:rsidP="0000325B"><w:pPr><w:shd
w:val="clear" w:color="auto" w:fill="D9D9D9"/><w:tabs><w:tab w:val="left"
w:pos="2279"/></w:tabs><w:rPr><w:rFonts w:ascii="Calibri" w:h-
ansi="Calibri" w:cs="Calibri"/><wx:font wx:val="Calibri"/><w:b/><w:sz
w:val="18"/><w:sz-cs
w:val="18"/></w:rPr></w:pPr><w:r><w:rPr><w:rFonts w:ascii="Calibri"
w:h-ansi="Calibri" w:cs="Calibri"/><wx:font wx:val="Calibri"/><w:b/><w:sz
w:val="18"/><w:sz-cs w:val="18"/></w:rPr><w:t>
</w:t></w:r><w:r wsp:rsidR="00ED0B42"><w:rPr><w:rFonts
w:ascii="Calibri" w:h-ansi="Calibri" w:cs="Calibri"/><wx:font
wx:val="Calibri"/><w:b/><w:sz w:val="18"/><w:sz-cs
w:val="18"/></w:rPr><w:t>nieruchomości</w:t></w:r><w:r><w:rPr><w:rF
onts w:ascii="Calibri" w:h-ansi="Calibri" w:cs="Calibri"/><wx:font
wx:val="Calibri"/><w:b/><w:sz w:val="18"/><w:sz-cs
w:val="18"/></w:rPr><w:t> wykorzystywanej na cele rekreacyjno -

wypoczynkowe na terenie Gminy Bestwina </w:t></w:r><w:r
wsp:rsidR="00ED0B42"><w:rPr><w:rFonts w:ascii="Calibri" w:h-ansi="Calibri"
w:cs="Calibri"/><wx:font wx:val="Calibri"/><w:b/><w:sz
w:val="18"/><w:sz-cs w:val="18"/></w:rPr><w:t>
</w:t></w:r></w:p><w:p wsp:rsidR="00BE0945" wsp:rsidRPr="00707B16"
wsp:rsidRDefault="00ED0B42"
wsp:rsidP="00D640EA"><w:pPr><w:rPr><w:rFonts w:ascii="Calibri" w:h-
ansi="Calibri" w:cs="Calibri"/><wx:font wx:val="Calibri"/><w:b/><w:sz
w:val="18"/><w:sz-cs
w:val="18"/></w:rPr></w:pPr><w:r><w:rPr><w:rFonts w:ascii="Calibri"
w:h-ansi="Calibri" w:cs="Calibri"/><wx:font wx:val="Calibri"/><w:sz
w:val="18"/><w:sz-cs w:val="18"/></w:rPr><w:t>Nazwa i adres siedziby
o</w:t></w:r><w:r wsp:rsidR="00A82A7F"
wsp:rsidRPr="00A82A7F"><w:rPr><w:rFonts w:ascii="Calibri" w:h-
ansi="Calibri" w:cs="Calibri"/><wx:font wx:val="Calibri"/><w:sz
w:val="18"/><w:sz-cs
w:val="18"/></w:rPr><w:t>rgan</w:t></w:r><w:r><w:rPr><w:rFonts
w:ascii="Calibri" w:h-ansi="Calibri" w:cs="Calibri"/><wx:font
wx:val="Calibri"/><w:sz w:val="18"/><w:sz-cs
w:val="18"/></w:rPr><w:t>u</w:t></w:r><w:r wsp:rsidR="00A82A7F"
wsp:rsidRPr="00A82A7F"><w:rPr><w:rFonts w:ascii="Calibri" w:h-
ansi="Calibri" w:cs="Calibri"/><wx:font wx:val="Calibri"/><w:sz
w:val="18"/><w:sz-cs w:val="18"/></w:rPr><w:t>:</w:t></w:r><w:r
wsp:rsidR="00A82A7F"><w:rPr><w:rFonts w:ascii="Calibri" w:h-ansi="Calibri"
w:cs="Calibri"/><wx:font wx:val="Calibri"/><w:sz w:val="18"/><w:sz-cs
w:val="18"/></w:rPr><w:t> </w:t></w:r><w:r><w:rPr><w:rFonts
w:ascii="Calibri" w:h-ansi="Calibri" w:cs="Calibri"/><wx:font
wx:val="Calibri"/><w:sz w:val="18"/><w:sz-cs w:val="18"/></w:rPr><w:t>
</w:t></w:r><w:r wsp:rsidR="00A82A7F"><w:rPr><w:rFonts
w:ascii="Calibri" w:h-ansi="Calibri" w:cs="Calibri"/><wx:font
wx:val="Calibri"/><w:sz w:val="18"/><w:sz-cs w:val="18"/></w:rPr><w:t>
</w:t></w:r><w:r><w:rPr><w:rFonts w:ascii="Calibri" w:h-ansi="Calibri"
w:cs="Calibri"/><wx:font wx:val="Calibri"/><w:sz w:val="18"/><w:sz-cs
w:val="18"/></w:rPr><w:t> </w:t></w:r><w:r wsp:rsidR="00A82A7F"
wsp:rsidRPr="00A82A7F"><w:rPr><w:rFonts w:ascii="Calibri" w:h-
ansi="Calibri" w:cs="Calibri"/><wx:font wx:val="Calibri"/><w:b/><w:sz
w:val="18"/><w:sz-cs w:val="18"/></w:rPr><w:t>Wójt Gminy
Bestwina</w:t></w:r><w:r><w:rPr><w:rFonts w:ascii="Calibri" w:h-
ansi="Calibri" w:cs="Calibri"/><wx:font wx:val="Calibri"/><w:b/><w:sz
w:val="18"/><w:sz-cs w:val="18"/></w:rPr><w:t>, ul. Krakowska 111, 43-
512 Bestwina</w:t></w:r></w:p><w:p wsp:rsidR="004A4A0E"
wsp:rsidRDefault="00573A78" wsp:rsidP="00835D59"><w:pPr><w:jc
w:val="both"/><w:rPr><w:rFonts w:ascii="Calibri" w:h-ansi="Calibri"

w:cs="Calibri"/><wx:font wx:val="Calibri"/><w:b/><w:sz
w:val="18"/><w:sz-cs w:val="18"/></w:rPr></w:pPr><w:r
wsp:rsidRPr="00A82A7F"><w:rPr><w:rFonts w:ascii="Calibri" w:h-
ansi="Calibri" w:cs="Calibri"/><wx:font wx:val="Calibri"/><w:sz
w:val="18"/><w:sz-cs w:val="18"/></w:rPr><w:t>Miejsce
składania:</w:t></w:r><w:r wsp:rsidRPr="00F42E47"><w:rPr><w:rFonts
w:ascii="Calibri" w:h-ansi="Calibri" w:cs="Calibri"/><wx:font
wx:val="Calibri"/><w:b/><w:sz w:val="18"/><w:sz-cs
w:val="18"/></w:rPr><w:t> </w:t></w:r><w:r
wsp:rsidR="00A82A7F"><w:rPr><w:rFonts w:ascii="Calibri" w:h-ansi="Calibri"
w:cs="Calibri"/><wx:font wx:val="Calibri"/><w:b/><w:sz
w:val="18"/><w:sz-cs w:val="18"/></w:rPr><w:t>
</w:t></w:r><w:r wsp:rsidRPr="00F42E47"><w:rPr><w:rFonts
w:ascii="Calibri" w:h-ansi="Calibri" w:cs="Calibri"/><wx:font
wx:val="Calibri"/><w:b/><w:sz w:val="18"/><w:sz-cs
w:val="18"/></w:rPr><w:t>Urząd Gminy Bestwina, ul. Krakowska 111, 43-512
Bestwina</w:t></w:r></w:p><w:p wsp:rsidR="00BE0945"
wsp:rsidRPr="000538DE" wsp:rsidRDefault="00BE0945"
wsp:rsidP="00835D59"><w:pPr><w:jc w:val="both"/><w:rPr><w:rFonts
w:ascii="Calibri" w:h-ansi="Calibri" w:cs="Calibri"/><wx:font
wx:val="Calibri"/><w:sz w:val="18"/><w:sz-cs
w:val="18"/></w:rPr></w:pPr></w:p></w:tr><w:tr
wsp:rsidR="00573A78" wsp:rsidRPr="00E20E71"
wsp:rsidTr="0000325B"><w:trPr><w:gridBefore w:val="1"/><w:wBefore
w:w="49" w:type="dxa"/><w:trHeight w:val="324"/><w:jc
w:val="center"/></w:trPr><w:tc><w:tcPr><w:tcW w:w="9919"
w:type="dxa"/><w:gridSpan w:val="16"/><w:tcBorders><w:top
w:val="single" w:sz="4" wx:bdrwidth="10" w:space="0"
w:color="auto"/><w:left w:val="single" w:sz="12" wx:bdrwidth="30"
w:space="0" w:color="auto"/><w:bottom w:val="single" w:sz="4"
wx:bdrwidth="10" w:space="0" w:color="auto"/><w:right w:val="single"
w:sz="12" wx:bdrwidth="30" w:space="0"
w:color="auto"/></w:tcBorders><w:shd w:val="clear" w:color="auto"
w:fill="D9D9D9"/></w:tcPr><w:p wsp:rsidR="00C73861"
wsp:rsidRDefault="00835D59" wsp:rsidP="008B6495"><w:pPr><w:jc
w:val="both"/><w:rPr><w:rFonts w:ascii="Calibri" w:h-ansi="Calibri"
w:cs="Calibri"/><wx:font wx:val="Calibri"/><w:i/><w:color
w:val="000000"/><w:sz w:val="16"/><w:sz-cs
w:val="16"/></w:rPr></w:pPr><w:r><w:rPr><w:rFonts w:ascii="Calibri"
w:h-ansi="Calibri" w:cs="Calibri"/><wx:font wx:val="Calibri"/><w:b/><w:sz
w:val="22"/><w:sz-cs w:val="22"/></w:rPr><w:t>A. </w:t></w:r><w:r
wsp:rsidR="00573A78" wsp:rsidRPr="000538DE"><w:rPr><w:rFonts
w:ascii="Calibri" w:h-ansi="Calibri" w:cs="Calibri"/><wx:font

wx:val="Calibri"/><w:b/><w:sz w:val="22"/><w:sz-cs
w:val="22"/></w:rPr><w:t>OBOWIĄZEK ZŁOŻENIA
DEKLARACJI</w:t></w:r><w:r wsp:rsidR="00573A78"><w:rPr><w:rFonts
w:ascii="Calibri" w:h-ansi="Calibri" w:cs="Calibri"/><wx:font
wx:val="Calibri"/><w:b/><w:sz w:val="20"/><w:sz-cs
w:val="20"/></w:rPr><w:t> </w:t></w:r><w:r wsp:rsidR="00573A78"
wsp:rsidRPr="00E20E71"><w:rPr><w:rFonts w:ascii="Calibri" w:h-
ansi="Calibri" w:cs="Calibri"/><wx:font wx:val="Calibri"/><w:sz
w:val="18"/><w:sz-cs w:val="18"/></w:rPr><w:t> </w:t></w:r><w:r
wsp:rsidR="00C73861"><w:rPr><w:rFonts w:ascii="Calibri" w:h-ansi="Calibri"
w:cs="Calibri"/><wx:font wx:val="Calibri"/><w:sz w:val="18"/><w:sz-cs
w:val="18"/></w:rPr><w:t> </w:t></w:r><w:r wsp:rsidR="00573A78"
wsp:rsidRPr="000765CD"><w:rPr><w:rFonts w:ascii="Calibri" w:h-
ansi="Calibri" w:cs="Calibri"/><wx:font wx:val="Calibri"/><w:i/><w:color
w:val="000000"/><w:sz w:val="16"/><w:sz-cs
w:val="16"/></w:rPr><w:t>(zaznaczyć właści</w:t></w:r><w:r
wsp:rsidR="008B6495"><w:rPr><w:rFonts w:ascii="Calibri" w:h-ansi="Calibri"
w:cs="Calibri"/><wx:font wx:val="Calibri"/><w:i/><w:color
w:val="000000"/><w:sz w:val="16"/><w:sz-cs
w:val="16"/></w:rPr><w:t>iwy kwadrat i wpisać żądane dane oraz
w przypadku korekty podać </w:t></w:r><w:r
wsp:rsidR="00C73861"><w:rPr><w:rFonts w:ascii="Calibri" w:h-ansi="Calibri"
w:cs="Calibri"/><wx:font wx:val="Calibri"/><w:i/><w:color
w:val="000000"/><w:sz w:val="16"/><w:sz-cs w:val="16"/></w:rPr><w:t>
</w:t></w:r></w:p><w:p wsp:rsidR="00573A78" wsp:rsidRPr="00E20E71"
wsp:rsidRDefault="00C73861" wsp:rsidP="008B6495"><w:pPr><w:jc
w:val="both"/><w:rPr><w:rFonts w:ascii="Calibri" w:h-ansi="Calibri"
w:cs="Calibri"/><wx:font wx:val="Calibri"/><w:b/><w:sz
w:val="20"/><w:sz-cs
w:val="20"/></w:rPr></w:pPr><w:r><w:rPr><w:rFonts w:ascii="Calibri"
w:h-ansi="Calibri" w:cs="Calibri"/><wx:font wx:val="Calibri"/><w:b/><w:sz
w:val="22"/><w:sz-cs w:val="22"/></w:rPr><w:t>
</w:t></w:r><w:r wsp:rsidR="008B6495"><w:rPr><w:rFonts
w:ascii="Calibri" w:h-ansi="Calibri" w:cs="Calibri"/><wx:font
wx:val="Calibri"/><w:i/><w:color w:val="000000"/><w:sz
w:val="16"/><w:sz-cs w:val="16"/></w:rPr><w:t>uzasadnienie jej przyczyny
- art.81 ustawy Ordynacja podatkowa </w:t></w:r><w:r
wsp:rsidR="00573A78" wsp:rsidRPr="000765CD"><w:rPr><w:rFonts
w:ascii="Arial" w:h-ansi="Arial" w:cs="Arial"/><wx:font
wx:val="Arial"/><w:i/><w:color w:val="000000"/><w:sz w:val="16"/><w:sz-
cs w:val="16"/></w:rPr><w:t>)</w:t></w:r></w:p></w:tc></w:tr><w:tr
wsp:rsidR="00573A78" wsp:rsidRPr="00E20E71"
wsp:rsidTr="00BC53DB"><w:trPr><w:gridBefore w:val="1"/><w:wBefore

w:w="49" w:type="dxa"/><w:trHeight w:val="989"/><w:jc
w:val="center"/></w:trPr><w:tc><w:tcPr><w:tcW w:w="9919"
w:type="dxa"/><w:gridSpan w:val="16"/><w:tcBorders><w:top
w:val="single" w:sz="4" wx:bdrwidth="10" w:space="0"
w:color="auto"/><w:left w:val="single" w:sz="12" wx:bdrwidth="30"
w:space="0" w:color="auto"/><w:bottom w:val="single" w:sz="4"
wx:bdrwidth="10" w:space="0" w:color="auto"/><w:right w:val="single"
w:sz="12" wx:bdrwidth="30" w:space="0"
w:color="auto"/></w:tcBorders></w:tcPr><w:p wsp:rsidR="00F227C8"
wsp:rsidRDefault="002D24C5" wsp:rsidP="00D640EA"><w:pPr><w:jc
w:val="both"/><w:rPr><w:rFonts w:ascii="Calibri" w:h-ansi="Calibri"
w:cs="Calibri"/><wx:font wx:val="Calibri"/><w:sz w:val="16"/><w:sz-cs
w:val="16"/></w:rPr></w:pPr><w:r
wsp:rsidRPr="00C2555C"><w:rPr><w:rFonts w:ascii="Calibri" w:h-
ansi="Calibri" w:cs="Calibri"/><wx:font wx:val="Calibri"/><w:sz
w:val="16"/><w:sz-cs w:val="16"/></w:rPr><w:t>1.</w:t></w:r><w:r
wsp:rsidR="005956EB"><w:rPr><w:rFonts w:ascii="Calibri" w:h-ansi="Calibri"
w:cs="Calibri"/><wx:font wx:val="Calibri"/><w:sz w:val="16"/><w:sz-cs
w:val="16"/></w:rPr><w:t> </w:t></w:r><w:r
wsp:rsidR="00F227C8"><w:rPr><w:rFonts w:ascii="Calibri" w:h-ansi="Calibri"
w:cs="Calibri"/><wx:font wx:val="Calibri"/><w:sz w:val="16"/><w:sz-cs
w:val="16"/></w:rPr><w:t>OKOLICZNOŚCI POWODUJĄCE OBOWIĄZEK
ZŁOŻENIA DEKLARACJI</w:t></w:r></w:p><w:p wsp:rsidR="002D24C5"
wsp:rsidRDefault="008B6495" wsp:rsidP="00D640EA"><w:pPr><w:jc
w:val="both"/><w:rPr><w:rFonts w:ascii="Calibri" w:h-ansi="Calibri"
w:cs="Calibri"/><wx:font
wx:val="Calibri"/></w:rPr></w:pPr><w:r><w:rPr><w:rFonts w:ascii="Calibri"
w:h-ansi="Calibri" w:cs="Calibri"/><wx:font wx:val="Calibri"/><w:sz
w:val="16"/><w:sz-cs w:val="16"/></w:rPr><w:t> </w:t></w:r><w:r
wsp:rsidR="00740FDE"><w:rPr><w:rFonts w:ascii="Calibri" w:h-ansi="Calibri"
w:cs="Calibri"/><wx:font wx:val="Calibri"/><w:sz w:val="16"/><w:sz-cs
w:val="16"/></w:rPr><w:t> </w:t></w:r><w:r
wsp:rsidR="00F227C8"><w:rPr><w:rFonts w:ascii="Calibri" w:h-ansi="Calibri"
w:cs="Calibri"/><wx:font wx:val="Calibri"/><w:sz w:val="16"/><w:sz-cs
w:val="16"/></w:rPr><w:t> </w:t></w:r><w:r wsp:rsidR="00FF6522"
wsp:rsidRPr="00345757"><w:rPr><w:rFonts w:ascii="Calibri" w:h-
ansi="Calibri" w:cs="Calibri"/><wx:font wx:val="Calibri"/><w:sz-cs
w:val="22"/></w:rPr><w:sym w:font="Symbol" w:char="F0F0"/></w:r><w:r
wsp:rsidR="00FF6522"><w:rPr><w:rFonts w:ascii="Calibri" w:h-ansi="Calibri"
w:cs="Calibri"/><wx:font wx:val="Calibri"/><w:sz w:val="20"/><w:sz-cs
w:val="20"/></w:rPr><w:t> </w:t></w:r><w:r
wsp:rsidR="00345757"><w:rPr><w:rFonts w:ascii="Calibri" w:h-ansi="Calibri"
w:cs="Calibri"/><wx:font wx:val="Calibri"/><w:sz w:val="20"/><w:sz-cs

w:val="20"/></w:rPr><w:t> </w:t></w:r><w:r
wsp:rsidR="00573A78"><w:rPr><w:rFonts w:ascii="Calibri" w:h-ansi="Calibri"
w:cs="Calibri"/><wx:font wx:val="Calibri"/><w:sz w:val="20"/><w:sz-cs
w:val="20"/></w:rPr><w:t>P</w:t></w:r><w:r wsp:rsidR="00573A78"
wsp:rsidRPr="00223FB9"><w:rPr><w:rFonts w:ascii="Calibri" w:h-
ansi="Calibri" w:cs="Calibri"/><wx:font wx:val="Calibri"/><w:sz
w:val="20"/><w:sz-cs w:val="20"/></w:rPr><w:t>ierwsza
deklaracja</w:t></w:r><w:r wsp:rsidR="00573A78"><w:rPr><w:rFonts
w:ascii="Calibri" w:h-ansi="Calibri" w:cs="Calibri"/><wx:font
wx:val="Calibri"/><w:sz w:val="22"/><w:sz-cs w:val="22"/></w:rPr><w:t>
</w:t></w:r><w:r wsp:rsidR="00F227C8"><w:rPr><w:rFonts
w:ascii="Calibri" w:h-ansi="Calibri" w:cs="Calibri"/><wx:font
wx:val="Calibri"/><w:sz w:val="22"/><w:sz-cs
w:val="22"/></w:rPr><w:t>¹</w:t></w:r><w:r
wsp:rsidR="00573A78"><w:rPr><w:rFonts w:ascii="Calibri" w:h-ansi="Calibri"
w:cs="Calibri"/><wx:font wx:val="Calibri"/><w:sz w:val="22"/><w:sz-cs
w:val="22"/></w:rPr><w:t> </w:t></w:r><w:r
wsp:rsidR="00C5275E"><w:rPr><w:rFonts w:ascii="Calibri" w:h-ansi="Calibri"
w:cs="Calibri"/><wx:font wx:val="Calibri"/><w:sz w:val="22"/><w:sz-cs
w:val="22"/></w:rPr><w:t> </w:t></w:r><w:r
wsp:rsidR="002A39B2"><w:rPr><w:rFonts w:ascii="Calibri" w:h-ansi="Calibri"
w:cs="Calibri"/><wx:font wx:val="Calibri"/><w:sz w:val="22"/><w:sz-cs
w:val="22"/></w:rPr><w:t> </w:t></w:r></w:p><w:p
wsp:rsidR="00573A78" wsp:rsidRPr="00F227C8" wsp:rsidRDefault="005956EB"
wsp:rsidP="002D24C5"><w:pPr><w:jc w:val="both"/><w:rPr><w:rFonts
w:ascii="Calibri" w:h-ansi="Calibri" w:cs="Calibri"/><wx:font
wx:val="Calibri"/><w:sz w:val="20"/><w:sz-cs
w:val="20"/></w:rPr></w:pPr><w:r><w:rPr><w:rFonts w:ascii="Calibri"
w:h-ansi="Calibri" w:cs="Calibri"/><wx:font wx:val="Calibri"/><w:sz-cs
w:val="22"/></w:rPr><w:t> </w:t></w:r><w:r
wsp:rsidR="008B6495"><w:rPr><w:rFonts w:ascii="Calibri" w:h-ansi="Calibri"
w:cs="Calibri"/><wx:font wx:val="Calibri"/><w:sz-cs
w:val="22"/></w:rPr><w:t> </w:t></w:r><w:r wsp:rsidR="00FF6522"
wsp:rsidRPr="00345757"><w:rPr><w:rFonts w:ascii="Calibri" w:h-
ansi="Calibri" w:cs="Calibri"/><wx:font wx:val="Calibri"/><w:sz-cs
w:val="22"/></w:rPr><w:sym w:font="Symbol" w:char="F0F0"/></w:r><w:r
wsp:rsidR="002A39B2"><w:rPr><w:rFonts w:ascii="Calibri" w:h-ansi="Calibri"
w:cs="Calibri"/><wx:font wx:val="Calibri"/><w:sz-cs
w:val="22"/></w:rPr><w:t> </w:t></w:r><w:r
wsp:rsidR="00F227C8"><w:rPr><w:rFonts w:ascii="Calibri" w:h-ansi="Calibri"
w:cs="Calibri"/><wx:font wx:val="Calibri"/><w:sz w:val="20"/><w:sz-cs
w:val="20"/></w:rPr><w:t>Nowa deklaracja ²</w:t></w:r></w:p><w:p
wsp:rsidR="008B6495" wsp:rsidRPr="00223FB9" wsp:rsidRDefault="005956EB"

wsp:rsidP="00F227C8"><w:pPr><w:rPr><w:rFonts w:ascii="Calibri" w:h-ansi="Calibri" w:cs="Calibri"/><wx:font wx:val="Calibri"/><w:sz w:val="20"/><w:sz-cs w:val="20"/></w:rPr></w:pPr><w:r><w:rPr><w:rFonts w:ascii="Calibri" w:h-ansi="Calibri" w:cs="Calibri"/><wx:font wx:val="Calibri"/><w:sz-cs w:val="22"/></w:rPr><w:t> </w:t></w:r><w:r wsp:rsidR="008B6495"><w:rPr><w:rFonts w:ascii="Calibri" w:h-ansi="Calibri" w:cs="Calibri"/><wx:font wx:val="Calibri"/><w:sz-cs w:val="22"/></w:rPr><w:t> </w:t></w:r><w:r wsp:rsidR="00FF6522" wsp:rsidRPr="00345757"><w:rPr><w:rFonts w:ascii="Calibri" w:h-ansi="Calibri" w:cs="Calibri"/><wx:font wx:val="Calibri"/><w:sz-cs w:val="22"/></w:rPr><w:sym w:font="Symbol" w:char="F0F0"/></w:r><w:r wsp:rsidR="00345757"><w:rPr><w:rFonts w:ascii="Calibri" w:h-ansi="Calibri" w:cs="Calibri"/><wx:font wx:val="Calibri"/><w:sz w:val="20"/><w:sz-cs w:val="20"/></w:rPr><w:t> </w:t></w:r><w:r wsp:rsidR="00835D59"><w:rPr><w:rFonts w:ascii="Calibri" w:h-ansi="Calibri" w:cs="Calibri"/><wx:font wx:val="Calibri"/><w:sz w:val="28"/><w:sz-cs w:val="28"/></w:rPr><w:t> </w:t></w:r><w:r wsp:rsidR="002D24C5" wsp:rsidRPr="002D24C5"><w:rPr><w:rFonts w:ascii="Calibri" w:h-ansi="Calibri" w:cs="Calibri"/><wx:font wx:val="Calibri"/><w:sz w:val="20"/><w:sz-cs w:val="20"/></w:rPr><w:t>Korekta </w:t></w:r><w:r wsp:rsidR="00F227C8"><w:rPr><w:rFonts w:ascii="Calibri" w:h-ansi="Calibri" w:cs="Calibri"/><wx:font wx:val="Calibri"/><w:sz w:val="20"/><w:sz-cs w:val="20"/></w:rPr><w:t>deklaracji</w:t></w:r><w:r wsp:rsidR="002D24C5"><w:rPr><w:rFonts w:ascii="Calibri" w:h-ansi="Calibri" w:cs="Calibri"/><wx:font wx:val="Calibri"/><w:sz w:val="20"/><w:sz-cs w:val="20"/></w:rPr><w:t> </w:t></w:r><w:r wsp:rsidR="00F227C8"><w:rPr><w:rFonts w:ascii="Calibri" w:h-ansi="Calibri" w:cs="Calibri"/><wx:font wx:val="Calibri"/><w:sz w:val="20"/><w:sz-cs w:val="20"/></w:rPr><w:t> ³</w:t></w:r><w:r wsp:rsidR="0011007E"><w:rPr><w:rFonts w:ascii="Calibri" w:h-ansi="Calibri" w:cs="Calibri"/><wx:font wx:val="Calibri"/><w:sz w:val="20"/><w:sz-cs w:val="20"/></w:rPr><w:t> </w:t></w:r><w:r wsp:rsidR="002D24C5"><w:rPr><w:rFonts w:ascii="Calibri" w:h-ansi="Calibri" w:cs="Calibri"/><wx:font wx:val="Calibri"/><w:sz w:val="20"/><w:sz-cs w:val="20"/></w:rPr><w:t> </w:t></w:r><w:r wsp:rsidR="002A39B2"><w:rPr><w:rFonts w:ascii="Calibri" w:h-ansi="Calibri" w:cs="Calibri"/><wx:font wx:val="Calibri"/><w:sz w:val="20"/><w:sz-cs w:val="20"/></w:rPr><w:t> </w:t></w:r><w:r wsp:rsidR="00C5275E"><w:rPr><w:rFonts w:ascii="Calibri" w:h-ansi="Calibri" w:cs="Calibri"/><wx:font wx:val="Calibri"/><w:sz w:val="20"/><w:sz-cs w:val="20"/></w:rPr><w:t>

</w:t></w:r><w:r wsp:rsidR="00AE44A4"><w:rPr><w:rFonts
w:ascii="Calibri" w:h-ansi="Calibri" w:cs="Calibri"/><wx:font
wx:val="Calibri"/><w:sz w:val="20"/><w:sz-cs w:val="20"/></w:rPr><w:t>
</w:t></w:r></w:p></w:tc></w:tr><w:tr wsp:rsidR="00F227C8"
wsp:rsidRPr="005C1F83" wsp:rsidTr="0000325B"><w:trPr><w:gridBefore
w:val="1"/><w:wBefore w:w="49" w:type="dxa"/><w:trHeight
w:val="203"/><w:jc w:val="center"/></w:trPr><w:tc><w:tcPr><w:tcW
w:w="9919" w:type="dxa"/><w:gridSpan w:val="16"/><w:tcBorders><w:top
w:val="single" w:sz="4" wx:bdrwidth="10" w:space="0"
w:color="auto"/><w:left w:val="single" w:sz="12" wx:bdrwidth="30"
w:space="0" w:color="auto"/><w:bottom w:val="single" w:sz="4"
wx:bdrwidth="10" w:space="0" w:color="auto"/><w:right w:val="single"
w:sz="12" wx:bdrwidth="30" w:space="0"
w:color="auto"/></w:tcBorders><w:shd w:val="clear" w:color="auto"
w:fill="FFFFFF"/></w:tcPr><w:p wsp:rsidR="00F227C8"
wsp:rsidRDefault="00F227C8" wsp:rsidP="00364B9B"><w:pPr><w:spacing
w:line="276" w:line-rule="auto"/><w:jc w:val="both"/><w:rPr><w:rFonts
w:ascii="Calibri" w:h-ansi="Calibri" w:cs="Calibri"/><wx:font
wx:val="Calibri"/><w:sz w:val="16"/><w:sz-cs
w:val="16"/></w:rPr></w:pPr><w:r
wsp:rsidRPr="00F227C8"><w:rPr><w:rFonts w:ascii="Calibri" w:h-
ansi="Calibri" w:cs="Calibri"/><wx:font wx:val="Calibri"/><w:sz
w:val="16"/><w:sz-cs
w:val="16"/></w:rPr><w:t>2.</w:t></w:r><w:r><w:rPr><w:rFonts
w:ascii="Calibri" w:h-ansi="Calibri" w:cs="Calibri"/><wx:font
wx:val="Calibri"/><w:sz w:val="16"/><w:sz-cs w:val="16"/></w:rPr><w:t>
</w:t></w:r><w:r wsp:rsidRPr="00F227C8"><w:rPr><w:rFonts
w:ascii="Calibri" w:h-ansi="Calibri" w:cs="Calibri"/><wx:font
wx:val="Calibri"/><w:sz w:val="16"/><w:sz-cs w:val="16"/></w:rPr><w:t>
DATA </w:t></w:r><w:r><w:rPr><w:rFonts w:ascii="Calibri" w:h-
ansi="Calibri" w:cs="Calibri"/><wx:font wx:val="Calibri"/><w:sz
w:val="16"/><w:sz-cs w:val="16"/></w:rPr><w:t> POWSTANIA OBOWIĄZKU
ZŁOŻENIA DEKLARACJI / WYSTĄPIENIA ZMIANY DANYCH
</w:t></w:r></w:p><w:p wsp:rsidR="00F227C8"
wsp:rsidRDefault="00F227C8" wsp:rsidP="00364B9B"><w:pPr><w:spacing
w:line="276" w:line-rule="auto"/><w:jc w:val="both"/><w:rPr><w:rFonts
w:ascii="Calibri" w:h-ansi="Calibri" w:cs="Calibri"/><wx:font
wx:val="Calibri"/><w:sz w:val="16"/><w:sz-cs
w:val="16"/></w:rPr></w:pPr></w:p><w:p wsp:rsidR="00F227C8"
wsp:rsidRDefault="00F227C8" wsp:rsidP="00F227C8"><w:pPr><w:jc
w:val="both"/><w:rPr><w:rFonts w:ascii="Calibri" w:h-ansi="Calibri"
w:cs="Calibri"/><wx:font wx:val="Calibri"/><w:sz w:val="16"/><w:sz-cs
w:val="16"/></w:rPr></w:pPr><w:r><w:rPr><w:rFonts w:ascii="Calibri"

w:h-ansi="Calibri" w:cs="Calibri"/><wx:font wx:val="Calibri"/><w:sz w:val="16"/><w:sz-cs w:val="16"/></w:rPr><w:t> -
-r. </w:t></w:r></w:p><w:p wsp:rsidR="00F227C8" wsp:rsidRPr="00F227C8" wsp:rsidRDefault="00F227C8" wsp:rsidP="00F227C8"><w:pPr><w:jc w:val="both"/><w:rPr><w:rFonts w:ascii="Calibri" w:h-ansi="Calibri" w:cs="Calibri"/><wx:font wx:val="Calibri"/><w:sz w:val="16"/><w:sz-cs w:val="16"/></w:rPr></w:pPr><w:r><w:rPr><w:rFonts w:ascii="Calibri" w:h-ansi="Calibri" w:cs="Calibri"/><wx:font wx:val="Calibri"/><w:sz w:val="16"/><w:sz-cs w:val="16"/></w:rPr><w:t> dzień
miesiąc rok </w:t></w:r></w:p></w:tc></w:tr><w:tr wsp:rsidR="00573A78" wsp:rsidRPr="005C1F83" wsp:rsidTr="0000325B"><w:trPr><w:gridBefore w:val="1"/><w:wBefore w:w="49" w:type="dxa"/><w:trHeight w:val="444"/><w:jc w:val="center"/></w:trPr><w:tc><w:tcPr><w:tcW w:w="9919" w:type="dxa"/><w:gridSpan w:val="16"/><w:tcBorders><w:top w:val="single" w:sz="4" wx:bdrwidth="10" w:space="0" w:color="auto"/><w:left w:val="single" w:sz="12" wx:bdrwidth="30" w:space="0" w:color="auto"/><w:bottom w:val="single" w:sz="4" wx:bdrwidth="10" w:space="0" w:color="auto"/><w:right w:val="single" w:sz="12" wx:bdrwidth="30" w:space="0" w:color="auto"/></w:tcBorders><w:shd w:val="clear" w:color="auto" w:fill="D9D9D9"/></w:tcPr><w:p wsp:rsidR="008822BB" wsp:rsidRPr="008822BB" wsp:rsidRDefault="00573A78" wsp:rsidP="00364B9B"><w:pPr><w:spacing w:line="276" w:line-rule="auto"/><w:jc w:val="both"/><w:rPr><w:rFonts w:ascii="Calibri" w:h-ansi="Calibri" w:cs="Calibri"/><wx:font wx:val="Calibri"/><w:b/></w:rPr></w:pPr><w:r><w:rPr><w:rFonts w:ascii="Calibri" w:h-ansi="Calibri" w:cs="Calibri"/><wx:font wx:val="Calibri"/><w:b/><w:sz w:val="22"/><w:sz-cs w:val="22"/></w:rPr><w:t>B. DANE SKŁADAJĄCEGO DEKLARACJĘ
</w:t></w:r></w:p></w:tc></w:tr><w:tr wsp:rsidR="00573A78" wsp:rsidRPr="00E20E71" wsp:rsidTr="0000325B"><w:trPr><w:gridBefore w:val="1"/><w:wBefore w:w="49" w:type="dxa"/><w:trHeight w:val="409"/><w:jc w:val="center"/></w:trPr><w:tc><w:tcPr><w:tcW w:w="9919" w:type="dxa"/><w:gridSpan w:val="16"/><w:tcBorders><w:top w:val="single" w:sz="4" wx:bdrwidth="10" w:space="0" w:color="auto"/><w:left w:val="single" w:sz="12" wx:bdrwidth="30" w:space="0" w:color="auto"/><w:bottom w:val="single" w:sz="4" wx:bdrwidth="10" w:space="0" w:color="auto"/><w:right w:val="single" w:sz="12" wx:bdrwidth="30" w:space="0" w:color="auto"/></w:tcBorders><w:shd w:val="clear" w:color="auto" w:fill="D9D9D9"/></w:tcPr><w:p wsp:rsidR="00673B2B"

wsp:rsidRPr="004F09B0" wsp:rsidRDefault="00573A78"
wsp:rsidP="00D640EA"><w:pPr><w:spacing w:line="276" w:line-
rule="auto"/><w:rPr><w:rFonts w:ascii="Calibri" w:h-ansi="Calibri"
w:cs="Calibri"/><wx:font wx:val="Calibri"/><w:i/><w:sz w:val="16"/><w:sz-
cs w:val="16"/></w:rPr></w:pPr><w:r
wsp:rsidRPr="00C2555C"><w:rPr><w:rFonts w:ascii="Calibri" w:h-
ansi="Calibri" w:cs="Calibri"/><wx:font wx:val="Calibri"/><w:b/><w:sz
w:val="20"/><w:sz-cs w:val="20"/></w:rPr><w:t>B.1. STATUS
PRAWNY</w:t></w:r><w:r wsp:rsidRPr="00E20E71"><w:rPr><w:rFonts
w:ascii="Calibri" w:h-ansi="Calibri" w:cs="Calibri"/><wx:font
wx:val="Calibri"/><w:sz w:val="18"/><w:sz-cs w:val="18"/></w:rPr><w:t>
</w:t></w:r><w:r wsp:rsidRPr="008334CD"><w:rPr><w:rFonts
w:ascii="Calibri" w:h-ansi="Calibri" w:cs="Calibri"/><wx:font
wx:val="Calibri"/><w:i/><w:sz w:val="16"/><w:sz-cs
w:val="16"/></w:rPr><w:t>(zaznaczyć właściwy
kwadrat)</w:t></w:r></w:p></w:tc></w:tr><w:tr wsp:rsidR="00573A78"
wsp:rsidRPr="005C1F83" wsp:rsidTr="00BC53DB"><w:trPr><w:gridBefore
w:val="1"/><w:wBefore w:w="49" w:type="dxa"/><w:trHeight
w:val="292"/><w:jc w:val="center"/></w:trPr><w:tc><w:tcPr><w:tcW
w:w="9919" w:type="dxa"/><w:gridSpan w:val="16"/><w:tcBorders><w:top
w:val="single" w:sz="4" wx:bdrwidth="10" w:space="0"
w:color="auto"/><w:left w:val="single" w:sz="12" wx:bdrwidth="30"
w:space="0" w:color="auto"/><w:bottom w:val="single" w:sz="4"
wx:bdrwidth="10" w:space="0" w:color="auto"/><w:right w:val="single"
w:sz="12" wx:bdrwidth="30" w:space="0"
w:color="auto"/></w:tcBorders></w:tcPr><w:p wsp:rsidR="00573A78"
wsp:rsidRDefault="00C503CC" wsp:rsidP="00D640EA"><w:pPr><w:spacing
w:line="276" w:line-rule="auto"/><w:rPr><w:rFonts w:ascii="Calibri" w:h-
ansi="Calibri" w:cs="Calibri"/><wx:font
wx:val="Calibri"/><w:b/></w:rPr></w:pPr><w:r><w:rPr><w:rFonts
w:ascii="Calibri" w:h-ansi="Calibri" w:cs="Calibri"/><wx:font
wx:val="Calibri"/><w:sz w:val="16"/><w:sz-cs
w:val="16"/></w:rPr><w:t>3</w:t></w:r><w:r
wsp:rsidR="00573A78"><w:rPr><w:rFonts w:ascii="Calibri" w:h-ansi="Calibri"
w:cs="Calibri"/><wx:font wx:val="Calibri"/><w:sz w:val="16"/><w:sz-cs
w:val="16"/></w:rPr><w:t>.</w:t></w:r><w:r
wsp:rsidR="00FF6522"><w:rPr><w:rFonts w:ascii="Calibri" w:h-ansi="Calibri"
w:cs="Calibri"/><wx:font wx:val="Calibri"/><w:sz w:val="16"/><w:sz-cs
w:val="16"/></w:rPr><w:t> </w:t></w:r><w:r
wsp:rsidR="00573A78"><w:rPr><w:rFonts w:ascii="Calibri" w:h-ansi="Calibri"
w:cs="Calibri"/><wx:font wx:val="Calibri"/><w:sz w:val="16"/><w:sz-cs
w:val="16"/></w:rPr><w:t> </w:t></w:r><w:r wsp:rsidR="00FF6522"
wsp:rsidRPr="00FF6522"><w:rPr><w:rFonts w:ascii="Calibri" w:h-

ansi="Calibri" w:cs="Calibri"/><wx:font wx:val="Calibri"/></w:rPr><w:sym
w:font="Symbol" w:char="F0F0"/></w:r><w:r wsp:rsidR="00573A78"
wsp:rsidRPr="00FF6522"><w:rPr><w:rFonts w:ascii="Calibri" w:h-
ansi="Calibri" w:cs="Calibri"/><wx:font wx:val="Calibri"/></w:rPr><w:t>
</w:t></w:r><w:r wsp:rsidR="00573A78"
wsp:rsidRPr="00E20E71"><w:rPr><w:rFonts w:ascii="Calibri" w:h-
ansi="Calibri" w:cs="Calibri"/><wx:font wx:val="Calibri"/><w:sz
w:val="20"/><w:sz-cs w:val="20"/></w:rPr><w:t> Osoba fizyczna
</w:t></w:r><w:r wsp:rsidR="008D4F5C"><w:rPr><w:rFonts
w:ascii="Calibri" w:h-ansi="Calibri" w:cs="Calibri"/><wx:font
wx:val="Calibri"/><w:sz w:val="20"/><w:sz-cs w:val="20"/></w:rPr><w:t>
</w:t></w:r><w:r wsp:rsidR="00573A78"><w:rPr><w:rFonts
w:cs="Calibri"/></w:rPr><w:t> </w:t></w:r><w:r
wsp:rsidR="00FF6522"><w:rPr><w:rFonts w:cs="Calibri"/></w:rPr><w:sym
w:font="Symbol" w:char="F0F0"/></w:r><w:r wsp:rsidR="00573A78"
wsp:rsidRPr="00E20E71"><w:rPr><w:rFonts w:ascii="Calibri" w:h-
ansi="Calibri" w:cs="Calibri"/><wx:font wx:val="Calibri"/><w:sz
w:val="20"/><w:sz-cs w:val="20"/></w:rPr><w:t> Osoba prawna
</w:t></w:r><w:r wsp:rsidR="008D4F5C"><w:rPr><w:rFonts
w:cs="Calibri"/><w:sz w:val="28"/><w:sz-cs w:val="28"/></w:rPr><w:t>
</w:t></w:r><w:r wsp:rsidR="00FF6522"
wsp:rsidRPr="00FF6522"><w:rPr><w:rFonts w:cs="Calibri"/></w:rPr><w:sym
w:font="Symbol" w:char="F0F0"/></w:r><w:r
wsp:rsidR="008D4F5C"><w:rPr><w:rFonts w:cs="Calibri"/><w:sz
w:val="28"/><w:sz-cs w:val="28"/></w:rPr><w:t> </w:t></w:r><w:r
wsp:rsidR="00573A78"><w:rPr><w:rFonts w:ascii="Calibri" w:h-ansi="Calibri"
w:cs="Calibri"/><wx:font wx:val="Calibri"/><w:sz w:val="20"/><w:sz-cs
w:val="20"/></w:rPr><w:t>Jednostka organizacyjna nie</w:t></w:r><w:r
wsp:rsidR="00573A78" wsp:rsidRPr="00E20E71"><w:rPr><w:rFonts
w:ascii="Calibri" w:h-ansi="Calibri" w:cs="Calibri"/><wx:font
wx:val="Calibri"/><w:sz w:val="20"/><w:sz-cs
w:val="20"/></w:rPr><w:t>posiadająca osobowości
prawnej</w:t></w:r></w:p></w:tc></w:tr><w:tr wsp:rsidR="00573A78"
wsp:rsidRPr="005C1F83" wsp:rsidTr="0000325B"><w:trPr><w:gridBefore
w:val="1"/><w:wBefore w:w="49" w:type="dxa"/><w:trHeight
w:val="292"/><w:jc w:val="center"/></w:trPr><w:tc><w:tcPr><w:tcW
w:w="9919" w:type="dxa"/><w:gridSpan w:val="16"/><w:tcBorders><w:top
w:val="single" w:sz="4" wx:bdrwidth="10" w:space="0"
w:color="auto"/><w:left w:val="single" w:sz="12" wx:bdrwidth="30"
w:space="0" w:color="auto"/><w:bottom w:val="single" w:sz="4"
wx:bdrwidth="10" w:space="0" w:color="auto"/><w:right w:val="single"
w:sz="12" wx:bdrwidth="30" w:space="0"
w:color="auto"/></w:tcBorders><w:shd w:val="clear" w:color="auto"

w:fill="D9D9D9"/></w:tcPr><w:p wsp:rsidR="00573A78" wsp:rsidRDefault="00573A78" wsp:rsidP="00D640EA"><w:pPr><w:jc w:val="both"/><w:rPr><w:rFonts w:ascii="Calibri" w:h-ansi="Calibri" w:cs="Calibri"/><wx:font wx:val="Calibri"/><w:sz w:val="16"/><w:sz-cs w:val="16"/></w:rPr></w:pPr><w:r wsp:rsidRPr="00C2555C"><w:rPr><w:rFonts w:ascii="Calibri" w:h-ansi="Calibri" w:cs="Calibri"/><wx:font wx:val="Calibri"/><w:b/><w:sz w:val="20"/><w:sz-cs w:val="20"/></w:rPr><w:t>B.2</w:t></w:r><w:r><w:rPr><w:rFonts w:ascii="Calibri" w:h-ansi="Calibri" w:cs="Calibri"/><wx:font wx:val="Calibri"/><w:b/><w:sz w:val="20"/><w:sz-cs w:val="20"/></w:rPr><w:t>. IMIĘ I NAZWISKO </w:t></w:r><w:r wsp:rsidRPr="000765CD"><w:rPr><w:rFonts w:ascii="Calibri" w:h-ansi="Calibri" w:cs="Calibri"/><wx:font wx:val="Calibri"/><w:i/><w:sz w:val="16"/><w:sz-cs w:val="16"/></w:rPr><w:t>(dotyczy osób fizycznych)</w:t></w:r><w:r wsp:rsidRPr="00223FB9"><w:rPr><w:rFonts w:ascii="Calibri" w:h-ansi="Calibri" w:cs="Calibri"/><wx:font wx:val="Calibri"/><w:sz w:val="16"/><w:sz-cs w:val="16"/></w:rPr><w:t></w:t></w:r><w:r><w:rPr><w:rFonts w:ascii="Calibri" w:h-ansi="Calibri" w:cs="Calibri"/><wx:font wx:val="Calibri"/><w:sz w:val="18"/><w:sz-cs w:val="18"/></w:rPr><w:t> </w:t></w:r><w:r><w:rPr><w:rFonts w:ascii="Calibri" w:h-ansi="Calibri" w:cs="Calibri"/><wx:font wx:val="Calibri"/><w:sz w:val="20"/><w:sz-cs w:val="20"/></w:rPr><w:t>lub</w:t></w:r><w:r><w:rPr><w:rFonts w:ascii="Calibri" w:h-ansi="Calibri" w:cs="Calibri"/><wx:font wx:val="Calibri"/><w:b/><w:sz w:val="20"/><w:sz-cs w:val="20"/></w:rPr><w:t> </w:t></w:r><w:r wsp:rsidRPr="00E20E71"><w:rPr><w:rFonts w:ascii="Calibri" w:h-ansi="Calibri" w:cs="Calibri"/><wx:font wx:val="Calibri"/><w:b/><w:sz w:val="20"/><w:sz-cs w:val="20"/></w:rPr><w:t></w:t></w:r><w:r><w:rPr><w:rFonts w:ascii="Calibri" w:h-ansi="Calibri" w:cs="Calibri"/><wx:font wx:val="Calibri"/><w:b/><w:sz w:val="20"/><w:sz-cs w:val="20"/></w:rPr><w:t> NAZWA </w:t></w:r><w:r wsp:rsidRPr="000765CD"><w:rPr><w:rFonts w:ascii="Calibri" w:h-ansi="Calibri" w:cs="Calibri"/><wx:font wx:val="Calibri"/><w:i/><w:sz w:val="18"/><w:sz-cs w:val="18"/></w:rPr><w:t>(</w:t></w:r><w:r wsp:rsidRPr="000765CD"><w:rPr><w:rFonts w:ascii="Calibri" w:h-ansi="Calibri" w:cs="Calibri"/><wx:font wx:val="Calibri"/><w:i/><w:sz w:val="16"/><w:sz-cs w:val="16"/></w:rPr><w:t>dotyczy osób prawnych oraz jednostek</w:t></w:r><w:r wsp:rsidR="00927DA2" wsp:rsidRPr="000765CD"><w:rPr><w:rFonts w:ascii="Calibri" w:h-ansi="Calibri" w:cs="Calibri"/><wx:font wx:val="Calibri"/><w:i/><w:sz

w:val="16"/><w:sz-cs w:val="16"/></w:rPr><w:t>
organizacyjnych</w:t></w:r></w:p><w:p wsp:rsidR="00573A78"
wsp:rsidRPr="00223FB9" wsp:rsidRDefault="00573A78"
wsp:rsidP="00927DA2"><w:pPr><w:jc w:val="both"/><w:rPr><w:rFonts
w:cs="Calibri"/><w:sz w:val="28"/><w:sz-cs
w:val="28"/></w:rPr></w:pPr><w:r
wsp:rsidRPr="00223FB9"><w:rPr><w:rFonts w:ascii="Calibri" w:h-
ansi="Calibri" w:cs="Calibri"/><wx:font wx:val="Calibri"/><w:sz
w:val="16"/><w:sz-cs w:val="16"/></w:rPr><w:t>
</w:t></w:r><w:r><w:rPr><w:rFonts w:ascii="Calibri" w:h-ansi="Calibri"
w:cs="Calibri"/><wx:font wx:val="Calibri"/><w:sz w:val="16"/><w:sz-cs
w:val="16"/></w:rPr><w:t>
</w:t></w:r><w:r wsp:rsidR="00927DA2"><w:rPr><w:rFonts
w:ascii="Calibri" w:h-ansi="Calibri" w:cs="Calibri"/><wx:font
wx:val="Calibri"/><w:sz w:val="16"/><w:sz-cs w:val="16"/></w:rPr><w:t>
</w:t></w:r><w:r><w:rPr><w:rFonts w:ascii="Calibri" w:h-ansi="Calibri"
w:cs="Calibri"/><wx:font wx:val="Calibri"/><w:sz w:val="16"/><w:sz-cs
w:val="16"/></w:rPr><w:t> </w:t></w:r><w:r
wsp:rsidRPr="000765CD"><w:rPr><w:rFonts w:ascii="Calibri" w:h-
ansi="Calibri" w:cs="Calibri"/><wx:font wx:val="Calibri"/><w:i/><w:sz
w:val="16"/><w:sz-cs w:val="16"/></w:rPr><w:t>nieposiadających
osobowości prawnej)</w:t></w:r><w:r
wsp:rsidRPr="00223FB9"><w:rPr><w:rFonts w:cs="Calibri"/><w:sz
w:val="28"/><w:sz-cs w:val="28"/></w:rPr><w:t>
</w:t></w:r></w:p></w:tc></w:tr><w:tr wsp:rsidR="00992DFC"
wsp:rsidRPr="005C1F83" wsp:rsidTr="00BC53DB"><w:trPr><w:gridBefore
w:val="1"/><w:wBefore w:w="49" w:type="dxa"/><w:trHeight
w:val="740"/><w:jc w:val="center"/></w:trPr><w:tc><w:tcPr><w:tcW
w:w="9919" w:type="dxa"/><w:gridSpan w:val="16"/><w:tcBorders><w:top
w:val="single" w:sz="4" wx:bdrwidth="10" w:space="0"
w:color="auto"/><w:left w:val="single" w:sz="12" wx:bdrwidth="30"
w:space="0" w:color="auto"/><w:bottom w:val="single" w:sz="4"
wx:bdrwidth="10" w:space="0" w:color="auto"/><w:right w:val="single"
w:sz="12" wx:bdrwidth="30" w:space="0"
w:color="auto"/></w:tcBorders><w:shd w:val="clear" w:color="auto"
w:fill="auto"/></w:tcPr><w:p wsp:rsidR="00992DFC"
wsp:rsidRDefault="00992DFC" wsp:rsidP="00D640EA"><w:pPr><w:jc
w:val="both"/><w:rPr><w:rFonts w:ascii="Calibri" w:h-ansi="Calibri"
w:cs="Calibri"/><wx:font wx:val="Calibri"/><w:sz w:val="16"/><w:sz-cs
w:val="16"/></w:rPr></w:pPr><w:r><w:rPr><w:rFonts w:ascii="Calibri"
w:h-ansi="Calibri" w:cs="Calibri"/><wx:font wx:val="Calibri"/><w:sz
w:val="16"/><w:sz-cs w:val="16"/></w:rPr><w:t>4</w:t></w:r><w:r
wsp:rsidRPr="004442CC"><w:rPr><w:rFonts w:ascii="Calibri" w:h-

ansi="Calibri" w:cs="Calibri"/><wx:font wx:val="Calibri"/><w:sz
w:val="16"/><w:sz-cs
w:val="16"/></w:rPr><w:t>.</w:t></w:r></w:p><w:p
wsp:rsidR="00992DFC" wsp:rsidRPr="004442CC" wsp:rsidRDefault="00992DFC"
wsp:rsidP="00992DFC"><w:pPr><w:rPr><w:rFonts w:ascii="Calibri" w:h-
ansi="Calibri" w:cs="Calibri"/><wx:font wx:val="Calibri"/><w:sz
w:val="16"/><w:sz-cs
w:val="16"/></w:rPr></w:pPr></w:p></w:tc></w:tr><w:tr
wsp:rsidR="00573A78" wsp:rsidRPr="00E20E71"
wsp:rsidTr="00BC53DB"><w:trPr><w:gridBefore w:val="1"/><w:wBefore
w:w="49" w:type="dxa"/><w:trHeight w:val="520"/><w:jc
w:val="center"/></w:trPr><w:tc><w:tcPr><w:tcW w:w="4253"
w:type="dxa"/><w:gridSpan w:val="6"/><w:tcBorders><w:top w:val="single"
w:sz="4" wx:bdrwidth="10" w:space="0" w:color="auto"/><w:left
w:val="single" w:sz="12" wx:bdrwidth="30" w:space="0"
w:color="auto"/><w:bottom w:val="single" w:sz="4" wx:bdrwidth="10"
w:space="0" w:color="auto"/></w:tcBorders></w:tcPr><w:p
wsp:rsidR="00573A78" wsp:rsidRDefault="00992DFC"
wsp:rsidP="00D640EA"><w:pPr><w:spacing w:line="276" w:line-
rule="auto"/><w:rPr><w:rFonts w:ascii="Calibri" w:h-ansi="Calibri"
w:cs="Calibri"/><wx:font wx:val="Calibri"/><w:i><w:sz w:val="16"/><w:sz-
cs w:val="16"/></w:rPr></w:pPr><w:r><w:rPr><w:rFonts w:ascii="Calibri"
w:h-ansi="Calibri" w:cs="Calibri"/><wx:font wx:val="Calibri"/><w:sz
w:val="16"/><w:sz-cs w:val="16"/></w:rPr><w:t>5</w:t></w:r><w:r
wsp:rsidR="00573A78" wsp:rsidRPr="00A41262"><w:rPr><w:rFonts
w:ascii="Calibri" w:h-ansi="Calibri" w:cs="Calibri"/><wx:font
wx:val="Calibri"/><w:sz w:val="16"/><w:sz-cs
w:val="16"/></w:rPr><w:t>.</w:t></w:r><w:r wsp:rsidR="00573A78"
wsp:rsidRPr="00E20E71"><w:rPr><w:rFonts w:ascii="Calibri" w:h-
ansi="Calibri" w:cs="Calibri"/><wx:font wx:val="Calibri"/><w:sz
w:val="20"/><w:sz-cs w:val="20"/></w:rPr><w:t>PESEL </w:t></w:r><w:r
wsp:rsidR="00573A78" wsp:rsidRPr="009B1DA8"><w:rPr><w:rFonts
w:ascii="Calibri" w:h-ansi="Calibri" w:cs="Calibri"/><wx:font
wx:val="Calibri"/><w:i><w:sz w:val="16"/><w:sz-cs
w:val="16"/></w:rPr><w:t>(dotyczy osoby
fizycznej)</w:t></w:r></w:p><w:p wsp:rsidR="00927DA2"
wsp:rsidRPr="00927DA2" wsp:rsidRDefault="00927DA2"
wsp:rsidP="00D640EA"><w:pPr><w:spacing w:line="276" w:line-
rule="auto"/><w:rPr><w:rFonts w:ascii="Calibri" w:h-ansi="Calibri"
w:cs="Calibri"/><wx:font wx:val="Calibri"/><w:sz w:val="12"/><w:sz-cs
w:val="20"/></w:rPr></w:pPr></w:p><w:p wsp:rsidR="00573A78"
wsp:rsidRPr="00345757" wsp:rsidRDefault="00FF6522"
wsp:rsidP="00FF6522"><w:pPr><w:rPr><w:rFonts w:ascii="Calibri" w:h-

w:val="42"/><w:sz-cs w:val="42"/></w:rPr><w:sym w:font="Symbol"
w:char="F0F0"/></w:r><w:r wsp:rsidRPr="00345757"><w:rPr><w:rFonts
w:ascii="Calibri" w:h-ansi="Calibri" w:cs="Calibri"/><wx:font
wx:val="Calibri"/><w:sz w:val="42"/><w:sz-cs w:val="42"/></w:rPr><w:t>
</w:t></w:r><w:r wsp:rsidRPr="00345757"><w:rPr><w:rFonts
w:ascii="Calibri" w:h-ansi="Calibri" w:cs="Calibri"/><wx:font
wx:val="Calibri"/><w:sz w:val="42"/><w:sz-cs w:val="42"/></w:rPr><w:sym
w:font="Symbol" w:char="F0F0"/></w:r><w:r
wsp:rsidRPr="00345757"><w:rPr><w:rFonts w:ascii="Calibri" w:h-
ansi="Calibri" w:cs="Calibri"/><wx:font wx:val="Calibri"/><w:sz
w:val="42"/><w:sz-cs w:val="42"/></w:rPr><w:t> </w:t></w:r><w:r
wsp:rsidRPr="00345757"><w:rPr><w:rFonts w:ascii="Calibri" w:h-
ansi="Calibri" w:cs="Calibri"/><wx:font wx:val="Calibri"/><w:sz
w:val="42"/><w:sz-cs w:val="42"/></w:rPr><w:sym w:font="Symbol"
w:char="F0F0"/></w:r><w:r wsp:rsidRPr="00345757"><w:rPr><w:rFonts
w:ascii="Calibri" w:h-ansi="Calibri" w:cs="Calibri"/><wx:font
wx:val="Calibri"/><w:sz w:val="42"/><w:sz-cs w:val="42"/></w:rPr><w:t>
</w:t></w:r><w:r wsp:rsidRPr="00345757"><w:rPr><w:rFonts
w:ascii="Calibri" w:h-ansi="Calibri" w:cs="Calibri"/><wx:font
wx:val="Calibri"/><w:sz w:val="42"/><w:sz-cs w:val="42"/></w:rPr><w:sym
w:font="Symbol" w:char="F0F0"/></w:r><w:r
wsp:rsidRPr="00345757"><w:rPr><w:rFonts w:ascii="Calibri" w:h-
ansi="Calibri" w:cs="Calibri"/><wx:font wx:val="Calibri"/><w:sz
w:val="42"/><w:sz-cs w:val="42"/></w:rPr><w:t> </w:t></w:r><w:r
wsp:rsidRPr="00345757"><w:rPr><w:rFonts w:ascii="Calibri" w:h-
ansi="Calibri" w:cs="Calibri"/><wx:font wx:val="Calibri"/><w:sz
w:val="42"/><w:sz-cs w:val="42"/></w:rPr><w:sym w:font="Symbol"
w:char="F0F0"/></w:r></w:p></w:tc><w:tc><w:tcPr><w:tcW w:w="5666"
w:type="dxa"/><w:gridSpan w:val="10"/><w:tcBorders><w:top
w:val="single" w:sz="4" wx:bdrwidth="10" w:space="0"
w:color="auto"/><w:bottom w:val="single" w:sz="4" wx:bdrwidth="10"
w:space="0" w:color="auto"/><w:right w:val="single" w:sz="12"
wx:bdrwidth="30" w:space="0"
w:color="auto"/></w:tcBorders></w:tcPr><w:p wsp:rsidR="00573A78"
wsp:rsidRPr="007574A1" wsp:rsidRDefault="00992DFC"
wsp:rsidP="00B55B2A"><w:pPr><w:rPr><w:rFonts w:ascii="Calibri" w:h-
ansi="Calibri" w:cs="Calibri"/><wx:font wx:val="Calibri"/><w:sz
w:val="16"/><w:sz-cs
w:val="16"/></w:rPr></w:pPr><w:r><w:rPr><w:rFonts w:ascii="Calibri"
w:h-ansi="Calibri" w:cs="Calibri"/><wx:font wx:val="Calibri"/><w:sz
w:val="16"/><w:sz-cs w:val="16"/></w:rPr><w:t>6</w:t></w:r><w:r
wsp:rsidR="00573A78" wsp:rsidRPr="007574A1"><w:rPr><w:rFonts
w:ascii="Calibri" w:h-ansi="Calibri" w:cs="Calibri"/><wx:font

wx:val="Calibri"/><w:sz w:val="16"/><w:sz-cs
w:val="16"/></w:rPr><w:t>.</w:t></w:r><w:r
wsp:rsidR="00573A78"><w:rPr><w:rFonts w:ascii="Calibri" w:h-ansi="Calibri"
w:cs="Calibri"/><wx:font wx:val="Calibri"/><w:sz w:val="16"/><w:sz-cs
w:val="16"/></w:rPr><w:t> </w:t></w:r><w:r wsp:rsidR="00573A78"
wsp:rsidRPr="00E20E71"><w:rPr><w:rFonts w:ascii="Calibri" w:h-
ansi="Calibri" w:cs="Calibri"/><wx:font wx:val="Calibri"/><w:sz
w:val="20"/><w:sz-cs w:val="20"/></w:rPr><w:t>NIP </w:t></w:r><w:r
wsp:rsidR="00B55B2A" wsp:rsidRPr="00B55B2A"><w:rPr><w:rFonts
w:ascii="Calibri" w:h-ansi="Calibri" w:cs="Calibri"/><wx:font
wx:val="Calibri"/><w:i/><w:sz w:val="16"/><w:sz-cs
w:val="16"/></w:rPr><w:t>(d</w:t></w:r><w:r wsp:rsidR="00B55B2A"
wsp:rsidRPr="000765CD"><w:rPr><w:rFonts w:ascii="Calibri" w:h-
ansi="Calibri" w:cs="Calibri"/><wx:font wx:val="Calibri"/><w:i/><w:sz
w:val="16"/><w:sz-cs w:val="16"/></w:rPr><w:t>otyczy osób prawnych oraz
jednostek</w:t></w:r><w:r wsp:rsidR="00927DA2"
wsp:rsidRPr="000765CD"><w:rPr><w:rFonts w:ascii="Calibri" w:h-
ansi="Calibri" w:cs="Calibri"/><wx:font wx:val="Calibri"/><w:i/><w:sz
w:val="16"/><w:sz-cs w:val="16"/></w:rPr><w:t>
organizacyjnych</w:t></w:r><w:r wsp:rsidR="00B55B2A"><w:rPr><w:rFonts
w:ascii="Calibri" w:h-ansi="Calibri" w:cs="Calibri"/><wx:font
wx:val="Calibri"/><w:sz w:val="16"/><w:sz-cs
w:val="16"/></w:rPr><w:br/></w:r><w:r
wsp:rsidR="00B55B2A"><w:rPr><w:rFonts w:ascii="Calibri" w:h-ansi="Calibri"
w:cs="Calibri"/><wx:font wx:val="Calibri"/><w:i/><w:sz w:val="16"/><w:sz-
cs w:val="16"/></w:rPr><w:t> </w:t></w:r><w:r
wsp:rsidR="00927DA2"><w:rPr><w:rFonts w:ascii="Calibri" w:h-ansi="Calibri"
w:cs="Calibri"/><wx:font wx:val="Calibri"/><w:i/><w:sz w:val="16"/><w:sz-
cs w:val="16"/></w:rPr><w:t> </w:t></w:r><w:r
wsp:rsidR="00B55B2A"><w:rPr><w:rFonts w:ascii="Calibri" w:h-ansi="Calibri"
w:cs="Calibri"/><wx:font wx:val="Calibri"/><w:i/><w:sz w:val="16"/><w:sz-
cs w:val="16"/></w:rPr><w:t> </w:t></w:r><w:r wsp:rsidR="00B55B2A"
wsp:rsidRPr="000765CD"><w:rPr><w:rFonts w:ascii="Calibri" w:h-
ansi="Calibri" w:cs="Calibri"/><wx:font wx:val="Calibri"/><w:i/><w:sz
w:val="16"/><w:sz-cs w:val="16"/></w:rPr><w:t>nieposiadających
osobowości prawnej)</w:t></w:r></w:p><w:p wsp:rsidR="00573A78"
wsp:rsidRPr="00345757" wsp:rsidRDefault="00FF6522"
wsp:rsidP="00FF6522"><w:pPr><w:rPr><w:rFonts w:ascii="Calibri" w:h-
ansi="Calibri" w:cs="Calibri"/><wx:font wx:val="Calibri"/><w:sz
w:val="42"/><w:sz-cs w:val="42"/></w:rPr></w:pPr><w:r
wsp:rsidRPr="00345757"><w:rPr><w:rFonts w:ascii="Calibri" w:h-
ansi="Calibri" w:cs="Calibri"/><wx:font wx:val="Calibri"/><w:sz
w:val="42"/><w:sz-cs w:val="42"/></w:rPr><w:sym w:font="Symbol"

w:ascii="Calibri" w:h-ansi="Calibri" w:cs="Calibri"/><wx:font
wx:val="Calibri"/><w:sz w:val="42"/><w:sz-cs w:val="42"/></w:rPr><w:sym
w:font="Symbol" w:char="F0F0"/></w:r><w:r
wsp:rsidRPr="00345757"><w:rPr><w:rFonts w:ascii="Calibri" w:h-
ansi="Calibri" w:cs="Calibri"/><wx:font wx:val="Calibri"/><w:sz
w:val="42"/><w:sz-cs w:val="42"/></w:rPr><w:t> - </w:t></w:r><w:r
wsp:rsidRPr="00345757"><w:rPr><w:rFonts w:ascii="Calibri" w:h-
ansi="Calibri" w:cs="Calibri"/><wx:font wx:val="Calibri"/><w:sz
w:val="42"/><w:sz-cs w:val="42"/></w:rPr><w:sym w:font="Symbol"
w:char="F0F0"/></w:r><w:r wsp:rsidRPr="00345757"><w:rPr><w:rFonts
w:ascii="Calibri" w:h-ansi="Calibri" w:cs="Calibri"/><wx:font
wx:val="Calibri"/><w:sz w:val="42"/><w:sz-cs w:val="42"/></w:rPr><w:sym
w:font="Symbol" w:char="F0F0"/></w:r></w:p></w:tc></w:tr><w:tr
wsp:rsidR="00573A78" wsp:rsidRPr="00E20E71"
wsp:rsidTr="0000325B"><w:trPr><w:gridBefore w:val="1"/><w:wBefore
w:w="49" w:type="dxa"/><w:jc
w:val="center"/></w:trPr><w:tc><w:tcPr><w:tcW w:w="9919"
w:type="dxa"/><w:gridSpan w:val="16"/><w:tcBorders><w:top
w:val="single" w:sz="4" wx:bdrwidth="10" w:space="0"
w:color="auto"/><w:left w:val="single" w:sz="12" wx:bdrwidth="30"
w:space="0" w:color="auto"/><w:bottom w:val="single" w:sz="4"
wx:bdrwidth="10" w:space="0" w:color="auto"/><w:right w:val="single"
w:sz="12" wx:bdrwidth="30" w:space="0"
w:color="auto"/></w:tcBorders><w:shd w:val="clear" w:color="auto"
w:fill="D9D9D9"/></w:tcPr><w:p wsp:rsidR="00D23AFE"
wsp:rsidRPr="008334CD" wsp:rsidRDefault="00573A78"
wsp:rsidP="00364B9B"><w:pPr><w:jc w:val="both"/><w:rPr><w:rFonts
w:ascii="Calibri" w:h-ansi="Calibri" w:cs="Calibri"/><wx:font
wx:val="Calibri"/><w:b/><w:sz w:val="20"/><w:sz-cs
w:val="20"/></w:rPr></w:pPr><w:r
wsp:rsidRPr="008334CD"><w:rPr><w:rFonts w:ascii="Calibri" w:h-
ansi="Calibri" w:cs="Calibri"/><wx:font wx:val="Calibri"/><w:b/><w:sz
w:val="20"/><w:sz-cs
w:val="20"/></w:rPr><w:t>B.</w:t></w:r><w:r><w:rPr><w:rFonts
w:ascii="Calibri" w:h-ansi="Calibri" w:cs="Calibri"/><wx:font
wx:val="Calibri"/><w:b/><w:sz w:val="20"/><w:sz-cs
w:val="20"/></w:rPr><w:t>3</w:t></w:r><w:r
wsp:rsidR="00835D59"><w:rPr><w:rFonts w:ascii="Calibri" w:h-ansi="Calibri"
w:cs="Calibri"/><wx:font wx:val="Calibri"/><w:b/><w:sz
w:val="20"/><w:sz-cs w:val="20"/></w:rPr><w:t>. </w:t></w:r><w:r

wsp:rsidRPr="008334CD"><w:rPr><w:rFonts w:ascii="Calibri" w:h-ansi="Calibri" w:cs="Calibri"/><wx:font wx:val="Calibri"/><w:b/><w:sz w:val="20"/><w:sz-cs w:val="20"/></w:rPr><w:t>ADRES ZAMIESZKANIA</w:t></w:r><w:r><w:rPr><w:rFonts w:ascii="Calibri" w:h-ansi="Calibri" w:cs="Calibri"/><wx:font wx:val="Calibri"/><w:b/><w:sz w:val="20"/><w:sz-cs w:val="20"/></w:rPr><w:t>lub</w:t></w:r><w:r wsp:rsidRPr="008334CD"><w:rPr><w:rFonts w:ascii="Calibri" w:h-ansi="Calibri" w:cs="Calibri"/><wx:font wx:val="Calibri"/><w:b/><w:sz w:val="20"/><w:sz-cs w:val="20"/></w:rPr><w:t> ADRES SIEDZIBY</w:t></w:r></w:p></w:tc></w:tr><w:tr wsp:rsidR="00573A78" wsp:rsidRPr="00A41262" wsp:rsidTr="00BC53DB"><w:trPr><w:gridBefore w:val="1"/><w:wBefore w:w="49" w:type="dxa"/><w:trHeight w:val="331"/><w:jc w:val="center"/></w:trPr><w:tc><w:tcPr><w:tcW w:w="2149" w:type="dxa"/><w:gridSpan w:val="2"/><w:tcBorders><w:top w:val="single" w:sz="4" wx:bdrwidth="10" w:space="0" w:color="auto"/><w:left w:val="single" w:sz="12" wx:bdrwidth="30" w:space="0" w:color="auto"/><w:bottom w:val="single" w:sz="4" wx:bdrwidth="10" w:space="0" w:color="auto"/></w:tcBorders></w:tcPr><w:p wsp:rsidR="00573A78" wsp:rsidRDefault="00992DFC" wsp:rsidP="00D640EA"><w:pPr><w:rPr><w:rFonts w:ascii="Calibri" w:h-ansi="Calibri" w:cs="Calibri"/><wx:font wx:val="Calibri"/><w:sz w:val="16"/><w:sz-cs w:val="16"/></w:rPr></w:pPr><w:r><w:rPr><w:rFonts w:ascii="Calibri" w:h-ansi="Calibri" w:cs="Calibri"/><wx:font wx:val="Calibri"/><w:sz w:val="16"/><w:sz-cs w:val="16"/></w:rPr><w:t>7</w:t></w:r><w:r wsp:rsidR="00573A78"><w:rPr><w:rFonts w:ascii="Calibri" w:h-ansi="Calibri" w:cs="Calibri"/><wx:font wx:val="Calibri"/><w:sz w:val="16"/><w:sz-cs w:val="16"/></w:rPr><w:t>.</w:t></w:r><w:r wsp:rsidR="00573A78" wsp:rsidRPr="00A41262"><w:rPr><w:rFonts w:ascii="Calibri" w:h-ansi="Calibri" w:cs="Calibri"/><wx:font wx:val="Calibri"/><w:sz w:val="16"/><w:sz-cs w:val="16"/></w:rPr><w:t>Kraj</w:t></w:r></w:p><w:p wsp:rsidR="00193C93" wsp:rsidRPr="00A41262" wsp:rsidRDefault="00193C93" wsp:rsidP="00D640EA"><w:pPr><w:rPr><w:rFonts w:ascii="Calibri" w:h-ansi="Calibri" w:cs="Calibri"/><wx:font wx:val="Calibri"/><w:sz w:val="16"/><w:sz-cs w:val="16"/></w:rPr></w:pPr><w:r><w:rPr><w:rFonts w:ascii="Calibri" w:h-ansi="Calibri" w:cs="Calibri"/><wx:font wx:val="Calibri"/><w:sz w:val="16"/><w:sz-cs w:val="16"/></w:rPr><w:t>POLSKA</w:t></w:r></w:p></w:tc><w:tc><w:tcPr><w:tcW w:w="2954" w:type="dxa"/><w:gridSpan w:val="6"/><w:tcBorders><w:top w:val="single" w:sz="4" wx:bdrwidth="10"

w:space="0" w:color="auto"/><w:bottom w:val="single" w:sz="4"
wx:bdrwidth="10" w:space="0"
w:color="auto"/></w:tcBorders></w:tcPr><w:p wsp:rsidR="00573A78"
wsp:rsidRPr="00A41262" wsp:rsidRDefault="00992DFC"
wsp:rsidP="00D640EA"><w:pPr><w:rPr><w:rFonts w:ascii="Calibri" w:h-
ansi="Calibri" w:cs="Calibri"/><wx:font wx:val="Calibri"/><w:sz
w:val="16"/><w:sz-cs
w:val="16"/></w:rPr></w:pPr><w:r><w:rPr><w:rFonts w:ascii="Calibri"
w:h-ansi="Calibri" w:cs="Calibri"/><wx:font wx:val="Calibri"/><w:sz
w:val="16"/><w:sz-cs w:val="16"/></w:rPr><w:t>8</w:t></w:r><w:r
wsp:rsidR="00573A78" wsp:rsidRPr="00A41262"><w:rPr><w:rFonts
w:ascii="Calibri" w:h-ansi="Calibri" w:cs="Calibri"/><wx:font
wx:val="Calibri"/><w:sz w:val="16"/><w:sz-cs w:val="16"/></w:rPr><w:t>.
Województwo</w:t></w:r></w:p><w:p wsp:rsidR="00573A78"
wsp:rsidRPr="00A41262" wsp:rsidRDefault="00193C93"
wsp:rsidP="00193C93"><w:pPr><w:jc w:val="center"/><w:rPr><w:rFonts
w:ascii="Calibri" w:h-ansi="Calibri" w:cs="Calibri"/><wx:font
wx:val="Calibri"/><w:sz w:val="16"/><w:sz-cs
w:val="16"/></w:rPr></w:pPr><w:r><w:rPr><w:rFonts w:ascii="Calibri"
w:h-ansi="Calibri" w:cs="Calibri"/><wx:font wx:val="Calibri"/><w:sz
w:val="16"/><w:sz-cs
w:val="16"/></w:rPr><w:t>śląskie</w:t></w:r></w:p></w:tc><w:tc><w:t
cPr><w:tcW w:w="4816" w:type="dxa"/><w:gridSpan
w:val="8"/><w:tcBorders><w:top w:val="single" w:sz="4" wx:bdrwidth="10"
w:space="0" w:color="auto"/><w:bottom w:val="single" w:sz="4"
wx:bdrwidth="10" w:space="0" w:color="auto"/><w:right w:val="single"
w:sz="12" wx:bdrwidth="30" w:space="0"
w:color="auto"/></w:tcBorders></w:tcPr><w:p wsp:rsidR="00573A78"
wsp:rsidRDefault="00992DFC"
wsp:rsidP="00D640EA"><w:pPr><w:rPr><w:rFonts w:ascii="Calibri" w:h-
ansi="Calibri" w:cs="Calibri"/><wx:font wx:val="Calibri"/><w:sz
w:val="16"/><w:sz-cs
w:val="16"/></w:rPr></w:pPr><w:r><w:rPr><w:rFonts w:ascii="Calibri"
w:h-ansi="Calibri" w:cs="Calibri"/><wx:font wx:val="Calibri"/><w:sz
w:val="16"/><w:sz-cs w:val="16"/></w:rPr><w:t>9</w:t></w:r><w:r
wsp:rsidR="00573A78" wsp:rsidRPr="00A41262"><w:rPr><w:rFonts
w:ascii="Calibri" w:h-ansi="Calibri" w:cs="Calibri"/><wx:font
wx:val="Calibri"/><w:sz w:val="16"/><w:sz-cs w:val="16"/></w:rPr><w:t>.
Powiat</w:t></w:r></w:p><w:p wsp:rsidR="00193C93"
wsp:rsidRPr="00A41262" wsp:rsidRDefault="00C44150"
wsp:rsidP="00D640EA"><w:pPr><w:rPr><w:rFonts w:ascii="Calibri" w:h-
ansi="Calibri" w:cs="Calibri"/><wx:font wx:val="Calibri"/><w:sz
w:val="16"/><w:sz-cs

w:val="16"/></w:rPr></w:pPr><w:r><w:rPr><w:rFonts w:ascii="Calibri" w:h-ansi="Calibri" w:cs="Calibri"/><wx:font wx:val="Calibri"/><w:sz w:val="16"/><w:sz-cs w:val="16"/></w:rPr><w:t>bielski</w:t></w:r></w:p></w:tc></w:tr><w:tr wsp:rsidR="00573A78" wsp:rsidRPr="00E20E71" wsp:rsidTr="00BC53DB"><w:trPr><w:gridBefore w:val="1"/><w:wBefore w:w="49" w:type="dxa"/><w:jc w:val="center"/></w:trPr><w:tc><w:tcPr><w:tcW w:w="2149" w:type="dxa"/><w:gridSpan w:val="2"/><w:tcBorders><w:top w:val="single" w:sz="4" wx:bdrwidth="10" w:space="0" w:color="auto"/><w:left w:val="single" w:sz="12" wx:bdrwidth="30" w:space="0" w:color="auto"/><w:bottom w:val="single" w:sz="4" wx:bdrwidth="10" w:space="0" w:color="auto"/></w:tcBorders></w:tcPr><w:p wsp:rsidR="00573A78" wsp:rsidRDefault="00992DFC" wsp:rsidP="00D640EA"><w:pPr><w:rPr><w:rFonts w:ascii="Calibri" w:h-ansi="Calibri" w:cs="Calibri"/><wx:font wx:val="Calibri"/><w:sz w:val="16"/><w:sz-cs w:val="16"/></w:rPr></w:pPr><w:r><w:rPr><w:rFonts w:ascii="Calibri" w:h-ansi="Calibri" w:cs="Calibri"/><wx:font wx:val="Calibri"/><w:sz w:val="16"/><w:sz-cs w:val="16"/></w:rPr><w:t>10</w:t></w:r><w:r wsp:rsidR="00573A78" wsp:rsidRPr="005D7971"><w:rPr><w:rFonts w:ascii="Calibri" w:h-ansi="Calibri" w:cs="Calibri"/><wx:font wx:val="Calibri"/><w:sz w:val="16"/><w:sz-cs w:val="16"/></w:rPr><w:t>.</w:t></w:r><w:r wsp:rsidR="00573A78"><w:rPr><w:rFonts w:ascii="Calibri" w:h-ansi="Calibri" w:cs="Calibri"/><wx:font wx:val="Calibri"/><w:sz w:val="16"/><w:sz-cs w:val="16"/></w:rPr><w:t></w:t></w:r><w:r wsp:rsidR="00573A78" wsp:rsidRPr="005D7971"><w:rPr><w:rFonts w:ascii="Calibri" w:h-ansi="Calibri" w:cs="Calibri"/><wx:font wx:val="Calibri"/><w:sz w:val="16"/><w:sz-cs w:val="16"/></w:rPr><w:t>Gmina</w:t></w:r></w:p><w:p wsp:rsidR="00573A78" wsp:rsidRPr="005D7971" wsp:rsidRDefault="00193C93" wsp:rsidP="00193C93"><w:pPr><w:jc w:val="center"/><w:rPr><w:rFonts w:ascii="Calibri" w:h-ansi="Calibri" w:cs="Calibri"/><wx:font wx:val="Calibri"/><w:sz w:val="16"/><w:sz-cs w:val="16"/></w:rPr></w:pPr><w:r><w:rPr><w:rFonts w:ascii="Calibri" w:h-ansi="Calibri" w:cs="Calibri"/><wx:font wx:val="Calibri"/><w:sz w:val="16"/><w:sz-cs w:val="16"/></w:rPr><w:t>Bestwina</w:t></w:r></w:p></w:tc><w:tc><w:tcPr><w:tcW w:w="2954" w:type="dxa"/><w:gridSpan w:val="6"/><w:tcBorders><w:top w:val="single" w:sz="4" wx:bdrwidth="10" w:space="0" w:color="auto"/><w:bottom w:val="single" w:sz="4" wx:bdrwidth="10" w:space="0" w:color="auto"/></w:tcBorders></w:tcPr><w:p wsp:rsidR="00573A78"

wsp:rsidRPr="005D7971" wsp:rsidRDefault="00573A78"
wsp:rsidP="00D640EA"><w:pPr><w:rPr><w:rFonts w:ascii="Calibri" w:h-ansi="Calibri" w:cs="Calibri"/><wx:font wx:val="Calibri"/><w:sz w:val="16"/><w:sz-cs w:val="16"/></w:rPr></w:pPr><w:r wsp:rsidRPr="005D7971"><w:rPr><w:rFonts w:ascii="Calibri" w:h-ansi="Calibri" w:cs="Calibri"/><wx:font wx:val="Calibri"/><w:sz w:val="16"/><w:sz-cs w:val="16"/></w:rPr><w:t>1</w:t></w:r><w:r wsp:rsidR="00992DFC"><w:rPr><w:rFonts w:ascii="Calibri" w:h-ansi="Calibri" w:cs="Calibri"/><wx:font wx:val="Calibri"/><w:sz w:val="16"/><w:sz-cs w:val="16"/></w:rPr><w:t>1</w:t></w:r><w:r wsp:rsidRPr="005D7971"><w:rPr><w:rFonts w:ascii="Calibri" w:h-ansi="Calibri" w:cs="Calibri"/><wx:font wx:val="Calibri"/><w:sz w:val="16"/><w:sz-cs w:val="16"/></w:rPr><w:t>.</w:t></w:r><w:r><w:rPr><w:rFonts w:ascii="Calibri" w:h-ansi="Calibri" w:cs="Calibri"/><wx:font wx:val="Calibri"/><w:sz w:val="16"/><w:sz-cs w:val="16"/></w:rPr><w:t></w:t></w:r><w:r wsp:rsidRPr="005D7971"><w:rPr><w:rFonts w:ascii="Calibri" w:h-ansi="Calibri" w:cs="Calibri"/><wx:font wx:val="Calibri"/><w:sz w:val="16"/><w:sz-cs w:val="16"/></w:rPr><w:t>Ulica</w:t></w:r></w:p><w:p wsp:rsidR="00573A78" wsp:rsidRPr="005D7971" wsp:rsidRDefault="00573A78" wsp:rsidP="00D640EA"><w:pPr><w:jc w:val="right"/><w:rPr><w:rFonts w:ascii="Calibri" w:h-ansi="Calibri" w:cs="Calibri"/><wx:font wx:val="Calibri"/><w:sz w:val="16"/><w:sz-cs w:val="16"/></w:rPr></w:pPr></w:p></w:tc><w:tc><w:tcPr><w:tcW w:w="1276" w:type="dxa"/><w:tcBorders><w:top w:val="single" w:sz="4" wx:bdrwidth="10" w:space="0" w:color="auto"/><w:bottom w:val="single" w:sz="4" wx:bdrwidth="10" w:space="0" w:color="auto"/></w:tcBorders></w:tcPr><w:p wsp:rsidR="00573A78" wsp:rsidRPr="005D7971" wsp:rsidRDefault="00573A78" wsp:rsidP="00D640EA"><w:pPr><w:rPr><w:rFonts w:ascii="Calibri" w:h-ansi="Calibri" w:cs="Calibri"/><wx:font wx:val="Calibri"/><w:sz w:val="16"/><w:sz-cs w:val="16"/></w:rPr></w:pPr><w:r wsp:rsidRPr="005D7971"><w:rPr><w:rFonts w:ascii="Calibri" w:h-ansi="Calibri" w:cs="Calibri"/><wx:font wx:val="Calibri"/><w:sz w:val="16"/><w:sz-cs w:val="16"/></w:rPr><w:t>1</w:t></w:r><w:r wsp:rsidR="00992DFC"><w:rPr><w:rFonts w:ascii="Calibri" w:h-ansi="Calibri" w:cs="Calibri"/><wx:font wx:val="Calibri"/><w:sz w:val="16"/><w:sz-cs w:val="16"/></w:rPr><w:t>2</w:t></w:r><w:r wsp:rsidRPr="005D7971"><w:rPr><w:rFonts w:ascii="Calibri" w:h-ansi="Calibri" w:cs="Calibri"/><wx:font wx:val="Calibri"/><w:sz w:val="16"/><w:sz-cs w:val="16"/></w:rPr><w:t>.</w:t></w:r><w:r><w:rPr><w:rFonts

w:ascii="Calibri" w:h-ansi="Calibri" w:cs="Calibri"/><wx:font
wx:val="Calibri"/><w:sz w:val="16"/><w:sz-cs w:val="16"/></w:rPr><w:t>
</w:t></w:r><w:r wsp:rsidRPr="005D7971"><w:rPr><w:rFonts
w:ascii="Calibri" w:h-ansi="Calibri" w:cs="Calibri"/><wx:font
wx:val="Calibri"/><w:sz w:val="16"/><w:sz-cs
w:val="16"/></w:rPr><w:t>Nr domu</w:t></w:r></w:p><w:p
wsp:rsidR="00573A78" wsp:rsidRPr="005D7971" wsp:rsidRDefault="00573A78"
wsp:rsidP="00D640EA"><w:pPr><w:jc w:val="right"/><w:rPr><w:rFonts
w:ascii="Calibri" w:h-ansi="Calibri" w:cs="Calibri"/><wx:font
wx:val="Calibri"/><w:sz w:val="16"/><w:sz-cs
w:val="16"/></w:rPr></w:pPr></w:p></w:tc><w:tc><w:tcPr><w:tcW
w:w="3540" w:type="dxa"/><w:gridSpan w:val="7"/><w:tcBorders><w:top
w:val="single" w:sz="4" wx:bdrwidth="10" w:space="0"
w:color="auto"/><w:bottom w:val="single" w:sz="4" wx:bdrwidth="10"
w:space="0" w:color="auto"/><w:right w:val="single" w:sz="12"
wx:bdrwidth="30" w:space="0"
w:color="auto"/></w:tcBorders></w:tcPr><w:p wsp:rsidR="00573A78"
wsp:rsidRPr="005D7971" wsp:rsidRDefault="00573A78"
wsp:rsidP="00D640EA"><w:pPr><w:rPr><w:rFonts w:ascii="Calibri" w:h-
ansi="Calibri" w:cs="Calibri"/><wx:font wx:val="Calibri"/><w:sz
w:val="16"/><w:sz-cs w:val="16"/></w:rPr></w:pPr><w:r
wsp:rsidRPr="005D7971"><w:rPr><w:rFonts w:ascii="Calibri" w:h-
ansi="Calibri" w:cs="Calibri"/><wx:font wx:val="Calibri"/><w:sz
w:val="16"/><w:sz-cs w:val="16"/></w:rPr><w:t>1</w:t></w:r><w:r
wsp:rsidR="00992DFC"><w:rPr><w:rFonts w:ascii="Calibri" w:h-ansi="Calibri"
w:cs="Calibri"/><wx:font wx:val="Calibri"/><w:sz w:val="16"/><w:sz-cs
w:val="16"/></w:rPr><w:t>3</w:t></w:r><w:r
wsp:rsidRPr="005D7971"><w:rPr><w:rFonts w:ascii="Calibri" w:h-
ansi="Calibri" w:cs="Calibri"/><wx:font wx:val="Calibri"/><w:sz
w:val="16"/><w:sz-cs
w:val="16"/></w:rPr><w:t>.</w:t></w:r><w:r><w:rPr><w:rFonts
w:ascii="Calibri" w:h-ansi="Calibri" w:cs="Calibri"/><wx:font
wx:val="Calibri"/><w:sz w:val="16"/><w:sz-cs w:val="16"/></w:rPr><w:t>
</w:t></w:r><w:r wsp:rsidRPr="005D7971"><w:rPr><w:rFonts
w:ascii="Calibri" w:h-ansi="Calibri" w:cs="Calibri"/><wx:font
wx:val="Calibri"/><w:sz w:val="16"/><w:sz-cs
w:val="16"/></w:rPr><w:t>Nr lokalu</w:t></w:r></w:p><w:p
wsp:rsidR="00573A78" wsp:rsidRPr="005D7971" wsp:rsidRDefault="00573A78"
wsp:rsidP="00D640EA"><w:pPr><w:jc w:val="right"/><w:rPr><w:rFonts
w:ascii="Calibri" w:h-ansi="Calibri" w:cs="Calibri"/><wx:font
wx:val="Calibri"/><w:sz w:val="16"/><w:sz-cs
w:val="16"/></w:rPr></w:pPr></w:p></w:tc></w:tr><w:tr
wsp:rsidR="00573A78" wsp:rsidRPr="00771781"

wsp:rsidTr="00BC53DB"><w:trPr><w:gridBefore w:val="1"/><w:wBefore w:w="49" w:type="dxa"/><w:trHeight w:val="365"/><w:jc w:val="center"/></w:trPr><w:tc><w:tcPr><w:tcW w:w="2149" w:type="dxa"/><w:gridSpan w:val="2"/><w:tcBorders><w:top w:val="single" w:sz="4" wx:bdrwidth="10" w:space="0" w:color="auto"/><w:left w:val="single" w:sz="12" wx:bdrwidth="30" w:space="0" w:color="auto"/><w:bottom w:val="single" w:sz="4" wx:bdrwidth="10" w:space="0" w:color="auto"/></w:tcBorders></w:tcPr><w:p wsp:rsidR="00573A78" wsp:rsidRPr="005D7971" wsp:rsidRDefault="00573A78" wsp:rsidP="00D640EA"><w:pPr><w:rPr><w:rFonts w:ascii="Calibri" w:h-ansi="Calibri" w:cs="Calibri"/><wx:font wx:val="Calibri"/><w:sz w:val="16"/><w:sz-cs w:val="16"/></w:rPr></w:pPr><w:r wsp:rsidRPr="005D7971"><w:rPr><w:rFonts w:ascii="Calibri" w:h-ansi="Calibri" w:cs="Calibri"/><wx:font wx:val="Calibri"/><w:sz w:val="16"/><w:sz-cs w:val="16"/></w:rPr><w:t>1</w:t></w:r><w:r wsp:rsidR="00992DFC"><w:rPr><w:rFonts w:ascii="Calibri" w:h-ansi="Calibri" w:cs="Calibri"/><wx:font wx:val="Calibri"/><w:sz w:val="16"/><w:sz-cs w:val="16"/></w:rPr><w:t>4</w:t></w:r><w:r wsp:rsidRPr="005D7971"><w:rPr><w:rFonts w:ascii="Calibri" w:h-ansi="Calibri" w:cs="Calibri"/><wx:font wx:val="Calibri"/><w:sz w:val="16"/><w:sz-cs w:val="16"/></w:rPr><w:t>.</w:t></w:r><w:r><w:rPr><w:rFonts w:ascii="Calibri" w:h-ansi="Calibri" w:cs="Calibri"/><wx:font wx:val="Calibri"/><w:sz w:val="16"/><w:sz-cs w:val="16"/></w:rPr><w:t></w:t></w:r><w:r wsp:rsidRPr="005D7971"><w:rPr><w:rFonts w:ascii="Calibri" w:h-ansi="Calibri" w:cs="Calibri"/><wx:font wx:val="Calibri"/><w:sz w:val="16"/><w:sz-cs w:val="16"/></w:rPr><w:t>Miejscowość</w:t></w:r></w:p><w:p wsp:rsidR="00573A78" wsp:rsidRPr="005D7971" wsp:rsidRDefault="00573A78" wsp:rsidP="00D640EA"><w:pPr><w:jc w:val="right"/><w:rPr><w:rFonts w:ascii="Calibri" w:h-ansi="Calibri" w:cs="Calibri"/><wx:font wx:val="Calibri"/><w:sz w:val="16"/><w:sz-cs w:val="16"/></w:rPr></w:pPr></w:p></w:tc><w:tc><w:tcPr><w:tcW w:w="2954" w:type="dxa"/><w:gridSpan w:val="6"/><w:tcBorders><w:top w:val="single" w:sz="4" wx:bdrwidth="10" w:space="0" w:color="auto"/><w:bottom w:val="single" w:sz="4" wx:bdrwidth="10" w:space="0" w:color="auto"/></w:tcBorders></w:tcPr><w:p wsp:rsidR="00573A78" wsp:rsidRPr="005D7971" wsp:rsidRDefault="00573A78" wsp:rsidP="00D640EA"><w:pPr><w:rPr><w:rFonts w:ascii="Calibri" w:h-ansi="Calibri" w:cs="Calibri"/><wx:font wx:val="Calibri"/><w:sz w:val="16"/><w:sz-cs w:val="16"/></w:rPr></w:pPr><w:r><w:rPr><w:rFonts w:ascii="Calibri" w:h-ansi="Calibri" w:cs="Calibri"/><wx:font wx:val="Calibri"/><w:sz

w:val="16"/><w:sz-cs w:val="16"/></w:rPr><w:t>1</w:t></w:r><w:r
wsp:rsidR="00992DFC"><w:rPr><w:rFonts w:ascii="Calibri" w:h-ansi="Calibri"
w:cs="Calibri"/><wx:font wx:val="Calibri"/><w:sz w:val="16"/><w:sz-cs
w:val="16"/></w:rPr><w:t>5</w:t></w:r><w:r
wsp:rsidRPr="005D7971"><w:rPr><w:rFonts w:ascii="Calibri" w:h-
ansi="Calibri" w:cs="Calibri"/><wx:font wx:val="Calibri"/><w:sz
w:val="16"/><w:sz-cs
w:val="16"/></w:rPr><w:t>.</w:t></w:r><w:r><w:rPr><w:rFonts
w:ascii="Calibri" w:h-ansi="Calibri" w:cs="Calibri"/><wx:font
wx:val="Calibri"/><w:sz w:val="16"/><w:sz-cs w:val="16"/></w:rPr><w:t>
</w:t></w:r><w:r wsp:rsidRPr="005D7971"><w:rPr><w:rFonts
w:ascii="Calibri" w:h-ansi="Calibri" w:cs="Calibri"/><wx:font
wx:val="Calibri"/><w:sz w:val="16"/><w:sz-cs
w:val="16"/></w:rPr><w:t>Kod pocztowy</w:t></w:r></w:p><w:p
wsp:rsidR="00573A78" wsp:rsidRPr="005D7971" wsp:rsidRDefault="00573A78"
wsp:rsidP="00D640EA"><w:pPr><w:jc w:val="right"/><w:rPr><w:rFonts
w:ascii="Calibri" w:h-ansi="Calibri" w:cs="Calibri"/><wx:font
wx:val="Calibri"/><w:sz w:val="16"/><w:sz-cs
w:val="16"/></w:rPr></w:pPr></w:p></w:tc><w:tc><w:tcPr><w:tcW
w:w="4816" w:type="dxa"/><w:gridSpan w:val="8"/><w:tcBorders><w:top
w:val="single" w:sz="4" wx:bdrwidth="10" w:space="0"
w:color="auto"/><w:bottom w:val="single" w:sz="4" wx:bdrwidth="10"
w:space="0" w:color="auto"/><w:right w:val="single" w:sz="12"
wx:bdrwidth="30" w:space="0"
w:color="auto"/></w:tcBorders></w:tcPr><w:p wsp:rsidR="00573A78"
wsp:rsidRPr="00771781" wsp:rsidRDefault="00573A78"
wsp:rsidP="00D640EA"><w:pPr><w:rPr><w:rFonts w:ascii="Calibri" w:h-
ansi="Calibri" w:cs="Calibri"/><wx:font wx:val="Calibri"/><w:sz
w:val="16"/><w:sz-cs w:val="16"/></w:rPr></w:pPr><w:r
wsp:rsidRPr="00771781"><w:rPr><w:rFonts w:ascii="Calibri" w:h-
ansi="Calibri" w:cs="Calibri"/><wx:font wx:val="Calibri"/><w:sz
w:val="16"/><w:sz-cs w:val="16"/></w:rPr><w:t>1</w:t></w:r><w:r
wsp:rsidR="00992DFC"><w:rPr><w:rFonts w:ascii="Calibri" w:h-ansi="Calibri"
w:cs="Calibri"/><wx:font wx:val="Calibri"/><w:sz w:val="16"/><w:sz-cs
w:val="16"/></w:rPr><w:t>6</w:t></w:r><w:r
wsp:rsidRPr="00771781"><w:rPr><w:rFonts w:ascii="Calibri" w:h-
ansi="Calibri" w:cs="Calibri"/><wx:font wx:val="Calibri"/><w:sz
w:val="16"/><w:sz-cs w:val="16"/></w:rPr><w:t>. Nr tel./adres e-
mail</w:t></w:r><w:r wsp:rsidR="00771781"
wsp:rsidRPr="00771781"><w:rPr><w:rFonts w:ascii="Calibri" w:h-
ansi="Calibri" w:cs="Calibri"/><wx:font wx:val="Calibri"/><w:sz
w:val="16"/><w:sz-cs w:val="16"/></w:rPr><w:t> </w:t></w:r><w:r
wsp:rsidR="00771781"><w:rPr><w:rFonts w:ascii="Calibri" w:h-ansi="Calibri"

w:cs="Calibri"/><wx:font wx:val="Calibri"/><w:i/><w:sz w:val="16"/><w:sz-cs w:val="16"/></w:rPr><w:t>(d</w:t></w:r><w:r wsp:rsidR="00771781" wsp:rsidRPr="00771781"><w:rPr><w:rFonts w:ascii="Calibri" w:h-ansi="Calibri" w:cs="Calibri"/><wx:font wx:val="Calibri"/><w:i/><w:sz w:val="16"/><w:sz-cs w:val="16"/></w:rPr><w:t>ane </w:t></w:r><w:r wsp:rsidR="00771781"><w:rPr><w:rFonts w:ascii="Calibri" w:h-ansi="Calibri" w:cs="Calibri"/><wx:font wx:val="Calibri"/><w:i/><w:sz w:val="16"/><w:sz-cs w:val="16"/></w:rPr><w:t>dobrowolne)</w:t></w:r></w:p><w:p wsp:rsidR="00573A78" wsp:rsidRPr="00771781" wsp:rsidRDefault="00573A78" wsp:rsidP="00D640EA"><w:pPr><w:jc w:val="right"/><w:rPr><w:rFonts w:ascii="Calibri" w:h-ansi="Calibri" w:cs="Calibri"/><wx:font wx:val="Calibri"/><w:sz w:val="16"/><w:sz-cs w:val="16"/></w:rPr></w:pPr></w:p></w:tc></w:tr><w:tr wsp:rsidR="00573A78" wsp:rsidRPr="00E20E71" wsp:rsidTr="0000325B"><w:trPr><w:gridBefore w:val="1"/><w:wBefore w:w="49" w:type="dxa"/><w:trHeight w:val="265"/><w:jc w:val="center"/></w:trPr><w:tc><w:tcPr><w:tcW w:w="9919" w:type="dxa"/><w:gridSpan w:val="16"/><w:tcBorders><w:top w:val="single" w:sz="4" wx:bdrwidth="10" w:space="0" w:color="auto"/><w:left w:val="single" w:sz="12" wx:bdrwidth="30" w:space="0" w:color="auto"/><w:bottom w:val="single" w:sz="4" wx:bdrwidth="10" w:space="0" w:color="auto"/><w:right w:val="single" w:sz="12" wx:bdrwidth="30" w:space="0" w:color="auto"/></w:tcBorders><w:shd w:val="clear" w:color="auto" w:fill="D9D9D9"/></w:tcPr><w:p wsp:rsidR="00673B2B" wsp:rsidRPr="0032306D" wsp:rsidRDefault="00573A78" wsp:rsidP="00364B9B"><w:pPr><w:jc w:val="both"/><w:rPr><w:rFonts w:ascii="Calibri" w:h-ansi="Calibri" w:cs="Calibri"/><wx:font wx:val="Calibri"/><w:i/><w:sz w:val="16"/><w:sz-cs w:val="16"/></w:rPr></w:pPr><w:r wsp:rsidRPr="00813677"><w:rPr><w:rFonts w:ascii="Calibri" w:h-ansi="Calibri" w:cs="Calibri"/><wx:font wx:val="Calibri"/><w:b/><w:sz w:val="20"/><w:sz-cs w:val="20"/></w:rPr><w:t>B</w:t></w:r><w:r wsp:rsidR="00FF1DFE"><w:rPr><w:rFonts w:ascii="Calibri" w:h-ansi="Calibri" w:cs="Calibri"/><wx:font wx:val="Calibri"/><w:b/><w:sz w:val="20"/><w:sz-cs w:val="20"/></w:rPr><w:t>.</w:t></w:r><w:r><w:rPr><w:rFonts w:ascii="Calibri" w:h-ansi="Calibri" w:cs="Calibri"/><wx:font wx:val="Calibri"/><w:b/><w:sz w:val="20"/><w:sz-cs w:val="20"/></w:rPr><w:t>4. ADRES DO KORESPONDENCJI I KONTAKTU </w:t></w:r><w:r wsp:rsidRPr="00490071"><w:rPr><w:rFonts w:ascii="Calibri" w:h-ansi="Calibri" w:cs="Calibri"/><wx:font wx:val="Calibri"/><w:i/><w:sz w:val="16"/><w:sz-cs

w:val="16"/></w:rPr><w:t>(należy wypełnić
</w:t></w:r><w:r><w:rPr><w:rFonts w:ascii="Calibri" w:h-ansi="Calibri"
w:cs="Calibri"/><wx:font wx:val="Calibri"/><w:i/><w:sz w:val="16"/><w:sz-
cs w:val="16"/></w:rPr><w:t>w </w:t></w:r><w:r
wsp:rsidRPr="00490071"><w:rPr><w:rFonts w:ascii="Calibri" w:h-
ansi="Calibri" w:cs="Calibri"/><wx:font wx:val="Calibri"/><w:i/><w:sz
w:val="16"/><w:sz-cs w:val="16"/></w:rPr><w:t>przypadku, gdy adres jest
inny niż adres wskazany w części
B.3.)</w:t></w:r></w:p></w:tc></w:tr><w:tr wsp:rsidR="00573A78"
wsp:rsidRPr="00E20E71" wsp:rsidTr="00BC53DB"><w:trPr><w:gridBefore
w:val="1"/><w:wBefore w:w="49" w:type="dxa"/><w:trHeight
w:val="265"/><w:jc w:val="center"/></w:trPr><w:tc><w:tcPr><w:tcW
w:w="2149" w:type="dxa"/><w:gridSpan w:val="2"/><w:tcBorders><w:top
w:val="single" w:sz="4" wx:bdrwidth="10" w:space="0"
w:color="auto"/><w:left w:val="single" w:sz="12" wx:bdrwidth="30"
w:space="0" w:color="auto"/><w:bottom w:val="single" w:sz="4"
wx:bdrwidth="10" w:space="0" w:color="auto"/><w:right w:val="single"
w:sz="4" wx:bdrwidth="10" w:space="0"
w:color="auto"/></w:tcBorders><w:shd w:val="clear" w:color="auto"
w:fill="auto"/></w:tcPr><w:p wsp:rsidR="00573A78" wsp:rsidRPr="00A41262"
wsp:rsidRDefault="00573A78"
wsp:rsidP="00992DFC"><w:pPr><w:rPr><w:rFonts w:ascii="Calibri" w:h-
ansi="Calibri" w:cs="Calibri"/><wx:font wx:val="Calibri"/><w:sz
w:val="16"/><w:sz-cs
w:val="16"/></w:rPr></w:pPr><w:r><w:rPr><w:rFonts w:ascii="Calibri"
w:h-ansi="Calibri" w:cs="Calibri"/><wx:font wx:val="Calibri"/><w:sz
w:val="16"/><w:sz-cs w:val="16"/></w:rPr><w:t>1</w:t></w:r><w:r
wsp:rsidR="00992DFC"><w:rPr><w:rFonts w:ascii="Calibri" w:h-ansi="Calibri"
w:cs="Calibri"/><wx:font wx:val="Calibri"/><w:sz w:val="16"/><w:sz-cs
w:val="16"/></w:rPr><w:t>7</w:t></w:r><w:r
wsp:rsidRPr="00A41262"><w:rPr><w:rFonts w:ascii="Calibri" w:h-
ansi="Calibri" w:cs="Calibri"/><wx:font wx:val="Calibri"/><w:sz
w:val="16"/><w:sz-cs w:val="16"/></w:rPr><w:t>.
Kraj</w:t></w:r></w:p></w:tc><w:tc><w:tcPr><w:tcW w:w="2954"
w:type="dxa"/><w:gridSpan w:val="6"/><w:tcBorders><w:top w:val="single"
w:sz="4" wx:bdrwidth="10" w:space="0" w:color="auto"/><w:left
w:val="single" w:sz="4" wx:bdrwidth="10" w:space="0"
w:color="auto"/><w:bottom w:val="single" w:sz="4" wx:bdrwidth="10"
w:space="0" w:color="auto"/><w:right w:val="single" w:sz="4"
wx:bdrwidth="10" w:space="0" w:color="auto"/></w:tcBorders><w:shd
w:val="clear" w:color="auto" w:fill="auto"/></w:tcPr><w:p
wsp:rsidR="00573A78" wsp:rsidRPr="00A41262" wsp:rsidRDefault="00573A78"
wsp:rsidP="00D640EA"><w:pPr><w:rPr><w:rFonts w:ascii="Calibri" w:h-

ansi="Calibri" w:cs="Calibri"/><wx:font wx:val="Calibri"/><w:sz
w:val="16"/><w:sz-cs
w:val="16"/></w:rPr></w:pPr><w:r><w:rPr><w:rFonts w:ascii="Calibri"
w:h-ansi="Calibri" w:cs="Calibri"/><wx:font wx:val="Calibri"/><w:sz
w:val="16"/><w:sz-cs w:val="16"/></w:rPr><w:t>1</w:t></w:r><w:r
wsp:rsidR="00992DFC"><w:rPr><w:rFonts w:ascii="Calibri" w:h-ansi="Calibri"
w:cs="Calibri"/><wx:font wx:val="Calibri"/><w:sz w:val="16"/><w:sz-cs
w:val="16"/></w:rPr><w:t>8</w:t></w:r><w:r
wsp:rsidRPr="00A41262"><w:rPr><w:rFonts w:ascii="Calibri" w:h-
ansi="Calibri" w:cs="Calibri"/><wx:font wx:val="Calibri"/><w:sz
w:val="16"/><w:sz-cs w:val="16"/></w:rPr><w:t>.
Województwo</w:t></w:r></w:p><w:p wsp:rsidR="00573A78"
wsp:rsidRPr="00A41262" wsp:rsidRDefault="00573A78"
wsp:rsidP="00D640EA"><w:pPr><w:jc w:val="right"/><w:rPr><w:rFonts
w:ascii="Calibri" w:h-ansi="Calibri" w:cs="Calibri"/><wx:font
wx:val="Calibri"/><w:sz w:val="16"/><w:sz-cs
w:val="16"/></w:rPr></w:pPr></w:p></w:tc><w:tc><w:tcPr><w:tcW
w:w="4816" w:type="dxa"/><w:gridSpan w:val="8"/><w:tcBorders><w:top
w:val="single" w:sz="4" wx:bdrwidth="10" w:space="0"
w:color="auto"/><w:left w:val="single" w:sz="4" wx:bdrwidth="10"
w:space="0" w:color="auto"/><w:bottom w:val="single" w:sz="4"
wx:bdrwidth="10" w:space="0" w:color="auto"/><w:right w:val="single"
w:sz="12" wx:bdrwidth="30" w:space="0"
w:color="auto"/></w:tcBorders><w:shd w:val="clear" w:color="auto"
w:fill="auto"/></w:tcPr><w:p wsp:rsidR="00573A78" wsp:rsidRPr="00A41262"
wsp:rsidRDefault="00992DFC"
wsp:rsidP="00D640EA"><w:pPr><w:rPr><w:rFonts w:ascii="Calibri" w:h-
ansi="Calibri" w:cs="Calibri"/><wx:font wx:val="Calibri"/><w:sz
w:val="16"/><w:sz-cs
w:val="16"/></w:rPr></w:pPr><w:r><w:rPr><w:rFonts w:ascii="Calibri"
w:h-ansi="Calibri" w:cs="Calibri"/><wx:font wx:val="Calibri"/><w:sz
w:val="16"/><w:sz-cs w:val="16"/></w:rPr><w:t>19</w:t></w:r><w:r
wsp:rsidR="00573A78" wsp:rsidRPr="00A41262"><w:rPr><w:rFonts
w:ascii="Calibri" w:h-ansi="Calibri" w:cs="Calibri"/><wx:font
wx:val="Calibri"/><w:sz w:val="16"/><w:sz-cs w:val="16"/></w:rPr><w:t>.
Powiat</w:t></w:r></w:p></w:tc></w:tr><w:tr wsp:rsidR="00573A78"
wsp:rsidRPr="00E20E71" wsp:rsidTr="00BC53DB"><w:trPr><w:gridBefore
w:val="1"/><w:wBefore w:w="49" w:type="dxa"/><w:trHeight
w:val="265"/><w:jc w:val="center"/></w:trPr><w:tc><w:tcPr><w:tcW
w:w="2149" w:type="dxa"/><w:gridSpan w:val="2"/><w:tcBorders><w:top
w:val="single" w:sz="4" wx:bdrwidth="10" w:space="0"
w:color="auto"/><w:left w:val="single" w:sz="12" wx:bdrwidth="30"
w:space="0" w:color="auto"/><w:bottom w:val="single" w:sz="4"

wx:bdrwidth="10" w:space="0" w:color="auto"/><w:right w:val="single" w:sz="4" wx:bdrwidth="10" w:space="0" w:color="auto"/></w:tcBorders><w:shd w:val="clear" w:color="auto" w:fill="auto"/></w:tcPr><w:p wsp:rsidR="00573A78" wsp:rsidRPr="005D7971" wsp:rsidRDefault="00992DFC" wsp:rsidP="00D640EA"><w:pPr><w:rPr><w:rFonts w:ascii="Calibri" w:h-ansi="Calibri" w:cs="Calibri"/><wx:font wx:val="Calibri"/><w:sz w:val="16"/><w:sz-cs w:val="16"/></w:rPr></w:pPr><w:r><w:rPr><w:rFonts w:ascii="Calibri" w:h-ansi="Calibri" w:cs="Calibri"/><wx:font wx:val="Calibri"/><w:sz w:val="16"/><w:sz-cs w:val="16"/></w:rPr><w:t>20</w:t></w:r><w:r wsp:rsidR="00573A78" wsp:rsidRPr="005D7971"><w:rPr><w:rFonts w:ascii="Calibri" w:h-ansi="Calibri" w:cs="Calibri"/><wx:font wx:val="Calibri"/><w:sz w:val="16"/><w:sz-cs w:val="16"/></w:rPr><w:t>.</w:t></w:r><w:r wsp:rsidR="00573A78"><w:rPr><w:rFonts w:ascii="Calibri" w:h-ansi="Calibri" w:cs="Calibri"/><wx:font wx:val="Calibri"/><w:sz w:val="16"/><w:sz-cs w:val="16"/></w:rPr><w:t> </w:t></w:r><w:r wsp:rsidR="00573A78" wsp:rsidRPr="005D7971"><w:rPr><w:rFonts w:ascii="Calibri" w:h-ansi="Calibri" w:cs="Calibri"/><wx:font wx:val="Calibri"/><w:sz w:val="16"/><w:sz-cs w:val="16"/></w:rPr><w:t>Gmina</w:t></w:r></w:p><w:p wsp:rsidR="00573A78" wsp:rsidRPr="005D7971" wsp:rsidRDefault="00573A78" wsp:rsidP="00D640EA"><w:pPr><w:jc w:val="right"/><w:rPr><w:rFonts w:ascii="Calibri" w:h-ansi="Calibri" w:cs="Calibri"/><wx:font wx:val="Calibri"/><w:sz w:val="16"/><w:sz-cs w:val="16"/></w:rPr></w:pPr></w:p></w:tc><w:tc><w:tcPr><w:tcW w:w="2954" w:type="dxa"/><w:gridSpan w:val="6"/><w:tcBorders><w:top w:val="single" w:sz="4" wx:bdrwidth="10" w:space="0" w:color="auto"/><w:left w:val="single" w:sz="4" wx:bdrwidth="10" w:space="0" w:color="auto"/><w:bottom w:val="single" w:sz="4" wx:bdrwidth="10" w:space="0" w:color="auto"/><w:right w:val="single" w:sz="4" wx:bdrwidth="10" w:space="0" w:color="auto"/></w:tcBorders><w:shd w:val="clear" w:color="auto" w:fill="auto"/></w:tcPr><w:p wsp:rsidR="00573A78" wsp:rsidRPr="005D7971" wsp:rsidRDefault="00992DFC" wsp:rsidP="00D640EA"><w:pPr><w:rPr><w:rFonts w:ascii="Calibri" w:h-ansi="Calibri" w:cs="Calibri"/><wx:font wx:val="Calibri"/><w:sz w:val="16"/><w:sz-cs w:val="16"/></w:rPr></w:pPr><w:r><w:rPr><w:rFonts w:ascii="Calibri" w:h-ansi="Calibri" w:cs="Calibri"/><wx:font wx:val="Calibri"/><w:sz w:val="16"/><w:sz-cs w:val="16"/></w:rPr><w:t>21</w:t></w:r><w:r wsp:rsidR="00573A78" wsp:rsidRPr="005D7971"><w:rPr><w:rFonts

w:ascii="Calibri" w:h-ansi="Calibri" w:cs="Calibri"/><wx:font
wx:val="Calibri"/><w:sz w:val="16"/><w:sz-cs
w:val="16"/></w:rPr><w:t>.</w:t></w:r><w:r
wsp:rsidR="00573A78"><w:rPr><w:rFonts w:ascii="Calibri" w:h-ansi="Calibri"
w:cs="Calibri"/><wx:font wx:val="Calibri"/><w:sz w:val="16"/><w:sz-cs
w:val="16"/></w:rPr><w:t> </w:t></w:r><w:r wsp:rsidR="00573A78"
wsp:rsidRPr="005D7971"><w:rPr><w:rFonts w:ascii="Calibri" w:h-
ansi="Calibri" w:cs="Calibri"/><wx:font wx:val="Calibri"/><w:sz
w:val="16"/><w:sz-cs
w:val="16"/></w:rPr><w:t>Ulica</w:t></w:r></w:p><w:p
wsp:rsidR="00573A78" wsp:rsidRPr="005D7971" wsp:rsidRDefault="00573A78"
wsp:rsidP="00D640EA"><w:pPr><w:jc w:val="right"/><w:rPr><w:rFonts
w:ascii="Calibri" w:h-ansi="Calibri" w:cs="Calibri"/><wx:font
wx:val="Calibri"/><w:sz w:val="16"/><w:sz-cs
w:val="16"/></w:rPr></w:pPr></w:p></w:tc><w:tc><w:tcPr><w:tcW
w:w="2767" w:type="dxa"/><w:gridSpan w:val="6"/><w:tcBorders><w:top
w:val="single" w:sz="4" wx:bdrwidth="10" w:space="0"
w:color="auto"/><w:left w:val="single" w:sz="4" wx:bdrwidth="10"
w:space="0" w:color="auto"/><w:bottom w:val="single" w:sz="4"
wx:bdrwidth="10" w:space="0" w:color="auto"/><w:right w:val="single"
w:sz="4" wx:bdrwidth="10" w:space="0"
w:color="auto"/></w:tcBorders><w:shd w:val="clear" w:color="auto"
w:fill="auto"/></w:tcPr><w:p wsp:rsidR="00573A78"
wsp:rsidRPr="005D7971" wsp:rsidRDefault="00992DFC"
wsp:rsidP="00D640EA"><w:pPr><w:rPr><w:rFonts w:ascii="Calibri" w:h-
ansi="Calibri" w:cs="Calibri"/><wx:font wx:val="Calibri"/><w:sz
w:val="16"/><w:sz-cs
w:val="16"/></w:rPr></w:pPr><w:r><w:rPr><w:rFonts w:ascii="Calibri"
w:h-ansi="Calibri" w:cs="Calibri"/><wx:font wx:val="Calibri"/><w:sz
w:val="16"/><w:sz-cs w:val="16"/></w:rPr><w:t>22</w:t></w:r><w:r
wsp:rsidR="00573A78" wsp:rsidRPr="005D7971"><w:rPr><w:rFonts
w:ascii="Calibri" w:h-ansi="Calibri" w:cs="Calibri"/><wx:font
wx:val="Calibri"/><w:sz w:val="16"/><w:sz-cs
w:val="16"/></w:rPr><w:t>.</w:t></w:r><w:r
wsp:rsidR="00573A78"><w:rPr><w:rFonts w:ascii="Calibri" w:h-ansi="Calibri"
w:cs="Calibri"/><wx:font wx:val="Calibri"/><w:sz w:val="16"/><w:sz-cs
w:val="16"/></w:rPr><w:t> </w:t></w:r><w:r wsp:rsidR="00573A78"
wsp:rsidRPr="005D7971"><w:rPr><w:rFonts w:ascii="Calibri" w:h-
ansi="Calibri" w:cs="Calibri"/><wx:font wx:val="Calibri"/><w:sz
w:val="16"/><w:sz-cs w:val="16"/></w:rPr><w:t>Nr
domu</w:t></w:r></w:p><w:p wsp:rsidR="00573A78"
wsp:rsidRPr="005D7971" wsp:rsidRDefault="00573A78"
wsp:rsidP="00D640EA"><w:pPr><w:jc w:val="right"/><w:rPr><w:rFonts

w:ascii="Calibri" w:h-ansi="Calibri" w:cs="Calibri"/><wx:font wx:val="Calibri"/><w:sz w:val="16"/><w:sz-cs w:val="16"/></w:rPr></w:pPr></w:p></w:tc><w:tc><w:tcPr><w:tcW w:w="2049" w:type="dxa"/><w:gridSpan w:val="2"/><w:tcBorders><w:top w:val="single" w:sz="4" wx:bdrwidth="10" w:space="0" w:color="auto"/><w:left w:val="single" w:sz="4" wx:bdrwidth="10" w:space="0" w:color="auto"/><w:bottom w:val="single" w:sz="4" wx:bdrwidth="10" w:space="0" w:color="auto"/><w:right w:val="single" w:sz="12" wx:bdrwidth="30" w:space="0" w:color="auto"/></w:tcBorders><w:shd w:val="clear" w:color="auto" w:fill="auto"/></w:tcPr><w:p wsp:rsidR="00573A78" wsp:rsidRPr="005D7971" wsp:rsidRDefault="00992DFC" wsp:rsidP="00D640EA"><w:pPr><w:rPr><w:rFonts w:ascii="Calibri" w:h-ansi="Calibri" w:cs="Calibri"/><wx:font wx:val="Calibri"/><w:sz w:val="16"/><w:sz-cs w:val="16"/></w:rPr></w:pPr><w:r><w:rPr><w:rFonts w:ascii="Calibri" w:h-ansi="Calibri" w:cs="Calibri"/><wx:font wx:val="Calibri"/><w:sz w:val="16"/><w:sz-cs w:val="16"/></w:rPr><w:t>23</w:t></w:r><w:r wsp:rsidR="00573A78"><w:rPr><w:rFonts w:ascii="Calibri" w:h-ansi="Calibri" w:cs="Calibri"/><wx:font wx:val="Calibri"/><w:sz w:val="16"/><w:sz-cs w:val="16"/></w:rPr><w:t>. Nr lokalu</w:t></w:r></w:p><w:p wsp:rsidR="00573A78" wsp:rsidRPr="005D7971" wsp:rsidRDefault="00573A78" wsp:rsidP="00D640EA"><w:pPr><w:jc w:val="right"/><w:rPr><w:rFonts w:ascii="Calibri" w:h-ansi="Calibri" w:cs="Calibri"/><wx:font wx:val="Calibri"/><w:sz w:val="16"/><w:sz-cs w:val="16"/></w:rPr></w:pPr></w:p></w:tc></w:tr><w:tr wsp:rsidR="00573A78" wsp:rsidRPr="00771781" wsp:rsidTr="00BC53DB"><w:trPr><w:gridBefore w:val="1"/><w:wBefore w:w="49" w:type="dxa"/><w:trHeight w:val="265"/><w:jc w:val="center"/></w:trPr><w:tc><w:tcPr><w:tcW w:w="2149" w:type="dxa"/><w:gridSpan w:val="2"/><w:tcBorders><w:top w:val="single" w:sz="4" wx:bdrwidth="10" w:space="0" w:color="auto"/><w:left w:val="single" w:sz="12" wx:bdrwidth="30" w:space="0" w:color="auto"/><w:bottom w:val="single" w:sz="4" wx:bdrwidth="10" w:space="0" w:color="auto"/><w:right w:val="single" w:sz="4" wx:bdrwidth="10" w:space="0" w:color="auto"/></w:tcBorders><w:shd w:val="clear" w:color="auto" w:fill="auto"/></w:tcPr><w:p wsp:rsidR="00573A78" wsp:rsidRPr="005D7971" wsp:rsidRDefault="00992DFC" wsp:rsidP="00D640EA"><w:pPr><w:rPr><w:rFonts w:ascii="Calibri" w:h-ansi="Calibri" w:cs="Calibri"/><wx:font wx:val="Calibri"/><w:sz w:val="16"/><w:sz-cs w:val="16"/></w:rPr></w:pPr><w:r><w:rPr><w:rFonts w:ascii="Calibri" w:h-ansi="Calibri" w:cs="Calibri"/><wx:font wx:val="Calibri"/><w:sz

w:val="16"/><w:sz-cs w:val="16"/></w:rPr><w:t>24</w:t></w:r><w:r
wsp:rsidR="00573A78" wsp:rsidRPr="005D7971"><w:rPr><w:rFonts
w:ascii="Calibri" w:h-ansi="Calibri" w:cs="Calibri"/><wx:font
wx:val="Calibri"/><w:sz w:val="16"/><w:sz-cs
w:val="16"/></w:rPr><w:t>.</w:t></w:r><w:r
wsp:rsidR="00573A78"><w:rPr><w:rFonts w:ascii="Calibri" w:h-ansi="Calibri"
w:cs="Calibri"/><wx:font wx:val="Calibri"/><w:sz w:val="16"/><w:sz-cs
w:val="16"/></w:rPr><w:t> </w:t></w:r><w:r wsp:rsidR="00573A78"
wsp:rsidRPr="005D7971"><w:rPr><w:rFonts w:ascii="Calibri" w:h-
ansi="Calibri" w:cs="Calibri"/><wx:font wx:val="Calibri"/><w:sz
w:val="16"/><w:sz-cs
w:val="16"/></w:rPr><w:t>Miejscowość</w:t></w:r></w:p><w:p
wsp:rsidR="00573A78" wsp:rsidRPr="005D7971" wsp:rsidRDefault="00573A78"
wsp:rsidP="00D640EA"><w:pPr><w:jc w:val="right"/><w:rPr><w:rFonts
w:ascii="Calibri" w:h-ansi="Calibri" w:cs="Calibri"/><wx:font
wx:val="Calibri"/><w:sz w:val="16"/><w:sz-cs
w:val="16"/></w:rPr></w:pPr></w:p></w:tc><w:tc><w:tcPr><w:tcW
w:w="2954" w:type="dxa"/><w:gridSpan w:val="6"/><w:tcBorders><w:top
w:val="single" w:sz="4" wx:bdrwidth="10" w:space="0"
w:color="auto"/><w:left w:val="single" w:sz="4" wx:bdrwidth="10"
w:space="0" w:color="auto"/><w:bottom w:val="single" w:sz="4"
wx:bdrwidth="10" w:space="0" w:color="auto"/><w:right w:val="single"
w:sz="4" wx:bdrwidth="10" w:space="0"
w:color="auto"/></w:tcBorders><w:shd w:val="clear" w:color="auto"
w:fill="auto"/></w:tcPr><w:p wsp:rsidR="00573A78"
wsp:rsidRPr="005D7971" wsp:rsidRDefault="00573A78"
wsp:rsidP="00D640EA"><w:pPr><w:rPr><w:rFonts w:ascii="Calibri" w:h-
ansi="Calibri" w:cs="Calibri"/><wx:font wx:val="Calibri"/><w:sz
w:val="16"/><w:sz-cs w:val="16"/></w:rPr></w:pPr><w:r
wsp:rsidRPr="00CC279A"><w:rPr><w:rFonts w:ascii="Calibri" w:h-
ansi="Calibri" w:cs="Calibri"/><wx:font wx:val="Calibri"/><w:sz
w:val="16"/><w:sz-cs w:val="16"/></w:rPr><w:t>2</w:t></w:r><w:r
wsp:rsidR="00992DFC"><w:rPr><w:rFonts w:ascii="Calibri" w:h-ansi="Calibri"
w:cs="Calibri"/><wx:font wx:val="Calibri"/><w:sz w:val="16"/><w:sz-cs
w:val="16"/></w:rPr><w:t>5</w:t></w:r><w:r
wsp:rsidRPr="005D7971"><w:rPr><w:rFonts w:ascii="Calibri" w:h-
ansi="Calibri" w:cs="Calibri"/><wx:font wx:val="Calibri"/><w:sz
w:val="16"/><w:sz-cs
w:val="16"/></w:rPr><w:t>.</w:t></w:r><w:r><w:rPr><w:rFonts
w:ascii="Calibri" w:h-ansi="Calibri" w:cs="Calibri"/><wx:font
wx:val="Calibri"/><w:sz w:val="16"/><w:sz-cs w:val="16"/></w:rPr><w:t>
</w:t></w:r><w:r wsp:rsidRPr="005D7971"><w:rPr><w:rFonts
w:ascii="Calibri" w:h-ansi="Calibri" w:cs="Calibri"/><wx:font

wx:val="Calibri"/><w:sz w:val="16"/><w:sz-cs
w:val="16"/></w:rPr><w:t>Kod pocztowy</w:t></w:r></w:p><w:p
wsp:rsidR="00573A78" wsp:rsidRPr="005D7971" wsp:rsidRDefault="00573A78"
wsp:rsidP="00D640EA"><w:pPr><w:jc w:val="right"/><w:rPr><w:rFonts
w:ascii="Calibri" w:h-ansi="Calibri" w:cs="Calibri"/><wx:font
wx:val="Calibri"/><w:sz w:val="16"/><w:sz-cs
w:val="16"/></w:rPr></w:pPr></w:p></w:tc><w:tc><w:tcPr><w:tcW
w:w="4816" w:type="dxa"/><w:gridSpan w:val="8"/><w:tcBorders><w:top
w:val="single" w:sz="4" wx:bdrwidth="10" w:space="0"
w:color="auto"/><w:left w:val="single" w:sz="4" wx:bdrwidth="10"
w:space="0" w:color="auto"/><w:bottom w:val="single" w:sz="4"
wx:bdrwidth="10" w:space="0" w:color="auto"/><w:right w:val="single"
w:sz="12" wx:bdrwidth="30" w:space="0"
w:color="auto"/></w:tcBorders><w:shd w:val="clear" w:color="auto"
w:fill="auto"/></w:tcPr><w:p wsp:rsidR="00573A78" wsp:rsidRPr="00771781"
wsp:rsidRDefault="00573A78"
wsp:rsidP="00D640EA"><w:pPr><w:rPr><w:rFonts w:ascii="Calibri" w:h-
ansi="Calibri" w:cs="Calibri"/><wx:font wx:val="Calibri"/><w:sz
w:val="16"/><w:sz-cs w:val="16"/></w:rPr></w:pPr><w:r
wsp:rsidRPr="00771781"><w:rPr><w:rFonts w:ascii="Calibri" w:h-
ansi="Calibri" w:cs="Calibri"/><wx:font wx:val="Calibri"/><w:sz
w:val="16"/><w:sz-cs w:val="16"/></w:rPr><w:t>2</w:t></w:r><w:r
wsp:rsidR="00992DFC"><w:rPr><w:rFonts w:ascii="Calibri" w:h-ansi="Calibri"
w:cs="Calibri"/><wx:font wx:val="Calibri"/><w:sz w:val="16"/><w:sz-cs
w:val="16"/></w:rPr><w:t>6</w:t></w:r><w:r
wsp:rsidRPr="00771781"><w:rPr><w:rFonts w:ascii="Calibri" w:h-
ansi="Calibri" w:cs="Calibri"/><wx:font wx:val="Calibri"/><w:sz
w:val="16"/><w:sz-cs w:val="16"/></w:rPr><w:t>. Nr tel./adres e-
mail</w:t></w:r><w:r wsp:rsidR="00771781"
wsp:rsidRPr="00771781"><w:rPr><w:rFonts w:ascii="Calibri" w:h-
ansi="Calibri" w:cs="Calibri"/><wx:font wx:val="Calibri"/><w:sz
w:val="16"/><w:sz-cs w:val="16"/></w:rPr><w:t> </w:t></w:r><w:r
wsp:rsidR="00771781"><w:rPr><w:rFonts w:ascii="Calibri" w:h-ansi="Calibri"
w:cs="Calibri"/><wx:font wx:val="Calibri"/><w:i/><w:sz w:val="16"/><w:sz-
cs w:val="16"/></w:rPr><w:t>(d</w:t></w:r><w:r wsp:rsidR="00771781"
wsp:rsidRPr="00771781"><w:rPr><w:rFonts w:ascii="Calibri" w:h-
ansi="Calibri" w:cs="Calibri"/><wx:font wx:val="Calibri"/><w:i/><w:sz
w:val="16"/><w:sz-cs w:val="16"/></w:rPr><w:t>ane </w:t></w:r><w:r
wsp:rsidR="00771781"><w:rPr><w:rFonts w:ascii="Calibri" w:h-ansi="Calibri"
w:cs="Calibri"/><wx:font wx:val="Calibri"/><w:i/><w:sz w:val="16"/><w:sz-
cs w:val="16"/></w:rPr><w:t>dobrowolne)</w:t></w:r></w:p><w:p
wsp:rsidR="00573A78" wsp:rsidRPr="00771781" wsp:rsidRDefault="00573A78"
wsp:rsidP="00D640EA"><w:pPr><w:jc w:val="right"/><w:rPr><w:rFonts

w:ascii="Calibri" w:h-ansi="Calibri" w:cs="Calibri"/><wx:font wx:val="Calibri"/><w:sz w:val="16"/><w:sz-cs w:val="16"/></w:rPr></w:pPr></w:p></w:tc></w:tr><w:tr wsp:rsidR="00573A78" wsp:rsidRPr="00E20E71" wsp:rsidTr="0000325B"><w:trPr><w:gridBefore w:val="1"/><w:wBefore w:w="49" w:type="dxa"/><w:trHeight w:val="258"/><w:jc w:val="center"/></w:trPr><w:tc><w:tcPr><w:tcW w:w="9919" w:type="dxa"/><w:gridSpan w:val="16"/><w:tcBorders><w:top w:val="single" w:sz="4" wx:bdrwidth="10" w:space="0" w:color="auto"/><w:left w:val="single" w:sz="12" wx:bdrwidth="30" w:space="0" w:color="auto"/><w:bottom w:val="single" w:sz="4" wx:bdrwidth="10" w:space="0" w:color="auto"/><w:right w:val="single" w:sz="12" wx:bdrwidth="30" w:space="0" w:color="auto"/></w:tcBorders><w:shd w:val="clear" w:color="auto" w:fill="D9D9D9"/></w:tcPr><w:p wsp:rsidR="00573A78" wsp:rsidRPr="004F09B0" wsp:rsidRDefault="00573A78" wsp:rsidP="00364B9B"><w:pPr><w:spacing w:line="276" w:line-rule="auto"/><w:jc w:val="both"/><w:rPr><w:rFonts w:ascii="Calibri" w:h-ansi="Calibri" w:cs="Calibri"/><wx:font wx:val="Calibri"/><w:color w:val="000000"/><w:sz w:val="20"/><w:sz-cs w:val="20"/></w:rPr></w:pPr><w:r wsp:rsidRPr="008334CD"><w:rPr><w:rFonts w:ascii="Calibri" w:h-ansi="Calibri" w:cs="Calibri"/><wx:font wx:val="Calibri"/><w:b/><w:sz w:val="20"/><w:sz-cs w:val="20"/></w:rPr><w:t>B.</w:t></w:r><w:r><w:rPr><w:rFonts w:ascii="Calibri" w:h-ansi="Calibri" w:cs="Calibri"/><wx:font wx:val="Calibri"/><w:b/><w:sz w:val="20"/><w:sz-cs w:val="20"/></w:rPr><w:t>5</w:t></w:r><w:r wsp:rsidRPr="008334CD"><w:rPr><w:rFonts w:ascii="Calibri" w:h-ansi="Calibri" w:cs="Calibri"/><wx:font wx:val="Calibri"/><w:b/><w:sz w:val="20"/><w:sz-cs w:val="20"/></w:rPr><w:t>.</w:t></w:r><w:r><w:rPr><w:rFonts w:ascii="Calibri" w:h-ansi="Calibri" w:cs="Calibri"/><wx:font wx:val="Calibri"/><w:b/><w:sz w:val="20"/><w:sz-cs w:val="20"/></w:rPr><w:t>FORMA PRAWNA WŁADANIA NIERUCHOMOŚCIĄ</w:t></w:r><w:r><w:rPr><w:rFonts w:ascii="Calibri" w:h-ansi="Calibri" w:cs="Calibri"/><wx:font wx:val="Calibri"/><w:b/><w:sz w:val="22"/><w:sz-cs w:val="22"/></w:rPr><w:t> </w:t></w:r><w:r wsp:rsidRPr="00E20E71"><w:rPr><w:rFonts w:ascii="Calibri" w:h-ansi="Calibri" w:cs="Calibri"/><wx:font wx:val="Calibri"/><w:sz w:val="18"/><w:sz-cs w:val="18"/></w:rPr><w:t> </w:t></w:r><w:r wsp:rsidRPr="008334CD"><w:rPr><w:rFonts w:ascii="Calibri" w:h-ansi="Calibri" w:cs="Calibri"/><wx:font wx:val="Calibri"/><w:i/><w:sz

w:val="16"/><w:sz-cs w:val="16"/></w:rPr><w:t>(zaznaczyć właściwy kwadrat)</w:t></w:r><w:r wsp:rsidRPr="006B3A72"><w:rPr><w:rFonts w:ascii="Calibri" w:h-ansi="Calibri" w:cs="Calibri"/><wx:font wx:val="Calibri"/><w:color w:val="000000"/><w:sz w:val="20"/><w:sz-cs w:val="20"/></w:rPr><w:t> </w:t></w:r></w:p></w:tc></w:tr><w:tr wsp:rsidR="00573A78" wsp:rsidRPr="00E20E71" wsp:rsidTr="00707B16"><w:trPr><w:gridBefore w:val="1"/><w:wBefore w:w="49" w:type="dxa"/><w:trHeight w:val="1269"/><w:jc w:val="center"/></w:trPr><w:tc><w:tcPr><w:tcW w:w="9919" w:type="dxa"/><w:gridSpan w:val="16"/><w:tcBorders><w:top w:val="single" w:sz="4" wx:bdrwidth="10" w:space="0" w:color="auto"/><w:left w:val="single" w:sz="12" wx:bdrwidth="30" w:space="0" w:color="auto"/><w:bottom w:val="single" w:sz="4" wx:bdrwidth="10" w:space="0" w:color="auto"/><w:right w:val="single" w:sz="12" wx:bdrwidth="30" w:space="0" w:color="auto"/></w:tcBorders></w:tcPr><w:p wsp:rsidR="00573A78" wsp:rsidRPr="00E20E71" wsp:rsidRDefault="00573A78" wsp:rsidP="00992DFC"><w:pPr><w:spacing w:line="276" w:line-rule="auto"/><w:rPr><w:rFonts w:ascii="Calibri" w:h-ansi="Calibri" w:cs="Calibri"/><wx:font wx:val="Calibri"/><w:sz w:val="20"/><w:sz-cs w:val="20"/></w:rPr></w:pPr><w:r><w:rPr><w:rFonts w:ascii="Calibri" w:h-ansi="Calibri" w:cs="Calibri"/><wx:font wx:val="Calibri"/><w:sz w:val="16"/><w:sz-cs w:val="16"/></w:rPr><w:t>2</w:t></w:r><w:r wsp:rsidR="00992DFC"><w:rPr><w:rFonts w:ascii="Calibri" w:h-ansi="Calibri" w:cs="Calibri"/><wx:font wx:val="Calibri"/><w:sz w:val="16"/><w:sz-cs w:val="16"/></w:rPr><w:t>7</w:t></w:r><w:r wsp:rsidRPr="00CC279A"><w:rPr><w:rFonts w:ascii="Calibri" w:h-ansi="Calibri" w:cs="Calibri"/><wx:font wx:val="Calibri"/><w:sz w:val="16"/><w:sz-cs w:val="16"/></w:rPr><w:t>.</w:t></w:r><w:r><w:rPr><w:rFonts w:cs="Calibri"/><w:sz w:val="28"/><w:sz-cs w:val="28"/></w:rPr><w:t></w:t></w:r><w:r wsp:rsidR="00FF6522"><w:rPr><w:rFonts w:cs="Calibri"/><w:sz w:val="28"/><w:sz-cs w:val="28"/></w:rPr><w:t></w:t></w:r><w:r wsp:rsidR="00FF6522"><w:rPr><w:rFonts w:cs="Calibri"/><w:sz w:val="28"/><w:sz-cs w:val="28"/></w:rPr><w:sym w:font="Symbol" w:char="F0F0"/></w:r><w:r><w:rPr><w:rFonts w:cs="Calibri"/></w:rPr><w:t> </w:t></w:r><w:r><w:rPr><w:rFonts w:ascii="Calibri" w:h-ansi="Calibri" w:cs="Calibri"/><wx:font wx:val="Calibri"/><w:sz w:val="20"/><w:sz-cs w:val="20"/></w:rPr><w:t>W</w:t></w:r><w:r wsp:rsidRPr="00CC279A"><w:rPr><w:rFonts w:ascii="Calibri" w:h-ansi="Calibri" w:cs="Calibri"/><wx:font wx:val="Calibri"/><w:sz w:val="20"/><w:sz-cs w:val="20"/></w:rPr><w:t>łaściciel

</w:t></w:r><w:r><w:rPr><w:rFonts w:ascii="Calibri" w:h-ansi="Calibri" w:cs="Calibri"/><wx:font wx:val="Calibri"/><w:sz w:val="20"/><w:sz-cs w:val="20"/></w:rPr><w:t> </w:t></w:r><w:r wsp:rsidRPr="00CC279A"><w:rPr><w:rFonts w:ascii="Calibri" w:h-ansi="Calibri" w:cs="Calibri"/><wx:font wx:val="Calibri"/><w:sz w:val="20"/><w:sz-cs w:val="20"/></w:rPr><w:t> </w:t></w:r><w:r wsp:rsidR="00F62C29"><w:rPr><w:rFonts w:ascii="Calibri" w:h-ansi="Calibri" w:cs="Calibri"/><wx:font wx:val="Calibri"/><w:sz w:val="20"/><w:sz-cs w:val="20"/></w:rPr><w:t>
</w:t></w:r><w:r wsp:rsidR="00F62C29" wsp:rsidRPr="006F415B"><w:rPr><w:rFonts w:ascii="Calibri" w:h-ansi="Calibri" w:cs="Calibri"/><wx:font wx:val="Calibri"/><w:sz w:val="28"/><w:sz-cs w:val="20"/></w:rPr><w:t> </w:t></w:r><w:r wsp:rsidR="00F62C29"><w:rPr><w:rFonts w:ascii="Calibri" w:h-ansi="Calibri" w:cs="Calibri"/><wx:font wx:val="Calibri"/><w:sz w:val="20"/><w:sz-cs w:val="20"/></w:rPr><w:t> </w:t></w:r><w:r wsp:rsidR="00FF6522" wsp:rsidRPr="00FF6522"><w:rPr><w:rFonts w:ascii="Calibri" w:h-ansi="Calibri" w:cs="Calibri"/><wx:font wx:val="Calibri"/><w:sz w:val="28"/><w:sz-cs w:val="28"/></w:rPr><w:sym w:font="Symbol" w:char="F0F0"/></w:r><w:r wsp:rsidR="00F62C29"><w:rPr><w:rFonts w:ascii="Calibri" w:h-ansi="Calibri" w:cs="Calibri"/><wx:font wx:val="Calibri"/><w:sz w:val="20"/><w:sz-cs w:val="20"/></w:rPr><w:t> </w:t></w:r><w:r wsp:rsidRPr="005E3C72"><w:rPr><w:rFonts w:ascii="Calibri" w:h-ansi="Calibri" w:cs="Calibri"/><wx:font wx:val="Calibri"/><w:sz w:val="22"/><w:sz-cs w:val="22"/></w:rPr><w:t> </w:t></w:r><w:r><w:rPr><w:rFonts w:ascii="Calibri" w:h-ansi="Calibri" w:cs="Calibri"/><wx:font wx:val="Calibri"/><w:sz w:val="20"/><w:sz-cs w:val="20"/></w:rPr><w:t>W</w:t></w:r><w:r wsp:rsidRPr="006354F7"><w:rPr><w:rFonts w:ascii="Calibri" w:h-ansi="Calibri" w:cs="Calibri"/><wx:font wx:val="Calibri"/><w:sz w:val="20"/><w:sz-cs w:val="20"/></w:rPr><w:t>spółwłaściciel</w:t></w:r><w:r wsp:rsidRPr="006354F7"><w:rPr><w:rFonts w:ascii="Calibri" w:h-ansi="Calibri" w:cs="Calibri"/><wx:font wx:val="Calibri"/><w:sz w:val="22"/><w:sz-cs w:val="22"/></w:rPr><w:t> </w:t></w:r><w:r><w:rPr><w:rFonts w:ascii="Calibri" w:h-ansi="Calibri" w:cs="Calibri"/><wx:font wx:val="Calibri"/><w:sz w:val="22"/><w:sz-cs w:val="22"/></w:rPr><w:t> </w:t></w:r><w:r wsp:rsidR="006F415B"><w:rPr><w:rFonts w:ascii="Calibri" w:h-ansi="Calibri" w:cs="Calibri"/><wx:font wx:val="Calibri"/><w:sz w:val="22"/><w:sz-cs w:val="22"/></w:rPr><w:t> </w:t></w:r><w:r wsp:rsidR="006F415B" wsp:rsidRPr="006F415B"><w:rPr><w:rFonts w:ascii="Calibri" w:h-ansi="Calibri" w:cs="Calibri"/><wx:font wx:val="Calibri"/><w:sz

w:val="26"/><w:sz-cs w:val="26"/></w:rPr><w:t> </w:t></w:r><w:r
wsp:rsidR="006F415B"><w:rPr><w:rFonts w:ascii="Calibri" w:h-ansi="Calibri"
w:cs="Calibri"/><wx:font wx:val="Calibri"/><w:sz w:val="22"/><w:sz-cs
w:val="22"/></w:rPr><w:t> </w:t></w:r><w:r
wsp:rsidR="00F62C29"><w:rPr><w:rFonts w:ascii="Calibri" w:h-ansi="Calibri"
w:cs="Calibri"/><wx:font wx:val="Calibri"/><w:sz w:val="22"/><w:sz-cs
w:val="22"/></w:rPr><w:t> </w:t></w:r><w:r
wsp:rsidRPr="006354F7"><w:rPr><w:rFonts w:cs="Calibri"/><w:sz
w:val="28"/><w:sz-cs w:val="28"/></w:rPr><w:t> </w:t></w:r><w:r
wsp:rsidR="00FF6522"><w:rPr><w:rFonts w:cs="Calibri"/><w:sz
w:val="28"/><w:sz-cs w:val="28"/></w:rPr><w:sym w:font="Symbol"
w:char="F0F0"/></w:r><w:r wsp:rsidR="00FF6522"><w:rPr><w:rFonts
w:cs="Calibri"/><w:sz w:val="28"/><w:sz-cs w:val="28"/></w:rPr><w:t>
</w:t></w:r><w:r><w:rPr><w:rFonts w:ascii="Calibri" w:h-ansi="Calibri"
w:cs="Calibri"/><wx:font wx:val="Calibri"/><w:sz w:val="20"/><w:sz-cs
w:val="20"/></w:rPr><w:t>U</w:t></w:r><w:r
wsp:rsidRPr="006354F7"><w:rPr><w:rFonts w:ascii="Calibri" w:h-
ansi="Calibri" w:cs="Calibri"/><wx:font wx:val="Calibri"/><w:sz
w:val="20"/><w:sz-cs
w:val="20"/></w:rPr><w:t>żytkownik</w:t></w:r><w:r
wsp:rsidRPr="00CC279A"><w:rPr><w:rFonts w:ascii="Calibri" w:h-
ansi="Calibri" w:cs="Calibri"/><wx:font wx:val="Calibri"/><w:sz
w:val="20"/><w:sz-cs w:val="20"/></w:rPr><w:t>
wieczysty</w:t></w:r><w:r wsp:rsidRPr="00511F58"><w:rPr><w:rFonts
w:ascii="Calibri" w:h-ansi="Calibri" w:cs="Calibri"/><wx:font
wx:val="Calibri"/><w:sz w:val="22"/><w:sz-cs w:val="22"/></w:rPr><w:t>
</w:t></w:r><w:r><w:rPr><w:rFonts w:ascii="Calibri" w:h-ansi="Calibri"
w:cs="Calibri"/><wx:font wx:val="Calibri"/><w:sz w:val="22"/><w:sz-cs
w:val="22"/></w:rPr><w:t> </w:t></w:r><w:r
wsp:rsidR="00F62C29"><w:rPr><w:rFonts w:ascii="Calibri" w:h-ansi="Calibri"
w:cs="Calibri"/><wx:font wx:val="Calibri"/><w:sz w:val="22"/><w:sz-cs
w:val="22"/></w:rPr><w:br/></w:r><w:r
wsp:rsidR="00F62C29"><w:rPr><w:rFonts w:cs="Calibri"/><w:sz
w:val="28"/><w:sz-cs w:val="28"/></w:rPr><w:t> </w:t></w:r><w:r
wsp:rsidR="00FF6522"><w:rPr><w:rFonts w:cs="Calibri"/><w:sz
w:val="28"/><w:sz-cs w:val="28"/></w:rPr><w:t> </w:t></w:r><w:r
wsp:rsidR="00FF6522"><w:rPr><w:rFonts w:cs="Calibri"/><w:sz
w:val="28"/><w:sz-cs w:val="28"/></w:rPr><w:sym w:font="Symbol"
w:char="F0F0"/></w:r><w:r><w:rPr><w:rFonts w:ascii="Calibri" w:h-
ansi="Calibri" w:cs="Calibri"/><wx:font wx:val="Calibri"/><w:sz
w:val="22"/><w:sz-cs w:val="22"/></w:rPr><w:t>
</w:t></w:r><w:r><w:rPr><w:rFonts w:ascii="Calibri" w:h-ansi="Calibri"
w:cs="Calibri"/><wx:font wx:val="Calibri"/><w:sz w:val="20"/><w:sz-cs

w:val="20"/></w:rPr><w:t>N</w:t></w:r><w:r
wsp:rsidRPr="00CC279A"><w:rPr><w:rFonts w:ascii="Calibri" w:h-
ansi="Calibri" w:cs="Calibri"/><wx:font wx:val="Calibri"/><w:sz
w:val="20"/><w:sz-cs
w:val="20"/></w:rPr><w:t>ajemca</w:t></w:r><w:r><w:rPr><w:rFonts
w:ascii="Calibri" w:h-ansi="Calibri" w:cs="Calibri"/><wx:font
wx:val="Calibri"/><w:sz w:val="20"/><w:sz-cs
w:val="20"/></w:rPr><w:t>,</w:t></w:r><w:r
wsp:rsidRPr="00CC279A"><w:rPr><w:rFonts w:ascii="Calibri" w:h-
ansi="Calibri" w:cs="Calibri"/><wx:font wx:val="Calibri"/><w:sz
w:val="20"/><w:sz-cs w:val="20"/></w:rPr><w:t>
dzierzawca</w:t></w:r><w:r wsp:rsidRPr="00511F58"><w:rPr><w:rFonts
w:ascii="Calibri" w:h-ansi="Calibri" w:cs="Calibri"/><wx:font
wx:val="Calibri"/><w:sz w:val="22"/><w:sz-cs w:val="22"/></w:rPr><w:t>
</w:t></w:r><w:r wsp:rsidR="006F415B"><w:rPr><w:rFonts
w:ascii="Calibri" w:h-ansi="Calibri" w:cs="Calibri"/><wx:font
wx:val="Calibri"/><w:sz w:val="22"/><w:sz-cs w:val="22"/></w:rPr><w:t>
</w:t></w:r><w:r wsp:rsidRPr="00511F58"><w:rPr><w:rFonts
w:ascii="Calibri" w:h-ansi="Calibri" w:cs="Calibri"/><wx:font
wx:val="Calibri"/><w:sz w:val="22"/><w:sz-cs w:val="22"/></w:rPr><w:t>
</w:t></w:r><w:r><w:rPr><w:rFonts w:ascii="Calibri" w:h-ansi="Calibri"
w:cs="Calibri"/><wx:font wx:val="Calibri"/><w:sz w:val="22"/><w:sz-cs
w:val="22"/></w:rPr><w:t> </w:t></w:r><w:r wsp:rsidR="00FF6522"
wsp:rsidRPr="00FF6522"><w:rPr><w:rFonts w:ascii="Calibri" w:h-
ansi="Calibri" w:cs="Calibri"/><wx:font wx:val="Calibri"/><w:sz
w:val="28"/><w:sz-cs w:val="28"/></w:rPr><w:sym w:font="Symbol"
w:char="F0F0"/></w:r><w:r wsp:rsidR="00FF6522"><w:rPr><w:rFonts
w:ascii="Calibri" w:h-ansi="Calibri" w:cs="Calibri"/><wx:font
wx:val="Calibri"/><w:sz w:val="22"/><w:sz-cs w:val="22"/></w:rPr><w:t>
</w:t></w:r><w:r wsp:rsidR="006F415B"><w:rPr><w:rFonts
w:ascii="Calibri" w:h-ansi="Calibri" w:cs="Calibri"/><wx:font
wx:val="Calibri"/><w:sz w:val="22"/><w:sz-cs w:val="22"/></w:rPr><w:t>
</w:t></w:r><w:r><w:rPr><w:rFonts w:ascii="Calibri" w:h-ansi="Calibri"
w:cs="Calibri"/><wx:font wx:val="Calibri"/><w:sz w:val="20"/><w:sz-cs
w:val="20"/></w:rPr><w:t>Zarządca</w:t></w:r><w:r
wsp:rsidRPr="00CC279A"><w:rPr><w:rFonts w:ascii="Calibri" w:h-
ansi="Calibri" w:cs="Calibri"/><wx:font wx:val="Calibri"/><w:sz
w:val="20"/><w:sz-cs w:val="20"/></w:rPr><w:t>
</w:t></w:r><w:r><w:rPr><w:rFonts w:ascii="Calibri" w:h-ansi="Calibri"
w:cs="Calibri"/><wx:font wx:val="Calibri"/><w:sz w:val="20"/><w:sz-cs
w:val="20"/></w:rPr><w:t> </w:t></w:r><w:r
wsp:rsidR="00F62C29"><w:rPr><w:rFonts w:ascii="Calibri" w:h-ansi="Calibri"
w:cs="Calibri"/><wx:font wx:val="Calibri"/><w:sz w:val="20"/><w:sz-cs

w:val="20"/></w:rPr><w:t> </w:t></w:r><w:r><w:rPr><w:rFonts
w:ascii="Calibri" w:h-ansi="Calibri" w:cs="Calibri"/><wx:font
wx:val="Calibri"/><w:sz w:val="20"/><w:sz-cs w:val="20"/></w:rPr><w:t>
</w:t></w:r><w:r wsp:rsidR="006F415B"><w:rPr><w:rFonts
w:ascii="Calibri" w:h-ansi="Calibri" w:cs="Calibri"/><wx:font
wx:val="Calibri"/><w:sz w:val="20"/><w:sz-cs w:val="20"/></w:rPr><w:t>
</w:t></w:r><w:r wsp:rsidR="00FF6522"><w:rPr><w:rFonts
w:ascii="Calibri" w:h-ansi="Calibri" w:cs="Calibri"/><wx:font
wx:val="Calibri"/><w:sz w:val="20"/><w:sz-cs w:val="20"/></w:rPr><w:t>
</w:t></w:r><w:r><w:rPr><w:rFonts w:ascii="Calibri" w:h-ansi="Calibri"
w:cs="Calibri"/><wx:font wx:val="Calibri"/><w:sz w:val="20"/><w:sz-cs
w:val="20"/></w:rPr><w:t> </w:t></w:r><w:r wsp:rsidR="00FF6522"
wsp:rsidRPr="00FF6522"><w:rPr><w:rFonts w:ascii="Calibri" w:h-
ansi="Calibri" w:cs="Calibri"/><wx:font wx:val="Calibri"/><w:sz
w:val="28"/><w:sz-cs w:val="28"/></w:rPr><w:sym w:font="Symbol"
w:char="F0F0"/></w:r><w:r wsp:rsidRPr="00FF6522"><w:rPr><w:rFonts
w:ascii="Calibri" w:h-ansi="Calibri" w:cs="Calibri"/><wx:font
wx:val="Calibri"/><w:sz w:val="28"/><w:sz-cs w:val="28"/></w:rPr><w:t>
</w:t></w:r><w:r><w:rPr><w:rFonts w:ascii="Calibri" w:h-ansi="Calibri"
w:cs="Calibri"/><wx:font wx:val="Calibri"/><w:sz w:val="20"/><w:sz-cs
w:val="20"/></w:rPr><w:t> Inne (władanie)
</w:t></w:r></w:p></w:tc></w:tr><w:tr wsp:rsidR="00573A78"
wsp:rsidRPr="00E20E71" wsp:rsidTr="0000325B"><w:trPr><w:gridBefore
w:val="1"/><w:wBefore w:w="49" w:type="dxa"/><w:trHeight
w:val="551"/><w:jc w:val="center"/></w:trPr><w:tc><w:tcPr><w:tcW
w:w="9919" w:type="dxa"/><w:gridSpan w:val="16"/><w:tcBorders><w:top
w:val="single" w:sz="4" wx:bdrwidth="10" w:space="0"
w:color="auto"/><w:left w:val="single" w:sz="12" wx:bdrwidth="30"
w:space="0" w:color="auto"/><w:bottom w:val="single" w:sz="4"
wx:bdrwidth="10" w:space="0" w:color="auto"/><w:right w:val="single"
w:sz="12" wx:bdrwidth="30" w:space="0"
w:color="auto"/></w:tcBorders><w:shd w:val="clear" w:color="auto"
w:fill="D9D9D9"/></w:tcPr><w:p wsp:rsidR="00F62C29"
wsp:rsidRDefault="00573A78" wsp:rsidP="00364B9B"><w:pPr><w:jc
w:val="both"/><w:rPr><w:rFonts w:ascii="Calibri" w:h-ansi="Calibri"
w:cs="Calibri"/><wx:font
wx:val="Calibri"/><w:b/></w:rPr></w:pPr><w:r><w:rPr><w:rFonts
w:ascii="Calibri" w:h-ansi="Calibri" w:cs="Calibri"/><wx:font
wx:val="Calibri"/><w:b/><w:sz w:val="22"/><w:sz-cs
w:val="22"/></w:rPr><w:t>C</w:t></w:r><w:r
wsp:rsidRPr="00E20E71"><w:rPr><w:rFonts w:ascii="Calibri" w:h-
ansi="Calibri" w:cs="Calibri"/><wx:font wx:val="Calibri"/><w:b/><w:sz
w:val="22"/><w:sz-cs w:val="22"/></w:rPr><w:t>.

</w:t></w:r><w:r><w:rPr><w:rFonts w:ascii="Calibri" w:h-ansi="Calibri" w:cs="Calibri"/><wx:font wx:val="Calibri"/><w:b/><w:sz w:val="22"/><w:sz-cs w:val="22"/></w:rPr><w:t>DANE

O </w:t></w:r><w:r wsp:rsidRPr="00E20E71"><w:rPr><w:rFonts w:ascii="Calibri" w:h-ansi="Calibri" w:cs="Calibri"/><wx:font wx:val="Calibri"/><w:b/><w:sz w:val="22"/><w:sz-cs w:val="22"/></w:rPr><w:t>NIERUCHOMOŚCI,

</w:t></w:r><w:r><w:rPr><w:rFonts w:ascii="Calibri" w:h-ansi="Calibri" w:cs="Calibri"/><wx:font wx:val="Calibri"/><w:b/><w:sz w:val="22"/><w:sz-cs w:val="22"/></w:rPr><w:t>DLA KTÓREJ SKŁADANA JEST DEKLARACJA</w:t></w:r></w:p><w:p wsp:rsidR="00573A78" wsp:rsidRPr="00490071" wsp:rsidRDefault="00F62C29" wsp:rsidP="00F62C29"><w:pPr><w:rPr><w:rFonts w:ascii="Calibri" w:h-ansi="Calibri" w:cs="Calibri"/><wx:font wx:val="Calibri"/><w:b/></w:rPr></w:pPr><w:r><w:rPr><w:rFonts w:ascii="Calibri" w:h-ansi="Calibri" w:cs="Calibri"/><wx:font wx:val="Calibri"/><w:i/><w:sz w:val="16"/><w:sz-cs w:val="16"/></w:rPr><w:t> </w:t></w:r><w:r wsp:rsidR="00573A78" wsp:rsidRPr="0051129B"><w:rPr><w:rFonts w:ascii="Calibri" w:h-ansi="Calibri" w:cs="Calibri"/><wx:font wx:val="Calibri"/><w:i/><w:sz w:val="16"/><w:sz-cs w:val="16"/></w:rPr><w:t>(dla każdej nieruchomości należy złożyć</w:t></w:r><w:r><w:rPr><w:rFonts w:ascii="Calibri" w:h-ansi="Calibri" w:cs="Calibri"/><wx:font wx:val="Calibri"/><w:i/><w:sz w:val="18"/><w:sz-cs w:val="18"/></w:rPr><w:t> </w:t></w:r><w:r wsp:rsidR="00573A78" wsp:rsidRPr="0051129B"><w:rPr><w:rFonts w:ascii="Calibri" w:h-ansi="Calibri" w:cs="Calibri"/><wx:font wx:val="Calibri"/><w:i/><w:sz w:val="16"/><w:sz-cs w:val="16"/></w:rPr><w:t>odrębną deklarację)</w:t></w:r></w:p></w:tc></w:tr><w:tr wsp:rsidR="00573A78" wsp:rsidRPr="00E20E71" wsp:rsidTr="0000325B"><w:trPr><w:gridBefore w:val="1"/><w:wBefore w:w="49" w:type="dxa"/><w:trHeight w:val="418"/><w:jc w:val="center"/></w:trPr><w:tc><w:tcPr><w:tcW w:w="9919" w:type="dxa"/><w:gridSpan w:val="16"/><w:tcBorders><w:top w:val="single" w:sz="4" wx:bdrwidth="10" w:space="0" w:color="auto"/><w:left w:val="single" w:sz="12" wx:bdrwidth="30" w:space="0" w:color="auto"/><w:bottom w:val="single" w:sz="4" wx:bdrwidth="10" w:space="0" w:color="auto"/><w:right w:val="single" w:sz="12" wx:bdrwidth="30" w:space="0" w:color="auto"/></w:tcBorders><w:shd w:val="clear" w:color="auto" w:fill="D9D9D9"/></w:tcPr><w:p wsp:rsidR="00573A78" wsp:rsidRDefault="00573A78" wsp:rsidP="00364B9B"><w:pPr><w:jc w:val="both"/><w:rPr><w:rFonts w:ascii="Calibri" w:h-ansi="Calibri"

w:cs="Calibri"/><wx:font wx:val="Calibri"/><w:b/></w:rPr></w:pPr><w:r
wsp:rsidRPr="00721085"><w:rPr><w:rFonts w:ascii="Calibri" w:h-
ansi="Calibri" w:cs="Calibri"/><wx:font wx:val="Calibri"/><w:b/><w:sz
w:val="20"/><w:sz-cs
w:val="20"/></w:rPr><w:t>C.</w:t></w:r><w:r><w:rPr><w:rFonts
w:ascii="Calibri" w:h-ansi="Calibri" w:cs="Calibri"/><wx:font
wx:val="Calibri"/><w:b/><w:sz w:val="20"/><w:sz-cs
w:val="20"/></w:rPr><w:t>1.</w:t></w:r><w:r
wsp:rsidRPr="00721085"><w:rPr><w:rFonts w:ascii="Calibri" w:h-
ansi="Calibri" w:cs="Calibri"/><wx:font wx:val="Calibri"/><w:b/><w:sz
w:val="20"/><w:sz-cs w:val="20"/></w:rPr><w:t> ADRES NIERUCHOMOŚCI,
</w:t></w:r><w:r wsp:rsidR="008A4E64"><w:rPr><w:rFonts
w:ascii="Calibri" w:h-ansi="Calibri" w:cs="Calibri"/><wx:font
wx:val="Calibri"/><w:b/><w:sz w:val="20"/><w:sz-cs
w:val="20"/></w:rPr><w:t>POŁOŻONEJ NA TERENIE
</w:t></w:r><w:r><w:rPr><w:rFonts w:ascii="Calibri" w:h-ansi="Calibri"
w:cs="Calibri"/><wx:font wx:val="Calibri"/><w:b/><w:sz
w:val="20"/><w:sz-cs w:val="20"/></w:rPr><w:t>GMINY
BESTWINA</w:t></w:r></w:p></w:tc></w:tr><w:tr wsp:rsidR="00491FC3"
wsp:rsidRPr="00D80620" wsp:rsidTr="00BC53DB"><w:trPr><w:gridBefore
w:val="1"/><w:wBefore w:w="49" w:type="dxa"/><w:trHeight
w:val="503"/><w:jc w:val="center"/></w:trPr><w:tc><w:tcPr><w:tcW
w:w="2149" w:type="dxa"/><w:gridSpan w:val="2"/><w:tcBorders><w:top
w:val="single" w:sz="4" wx:bdrwidth="10" w:space="0"
w:color="auto"/><w:left w:val="single" w:sz="12" wx:bdrwidth="30"
w:space="0" w:color="auto"/><w:bottom w:val="single" w:sz="4"
wx:bdrwidth="10" w:space="0"
w:color="auto"/></w:tcBorders></w:tcPr><w:p wsp:rsidR="00491FC3"
wsp:rsidRPr="00D80620" wsp:rsidRDefault="001A5750"
wsp:rsidP="00D640EA"><w:pPr><w:rPr><w:rFonts w:ascii="Calibri" w:h-
ansi="Calibri" w:cs="Calibri"/><wx:font wx:val="Calibri"/><w:sz
w:val="16"/><w:sz-cs
w:val="16"/></w:rPr></w:pPr><w:r><w:rPr><w:rFonts w:ascii="Calibri"
w:h-ansi="Calibri" w:cs="Calibri"/><wx:font wx:val="Calibri"/><w:sz
w:val="16"/><w:sz-cs w:val="16"/></w:rPr><w:t>28</w:t></w:r><w:r
wsp:rsidR="00491FC3" wsp:rsidRPr="00D80620"><w:rPr><w:rFonts
w:ascii="Calibri" w:h-ansi="Calibri" w:cs="Calibri"/><wx:font
wx:val="Calibri"/><w:sz w:val="16"/><w:sz-cs w:val="16"/></w:rPr><w:t>.
</w:t></w:r><w:r wsp:rsidR="00491FC3"><w:rPr><w:rFonts
w:ascii="Calibri" w:h-ansi="Calibri" w:cs="Calibri"/><wx:font
wx:val="Calibri"/><w:sz w:val="16"/><w:sz-cs
w:val="16"/></w:rPr><w:t>M</w:t></w:r><w:r wsp:rsidR="00491FC3"
wsp:rsidRPr="00D80620"><w:rPr><w:rFonts w:ascii="Calibri" w:h-

ansi="Calibri" w:cs="Calibri"/><wx:font wx:val="Calibri"/><w:sz
w:val="16"/><w:sz-cs w:val="16"/></w:rPr><w:t>iejscość
</w:t></w:r></w:p><w:p wsp:rsidR="00491FC3" wsp:rsidRPr="00D80620"
wsp:rsidRDefault="00491FC3" wsp:rsidP="00D640EA"><w:pPr><w:jc
w:val="right"/><w:rPr><w:rFonts w:ascii="Calibri" w:h-ansi="Calibri"
w:cs="Calibri"/><wx:font wx:val="Calibri"/><w:sz w:val="16"/><w:sz-cs
w:val="16"/></w:rPr></w:pPr></w:p></w:tc><w:tc><w:tcPr><w:tcW
w:w="2954" w:type="dxa"/><w:gridSpan w:val="6"/><w:tcBorders><w:top
w:val="single" w:sz="4" wx:bdrwidth="10" w:space="0"
w:color="auto"/><w:bottom w:val="single" w:sz="4" wx:bdrwidth="10"
w:space="0" w:color="auto"/></w:tcBorders></w:tcPr><w:p
wsp:rsidR="00491FC3" wsp:rsidRPr="00D80620" wsp:rsidRDefault="001A5750"
wsp:rsidP="00D640EA"><w:pPr><w:rPr><w:rFonts w:ascii="Calibri" w:h-
ansi="Calibri" w:cs="Calibri"/><wx:font wx:val="Calibri"/><w:sz
w:val="16"/><w:sz-cs
w:val="16"/></w:rPr></w:pPr><w:r><w:rPr><w:rFonts w:ascii="Calibri"
w:h-ansi="Calibri" w:cs="Calibri"/><wx:font wx:val="Calibri"/><w:sz
w:val="16"/><w:sz-cs w:val="16"/></w:rPr><w:t>29</w:t></w:r><w:r
wsp:rsidR="00491FC3" wsp:rsidRPr="00D80620"><w:rPr><w:rFonts
w:ascii="Calibri" w:h-ansi="Calibri" w:cs="Calibri"/><wx:font
wx:val="Calibri"/><w:sz w:val="16"/><w:sz-cs w:val="16"/></w:rPr><w:t>.
</w:t></w:r><w:r wsp:rsidR="00491FC3"><w:rPr><w:rFonts
w:ascii="Calibri" w:h-ansi="Calibri" w:cs="Calibri"/><wx:font
wx:val="Calibri"/><w:sz w:val="16"/><w:sz-cs
w:val="16"/></w:rPr><w:t>U</w:t></w:r><w:r wsp:rsidR="00491FC3"
wsp:rsidRPr="00D80620"><w:rPr><w:rFonts w:ascii="Calibri" w:h-
ansi="Calibri" w:cs="Calibri"/><wx:font wx:val="Calibri"/><w:sz
w:val="16"/><w:sz-cs
w:val="16"/></w:rPr><w:t>lica</w:t></w:r></w:p><w:p
wsp:rsidR="00491FC3" wsp:rsidRPr="00D80620" wsp:rsidRDefault="00491FC3"
wsp:rsidP="00D640EA"><w:pPr><w:jc w:val="right"/><w:rPr><w:rFonts
w:ascii="Calibri" w:h-ansi="Calibri" w:cs="Calibri"/><wx:font
wx:val="Calibri"/><w:sz w:val="16"/><w:sz-cs
w:val="16"/></w:rPr></w:pPr></w:p></w:tc><w:tc><w:tcPr><w:tcW
w:w="1276" w:type="dxa"/><w:tcBorders><w:top w:val="single" w:sz="4"
wx:bdrwidth="10" w:space="0" w:color="auto"/><w:bottom w:val="single"
w:sz="4" wx:bdrwidth="10" w:space="0"
w:color="auto"/></w:tcBorders></w:tcPr><w:p wsp:rsidR="00491FC3"
wsp:rsidRPr="00D80620" wsp:rsidRDefault="00491FC3"
wsp:rsidP="00D640EA"><w:pPr><w:rPr><w:rFonts w:ascii="Calibri" w:h-
ansi="Calibri" w:cs="Calibri"/><wx:font wx:val="Calibri"/><w:sz
w:val="16"/><w:sz-cs
w:val="16"/></w:rPr></w:pPr><w:r><w:rPr><w:rFonts w:ascii="Calibri"

w:h-ansi="Calibri" w:cs="Calibri"/><wx:font wx:val="Calibri"/><w:sz w:val="16"/><w:sz-cs w:val="16"/></w:rPr><w:t>3</w:t></w:r><w:r wsp:rsidR="001A5750"><w:rPr><w:rFonts w:ascii="Calibri" w:h-ansi="Calibri" w:cs="Calibri"/><wx:font wx:val="Calibri"/><w:sz w:val="16"/><w:sz-cs w:val="16"/></w:rPr><w:t>0</w:t></w:r><w:r wsp:rsidRPr="00D80620"><w:rPr><w:rFonts w:ascii="Calibri" w:h-ansi="Calibri" w:cs="Calibri"/><wx:font wx:val="Calibri"/><w:sz w:val="16"/><w:sz-cs w:val="16"/></w:rPr><w:t>.</w:t></w:r><w:r><w:rPr><w:rFonts w:ascii="Calibri" w:h-ansi="Calibri" w:cs="Calibri"/><wx:font wx:val="Calibri"/><w:sz w:val="16"/><w:sz-cs w:val="16"/></w:rPr><w:t>N</w:t></w:r><w:r wsp:rsidRPr="00D80620"><w:rPr><w:rFonts w:ascii="Calibri" w:h-ansi="Calibri" w:cs="Calibri"/><wx:font wx:val="Calibri"/><w:sz w:val="16"/><w:sz-cs w:val="16"/></w:rPr><w:t>r domu</w:t></w:r></w:p><w:p wsp:rsidR="00491FC3" wsp:rsidRPr="00D80620" wsp:rsidRDefault="00491FC3" wsp:rsidP="00D640EA"><w:pPr><w:jc w:val="right"/><w:rPr><w:rFonts w:ascii="Calibri" w:h-ansi="Calibri" w:cs="Calibri"/><wx:font wx:val="Calibri"/><w:sz w:val="16"/><w:sz-cs w:val="16"/></w:rPr></w:pPr></w:p></w:tc><w:tc><w:tcPr><w:tcW w:w="1276" w:type="dxa"/><w:gridSpan w:val="4"/><w:tcBorders><w:top w:val="single" w:sz="4" wx:bdrwidth="10" w:space="0" w:color="auto"/><w:bottom w:val="single" w:sz="4" wx:bdrwidth="10" w:space="0" w:color="auto"/><w:right w:val="single" w:sz="4" wx:bdrwidth="10" w:space="0" w:color="auto"/></w:tcBorders></w:tcPr><w:p wsp:rsidR="00491FC3" wsp:rsidRPr="00D80620" wsp:rsidRDefault="00491FC3" wsp:rsidP="00D640EA"><w:pPr><w:rPr><w:rFonts w:ascii="Calibri" w:h-ansi="Calibri" w:cs="Calibri"/><wx:font wx:val="Calibri"/><w:sz w:val="16"/><w:sz-cs w:val="16"/></w:rPr></w:pPr><w:r><w:rPr><w:rFonts w:ascii="Calibri" w:h-ansi="Calibri" w:cs="Calibri"/><wx:font wx:val="Calibri"/><w:sz w:val="16"/><w:sz-cs w:val="16"/></w:rPr><w:t>3</w:t></w:r><w:r wsp:rsidR="001A5750"><w:rPr><w:rFonts w:ascii="Calibri" w:h-ansi="Calibri" w:cs="Calibri"/><wx:font wx:val="Calibri"/><w:sz w:val="16"/><w:sz-cs w:val="16"/></w:rPr><w:t>1</w:t></w:r><w:r wsp:rsidRPr="00D80620"><w:rPr><w:rFonts w:ascii="Calibri" w:h-ansi="Calibri" w:cs="Calibri"/><wx:font wx:val="Calibri"/><w:sz w:val="16"/><w:sz-cs w:val="16"/></w:rPr><w:t>.</w:t></w:r><w:r><w:rPr><w:rFonts w:ascii="Calibri" w:h-ansi="Calibri" w:cs="Calibri"/><wx:font wx:val="Calibri"/><w:sz w:val="16"/><w:sz-cs w:val="16"/></w:rPr><w:t>N</w:t></w:r><w:r wsp:rsidRPr="00D80620"><w:rPr><w:rFonts w:ascii="Calibri" w:h-

ansi="Calibri" w:cs="Calibri"/><wx:font wx:val="Calibri"/><w:sz
w:val="16"/><w:sz-cs w:val="16"/></w:rPr><w:t>r
lokalu</w:t></w:r></w:p><w:p wsp:rsidR="00491FC3"
wsp:rsidRDefault="00491FC3" wsp:rsidP="00D640EA"><w:pPr><w:jc
w:val="right"/><w:rPr><w:rFonts w:ascii="Calibri" w:h-ansi="Calibri"
w:cs="Calibri"/><wx:font wx:val="Calibri"/><w:sz w:val="16"/><w:sz-cs
w:val="16"/></w:rPr></w:pPr></w:p></w:tc><w:tc><w:tcPr><w:tcW
w:w="2264" w:type="dxa"/><w:gridSpan w:val="3"/><w:tcBorders><w:top
w:val="single" w:sz="4" wx:bdrwidth="10" w:space="0"
w:color="auto"/><w:left w:val="single" w:sz="4" wx:bdrwidth="10"
w:space="0" w:color="auto"/><w:bottom w:val="single" w:sz="4"
wx:bdrwidth="10" w:space="0" w:color="auto"/><w:right w:val="single"
w:sz="12" wx:bdrwidth="30" w:space="0"
w:color="auto"/></w:tcBorders></w:tcPr><w:p wsp:rsidR="00491FC3"
wsp:rsidRPr="00D80620" wsp:rsidRDefault="00491FC3"
wsp:rsidP="001A5750"><w:pPr><w:rPr><w:rFonts w:ascii="Calibri" w:h-
ansi="Calibri" w:cs="Calibri"/><wx:font wx:val="Calibri"/><w:sz
w:val="16"/><w:sz-cs
w:val="16"/></w:rPr></w:pPr><w:r><w:rPr><w:rFonts w:ascii="Calibri"
w:h-ansi="Calibri" w:cs="Calibri"/><wx:font wx:val="Calibri"/><w:sz
w:val="16"/><w:sz-cs w:val="16"/></w:rPr><w:t>3</w:t></w:r><w:r
wsp:rsidR="001A5750"><w:rPr><w:rFonts w:ascii="Calibri" w:h-ansi="Calibri"
w:cs="Calibri"/><wx:font wx:val="Calibri"/><w:sz w:val="16"/><w:sz-cs
w:val="16"/></w:rPr><w:t>2</w:t></w:r><w:r><w:rPr><w:rFonts
w:ascii="Calibri" w:h-ansi="Calibri" w:cs="Calibri"/><wx:font
wx:val="Calibri"/><w:sz w:val="16"/><w:sz-cs w:val="16"/></w:rPr><w:t>.
Nr działki </w:t></w:r><w:r wsp:rsidRPr="002956A9"><w:rPr><w:rFonts
w:ascii="Calibri" w:h-ansi="Calibri" w:cs="Calibri"/><wx:font
wx:val="Calibri"/><w:sz w:val="20"/><w:sz-cs
w:val="20"/></w:rPr><w:t>^4</w:t></w:r></w:p></w:tc></w:tr><w:tr
wsp:rsidR="00573A78" wsp:rsidRPr="00E20E71"
wsp:rsidTr="0000325B"><w:trPr><w:gridBefore w:val="1"/><w:wBefore
w:w="49" w:type="dxa"/><w:trHeight w:val="473"/><w:jc
w:val="center"/></w:trPr><w:tc><w:tcPr><w:tcW w:w="9919"
w:type="dxa"/><w:gridSpan w:val="16"/><w:tcBorders><w:top
w:val="single" w:sz="4" wx:bdrwidth="10" w:space="0"
w:color="auto"/><w:left w:val="single" w:sz="12" wx:bdrwidth="30"
w:space="0" w:color="auto"/><w:bottom w:val="single" w:sz="4"
wx:bdrwidth="10" w:space="0" w:color="auto"/><w:right w:val="single"
w:sz="12" wx:bdrwidth="30" w:space="0"
w:color="auto"/></w:tcBorders><w:shd w:val="clear" w:color="auto"
w:fill="D9D9D9"/></w:tcPr><w:p wsp:rsidR="007E43F6"
wsp:rsidRPr="00144803" wsp:rsidRDefault="00573A78"

wsp:rsidP="0000325B"><w:pPr><w:shd w:val="clear" w:color="auto" w:fill="D9D9D9"/><w:jc w:val="both"/><w:rPr><w:rFonts w:ascii="Calibri" w:h-ansi="Calibri" w:cs="Calibri"/><wx:font wx:val="Calibri"/><w:i/><w:sz w:val="16"/><w:sz-cs w:val="16"/></w:rPr></w:pPr><w:r wsp:rsidRPr="00B13412"><w:rPr><w:rFonts w:ascii="Calibri" w:h-ansi="Calibri" w:cs="Calibri"/><wx:font wx:val="Calibri"/><w:b/><w:sz w:val="20"/><w:sz-cs w:val="20"/></w:rPr><w:t>C.2.</w:t></w:r><w:r><w:rPr><w:rFonts w:ascii="Calibri" w:h-ansi="Calibri" w:cs="Calibri"/><wx:font wx:val="Calibri"/><w:b/><w:sz w:val="20"/><w:sz-cs w:val="20"/></w:rPr><w:t> FUNKCJA </w:t></w:r><w:r wsp:rsidRPr="00B13412"><w:rPr><w:rFonts w:ascii="Calibri" w:h-ansi="Calibri" w:cs="Calibri"/><wx:font wx:val="Calibri"/><w:b/><w:sz w:val="20"/><w:sz-cs w:val="20"/></w:rPr><w:t> </w:t></w:r><w:r><w:rPr><w:rFonts w:ascii="Calibri" w:h-ansi="Calibri" w:cs="Calibri"/><wx:font wx:val="Calibri"/><w:b/><w:sz w:val="20"/><w:sz-cs w:val="20"/></w:rPr><w:t>NIERUCHOMOŚCI</w:t></w:r><w:r wsp:rsidRPr="00E20E71"><w:rPr><w:rFonts w:ascii="Calibri" w:h-ansi="Calibri" w:cs="Calibri"/><wx:font wx:val="Calibri"/><w:sz w:val="18"/><w:sz-cs w:val="18"/></w:rPr><w:t> </w:t></w:r><w:r><w:rPr><w:rFonts w:ascii="Calibri" w:h-ansi="Calibri" w:cs="Calibri"/><wx:font wx:val="Calibri"/><w:b/><w:sz w:val="22"/><w:sz-cs w:val="22"/></w:rPr><w:t> </w:t></w:r><w:r wsp:rsidR="001F4F93"><w:rPr><w:rFonts w:ascii="Calibri" w:h-ansi="Calibri" w:cs="Calibri"/><wx:font wx:val="Calibri"/><w:i/><w:sz w:val="16"/><w:sz-cs w:val="16"/></w:rPr><w:t>(zaznaczyć właściwy kwadrat oraz wypełnić deklarację we wskazanych DZIAŁACH</w:t></w:r><w:r wsp:rsidRPr="00B13412"><w:rPr><w:rFonts w:ascii="Calibri" w:h-ansi="Calibri" w:cs="Calibri"/><wx:font wx:val="Calibri"/><w:i/><w:sz w:val="16"/><w:sz-cs w:val="16"/></w:rPr><w:t>)</w:t></w:r><w:r wsp:rsidR="00144803"><w:rPr><w:rFonts w:ascii="Calibri" w:h-ansi="Calibri" w:cs="Calibri"/><wx:font wx:val="Calibri"/><w:i/><w:sz w:val="16"/><w:sz-cs w:val="16"/></w:rPr><w:t> </w:t></w:r></w:p></w:tc></w:tr><w:tr wsp:rsidR="00BC53DB" wsp:rsidRPr="00E20E71" wsp:rsidTr="003D1069"><w:trPr><w:gridBefore w:val="1"/><w:wBefore w:w="49" w:type="dxa"/><w:trHeight w:val="835"/><w:jc w:val="center"/></w:trPr><w:tc><w:tcPr><w:tcW w:w="3264" w:type="dxa"/><w:gridSpan w:val="5"/><w:tcBorders><w:top w:val="single" w:sz="4" wx:bdrwidth="10" w:space="0" w:color="auto"/><w:left w:val="single" w:sz="12" wx:bdrwidth="30" w:space="0" w:color="auto"/><w:bottom w:val="single" w:sz="4" wx:bdrwidth="10" w:space="0" w:color="auto"/><w:right w:val="single" w:sz="4"

wx:bdrwidth="10" w:space="0" w:color="auto"/></w:tcBorders><w:shd
w:val="clear" w:color="auto" w:fill="auto"/></w:tcPr><w:p
wsp:rsidR="00BC53DB" wsp:rsidRDefault="00BC53DB"
wsp:rsidP="00BC53DB"><w:pPr><w:autoSpaceDE
w:val="off"/><w:autoSpaceDN w:val="off"/><w:adjustRightInd
w:val="off"/><w:spacing w:line="360" w:line-rule="auto"/><w:rPr><w:rFonts
w:ascii="Calibri" w:h-ansi="Calibri" w:cs="Calibri"/><wx:font
wx:val="Calibri"/><w:sz w:val="36"/><w:sz-cs w:val="36"/><w:vertAlign
w:val="superscript"/></w:rPr></w:pPr><w:r><w:rPr><w:rFonts
w:ascii="Calibri" w:h-ansi="Calibri" w:cs="Calibri"/><wx:font
wx:val="Calibri"/><w:sz w:val="16"/><w:sz-cs
w:val="16"/></w:rPr><w:t>33</w:t></w:r><w:r
wsp:rsidRPr="008B67C8"><w:rPr><w:rFonts w:ascii="Calibri" w:h-
ansi="Calibri" w:cs="Calibri"/><wx:font wx:val="Calibri"/><w:sz
w:val="16"/><w:sz-cs
w:val="16"/></w:rPr><w:t>.</w:t></w:r><w:r><w:rPr><w:rFonts
w:ascii="Calibri" w:h-ansi="Calibri" w:cs="Calibri"/><wx:font
wx:val="Calibri"/><w:sz w:val="16"/><w:sz-cs w:val="16"/></w:rPr><w:t>
</w:t></w:r><w:r wsp:rsidRPr="00E20E71"><w:rPr><w:rFonts
w:ascii="Calibri" w:h-ansi="Calibri" w:cs="Calibri"/><wx:font
wx:val="Calibri"/><w:sz w:val="28"/><w:sz-cs w:val="28"/></w:rPr><w:t>
</w:t></w:r><w:r><w:rPr><w:rFonts w:ascii="Calibri" w:h-ansi="Calibri"
w:cs="Calibri"/><wx:font wx:val="Calibri"/><w:sz w:val="28"/><w:sz-cs
w:val="28"/></w:rPr><w:t> </w:t></w:r><w:r><w:rPr><w:rFonts
w:ascii="Calibri" w:h-ansi="Calibri" w:cs="Calibri"/><wx:font
wx:val="Calibri"/><w:sz w:val="28"/><w:sz-cs w:val="28"/></w:rPr><w:sym
w:font="Symbol" w:char="F0F0"/></w:r><w:r><w:rPr><w:rFonts
w:ascii="Calibri" w:h-ansi="Calibri" w:cs="Calibri"/><wx:font
wx:val="Calibri"/><w:sz w:val="28"/><w:sz-cs w:val="28"/></w:rPr><w:t>
</w:t></w:r><w:r><w:rPr><w:rFonts w:ascii="Calibri" w:h-ansi="Calibri"
w:cs="Calibri"/><wx:font wx:val="Calibri"/><w:sz w:val="20"/><w:sz-cs
w:val="20"/></w:rPr><w:t>ZAMIESZKAŁA </w:t></w:r><w:r
wsp:rsidRPr="002956A9"><w:rPr><w:rFonts w:ascii="Calibri" w:h-
ansi="Calibri" w:cs="Calibri"/><wx:font wx:val="Calibri"/><w:sz
w:val="36"/><w:sz-cs w:val="36"/><w:vertAlign
w:val="superscript"/></w:rPr><w:t>⁵</w:t></w:r></w:p><w:p
wsp:rsidR="00BC53DB" wsp:rsidRPr="00C5275E"
wsp:rsidRDefault="00BC53DB"
wsp:rsidP="00BC53DB"><w:pPr><w:autoSpaceDE
w:val="off"/><w:autoSpaceDN w:val="off"/><w:adjustRightInd
w:val="off"/><w:spacing w:line="360" w:line-rule="auto"/><w:rPr><w:rFonts
w:ascii="Calibri" w:h-ansi="Calibri" w:cs="Calibri"/><wx:font
wx:val="Calibri"/><w:sz w:val="16"/><w:sz-cs

w:val="20"/></w:rPr></w:pPr></w:p><w:p wsp:rsidR="00BC53DB"
wsp:rsidRDefault="00BC53DB"
wsp:rsidP="00BC53DB"><w:pPr><w:autoSpaceDE
w:val="off"/><w:autoSpaceDN w:val="off"/><w:adjustRightInd
w:val="off"/><w:spacing w:line="360" w:line-rule="auto"/><w:rPr><w:rFonts
w:ascii="Calibri" w:h-ansi="Calibri" w:cs="Calibri"/><wx:font
wx:val="Calibri"/><w:sz w:val="20"/><w:sz-cs
w:val="20"/></w:rPr></w:pPr><w:r
wsp:rsidRPr="00627BBA"><w:rPr><w:rFonts w:ascii="Calibri" w:h-
ansi="Calibri" w:cs="Calibri"/><wx:font wx:val="Calibri"/><w:sz
w:val="18"/><w:sz-cs w:val="20"/></w:rPr><w:t>Właściciel wypełnia
</w:t></w:r><w:r><w:rPr><w:rFonts w:ascii="Calibri" w:h-ansi="Calibri"
w:cs="Calibri"/><wx:font wx:val="Calibri"/><w:sz w:val="20"/><w:sz-cs
w:val="20"/></w:rPr><w:t>DZIAŁ D</w:t></w:r><w:r
wsp:rsidR="00872C9D"><w:rPr><w:rFonts w:ascii="Calibri" w:h-ansi="Calibri"
w:cs="Calibri"/><wx:font wx:val="Calibri"/><w:sz w:val="20"/><w:sz-cs
w:val="20"/></w:rPr><w:t>,
F</w:t></w:r></w:p></w:tc><w:tc><w:tcPr><w:tcW w:w="3685"
w:type="dxa"/><w:gridSpan w:val="7"/><w:tcBorders><w:top w:val="single"
w:sz="4" wx:bdrwidth="10" w:space="0" w:color="auto"/><w:left
w:val="single" w:sz="4" wx:bdrwidth="10" w:space="0"
w:color="auto"/><w:bottom w:val="single" w:sz="4" wx:bdrwidth="10"
w:space="0" w:color="auto"/><w:right w:val="single" w:sz="4"
wx:bdrwidth="10" w:space="0" w:color="auto"/></w:tcBorders><w:shd
w:val="clear" w:color="auto" w:fill="auto"/></w:tcPr><w:p
wsp:rsidR="00BC53DB" wsp:rsidRPr="0000325B"
wsp:rsidRDefault="00BC53DB"
wsp:rsidP="00BC53DB"><w:pPr><w:autoSpaceDE
w:val="off"/><w:autoSpaceDN w:val="off"/><w:adjustRightInd
w:val="off"/><w:spacing w:line="360" w:line-rule="auto"/><w:rPr><w:rFonts
w:ascii="Calibri" w:h-ansi="Calibri" w:cs="Calibri"/><wx:font
wx:val="Calibri"/><w:sz w:val="32"/><w:sz-cs
w:val="32"/></w:rPr></w:pPr><w:r
wsp:rsidRPr="0000325B"><w:rPr><w:rFonts w:ascii="Calibri" w:h-
ansi="Calibri" w:cs="Calibri"/><wx:font wx:val="Calibri"/><w:sz
w:val="16"/><w:sz-cs w:val="16"/></w:rPr><w:t>34.
</w:t></w:r><w:r><w:rPr><w:rFonts w:cs="Calibri"/><w:b/><w:sz
w:val="28"/><w:sz-cs w:val="28"/></w:rPr><w:t> </w:t></w:r><w:r
wsp:rsidRPr="0000325B"><w:rPr><w:rFonts w:ascii="Calibri" w:h-
ansi="Calibri" w:cs="Calibri"/><wx:font wx:val="Calibri"/><w:sz
w:val="28"/><w:sz-cs w:val="28"/></w:rPr><w:sym w:font="Symbol"
w:char="F0F0"/></w:r><w:r><w:rPr><w:rFonts
w:cs="Calibri"/><w:b/><w:sz w:val="28"/><w:sz-cs

w:val="28"/></w:rPr><w:t> </w:t></w:r><w:r
wsp:rsidRPr="0000325B"><w:rPr><w:rFonts w:ascii="Calibri" w:h-
ansi="Calibri" w:cs="Calibri"/><wx:font wx:val="Calibri"/><w:sz
w:val="20"/><w:sz-cs w:val="20"/></w:rPr><w:t>NIEZAMIESZKAŁA
</w:t></w:r><w:r wsp:rsidRPr="002956A9"><w:rPr><w:rFonts
w:ascii="Calibri" w:h-ansi="Calibri" w:cs="Calibri"/><wx:font
wx:val="Calibri"/><w:sz w:val="32"/><w:sz-cs w:val="32"/><w:vertAlign
w:val="superscript"/></w:rPr><w:t>⁶</w:t></w:r><w:r
wsp:rsidRPr="0000325B"><w:rPr><w:rFonts w:ascii="Calibri" w:h-
ansi="Calibri" w:cs="Calibri"/><wx:font wx:val="Calibri"/><w:sz
w:val="32"/><w:sz-cs w:val="32"/></w:rPr><w:t>
</w:t></w:r></w:p><w:p wsp:rsidR="00BC53DB" wsp:rsidRPr="00C5275E"
wsp:rsidRDefault="00BC53DB"
wsp:rsidP="00BC53DB"><w:pPr><w:autoSpaceDE
w:val="off"/><w:autoSpaceDN w:val="off"/><w:adjustRightInd
w:val="off"/><w:spacing w:line="360" w:line-rule="auto"/><w:rPr><w:rFonts
w:ascii="Calibri" w:h-ansi="Calibri" w:cs="Calibri"/><wx:font
wx:val="Calibri"/><w:sz w:val="18"/><w:sz-cs
w:val="20"/></w:rPr></w:pPr></w:p><w:p wsp:rsidR="00BC53DB"
wsp:rsidRPr="001574E8" wsp:rsidRDefault="00BC53DB"
wsp:rsidP="00BC53DB"><w:pPr><w:autoSpaceDE
w:val="off"/><w:autoSpaceDN w:val="off"/><w:adjustRightInd
w:val="off"/><w:spacing w:line="360" w:line-rule="auto"/><w:rPr><w:rFonts
w:ascii="Calibri" w:h-ansi="Calibri" w:cs="Calibri"/><wx:font
wx:val="Calibri"/><w:sz w:val="20"/><w:sz-cs
w:val="20"/></w:rPr></w:pPr><w:r
wsp:rsidRPr="00627BBA"><w:rPr><w:rFonts w:ascii="Calibri" w:h-
ansi="Calibri" w:cs="Calibri"/><wx:font wx:val="Calibri"/><w:sz
w:val="18"/><w:sz-cs w:val="20"/></w:rPr><w:t>Właściciel wypełnia
</w:t></w:r><w:r><w:rPr><w:rFonts w:ascii="Calibri" w:h-ansi="Calibri"
w:cs="Calibri"/><wx:font wx:val="Calibri"/><w:sz w:val="20"/><w:sz-cs
w:val="20"/></w:rPr><w:t>DZIAŁ
E</w:t></w:r></w:p></w:tc><w:tc><w:tcPr><w:tcW w:w="2970"
w:type="dxa"/><w:gridSpan w:val="4"/><w:tcBorders><w:top w:val="single"
w:sz="4" wx:bdrwidth="10" w:space="0" w:color="auto"/><w:left
w:val="single" w:sz="4" wx:bdrwidth="10" w:space="0"
w:color="auto"/><w:bottom w:val="single" w:sz="4" wx:bdrwidth="10"
w:space="0" w:color="auto"/><w:right w:val="single" w:sz="12"
wx:bdrwidth="30" w:space="0" w:color="auto"/></w:tcBorders><w:shd
w:val="clear" w:color="auto" w:fill="auto"/></w:tcPr><w:p
wsp:rsidR="00BC53DB" wsp:rsidRPr="00144803"
wsp:rsidRDefault="00BC53DB"
wsp:rsidP="00BC53DB"><w:pPr><w:autoSpaceDE

w:val="off"/><w:autoSpaceDN w:val="off"/><w:adjustRightInd
w:val="off"/><w:rPr><w:rFonts w:ascii="Calibri" w:h-ansi="Calibri"
w:cs="Calibri"/><wx:font wx:val="Calibri"/><w:sz w:val="20"/><w:sz-cs
w:val="20"/></w:rPr></w:pPr><w:r
wsp:rsidRPr="0000325B"><w:rPr><w:rFonts w:ascii="Calibri" w:h-
ansi="Calibri" w:cs="Calibri"/><wx:font wx:val="Calibri"/><w:sz
w:val="16"/><w:sz-cs w:val="16"/></w:rPr><w:t>35.
</w:t></w:r><w:r><w:rPr><w:rFonts w:cs="Calibri"/><w:b/><w:sz
w:val="28"/><w:sz-cs w:val="28"/></w:rPr><w:t> </w:t></w:r><w:r
wsp:rsidRPr="0000325B"><w:rPr><w:rFonts w:ascii="Calibri" w:h-
ansi="Calibri" w:cs="Calibri"/><wx:font wx:val="Calibri"/><w:sz
w:val="28"/><w:sz-cs w:val="28"/></w:rPr><w:sym w:font="Symbol"
w:char="F0F0"/></w:r><w:r><w:rPr><w:rFonts
w:cs="Calibri"/><w:b/><w:sz w:val="28"/><w:sz-cs
w:val="28"/></w:rPr><w:t> </w:t></w:r><w:r
wsp:rsidRPr="0000325B"><w:rPr><w:rFonts w:ascii="Calibri" w:h-
ansi="Calibri" w:cs="Calibri"/><wx:font wx:val="Calibri"/><w:sz
w:val="20"/><w:sz-cs w:val="20"/></w:rPr><w:t>W CZĘŚCI ZAMIESZAKŁA
A W CZĘŚCI NIEZAMIESZAKŁA </w:t></w:r><w:r
wsp:rsidRPr="0000325B"><w:rPr><w:rFonts w:ascii="Calibri" w:h-
ansi="Calibri" w:cs="Calibri"/><wx:font wx:val="Calibri"/><w:sz
w:val="32"/><w:sz-cs w:val="32"/></w:rPr><w:t>
</w:t></w:r></w:p><w:p wsp:rsidR="00BC53DB"
wsp:rsidRDefault="00BC53DB"
wsp:rsidP="00BC53DB"><w:pPr><w:autoSpaceDE
w:val="off"/><w:autoSpaceDN w:val="off"/><w:adjustRightInd
w:val="off"/><w:rPr><w:rFonts w:ascii="Calibri" w:h-ansi="Calibri"
w:cs="Calibri"/><wx:font wx:val="Calibri"/><w:sz w:val="18"/><w:sz-cs
w:val="20"/></w:rPr></w:pPr></w:p><w:p wsp:rsidR="000A100D"
wsp:rsidRPr="00C5275E" wsp:rsidRDefault="000A100D"
wsp:rsidP="00BC53DB"><w:pPr><w:autoSpaceDE
w:val="off"/><w:autoSpaceDN w:val="off"/><w:adjustRightInd
w:val="off"/><w:rPr><w:rFonts w:ascii="Calibri" w:h-ansi="Calibri"
w:cs="Calibri"/><wx:font wx:val="Calibri"/><w:sz w:val="18"/><w:sz-cs
w:val="20"/></w:rPr></w:pPr></w:p><w:p wsp:rsidR="00BC53DB"
wsp:rsidRPr="001574E8" wsp:rsidRDefault="00BC53DB"
wsp:rsidP="00BC53DB"><w:pPr><w:autoSpaceDE
w:val="off"/><w:autoSpaceDN w:val="off"/><w:adjustRightInd
w:val="off"/><w:rPr><w:rFonts w:ascii="Calibri" w:h-ansi="Calibri"
w:cs="Calibri"/><wx:font wx:val="Calibri"/><w:sz w:val="20"/><w:sz-cs
w:val="20"/></w:rPr></w:pPr><w:r
wsp:rsidRPr="00627BBA"><w:rPr><w:rFonts w:ascii="Calibri" w:h-
ansi="Calibri" w:cs="Calibri"/><wx:font wx:val="Calibri"/><w:sz

w:val="18"/><w:sz-cs w:val="20"/></w:rPr><w:t>Właściciel wypełnia
</w:t></w:r><w:r><w:rPr><w:rFonts w:ascii="Calibri" w:h-ansi="Calibri"
w:cs="Calibri"/><wx:font wx:val="Calibri"/><w:sz w:val="20"/><w:sz-cs
w:val="20"/></w:rPr><w:t>DZIAŁ</w:t></w:r><w:r
wsp:rsidR="00872C9D"><w:rPr><w:rFonts w:ascii="Calibri" w:h-ansi="Calibri"
w:cs="Calibri"/><wx:font wx:val="Calibri"/><w:sz w:val="20"/><w:sz-cs
w:val="20"/></w:rPr><w:t> D,</w:t></w:r><w:r><w:rPr><w:rFonts
w:ascii="Calibri" w:h-ansi="Calibri" w:cs="Calibri"/><wx:font
wx:val="Calibri"/><w:sz w:val="20"/><w:sz-cs w:val="20"/></w:rPr><w:t>
E</w:t></w:r><w:r wsp:rsidR="00872C9D"><w:rPr><w:rFonts
w:ascii="Calibri" w:h-ansi="Calibri" w:cs="Calibri"/><wx:font
wx:val="Calibri"/><w:sz w:val="20"/><w:sz-cs w:val="20"/></w:rPr><w:t>,
F</w:t></w:r></w:p></w:tc></w:tr><w:tr wsp:rsidR="00BC53DB"
wsp:rsidRPr="00E20E71" wsp:rsidTr="0000325B"><w:trPr><w:gridBefore
w:val="1"/><w:wBefore w:w="49" w:type="dxa"/><w:trHeight
w:val="409"/><w:jc w:val="center"/></w:trPr><w:tc><w:tcPr><w:tcW
w:w="9919" w:type="dxa"/><w:gridSpan w:val="16"/><w:tcBorders><w:top
w:val="single" w:sz="4" wx:bdrwidth="10" w:space="0"
w:color="auto"/><w:left w:val="single" w:sz="12" wx:bdrwidth="30"
w:space="0" w:color="auto"/><w:bottom w:val="single" w:sz="4"
wx:bdrwidth="10" w:space="0" w:color="auto"/><w:right w:val="single"
w:sz="12" wx:bdrwidth="30" w:space="0"
w:color="auto"/></w:tcBorders><w:shd w:val="clear" w:color="auto"
w:fill="FFFFFF"/><w:vAlign w:val="center"/></w:tcPr><w:p
wsp:rsidR="00BC53DB" wsp:rsidRDefault="00BC53DB"
wsp:rsidP="00BC53DB"><w:pPr><w:jc w:val="both"/><w:rPr><w:rFonts
w:ascii="Calibri" w:h-ansi="Calibri" w:cs="Calibri"/><wx:font
wx:val="Calibri"/><w:sz w:val="20"/><w:sz-cs
w:val="20"/></w:rPr></w:pPr><w:r><w:rPr><w:rFonts w:ascii="Calibri"
w:h-ansi="Calibri" w:cs="Calibri"/><wx:font wx:val="Calibri"/><w:sz
w:val="16"/><w:sz-cs w:val="16"/></w:rPr><w:t>36.
</w:t></w:r><w:r><w:rPr><w:rFonts w:ascii="Calibri" w:h-ansi="Calibri"
w:cs="Calibri"/><wx:font wx:val="Calibri"/><w:sz w:val="28"/><w:sz-cs
w:val="28"/></w:rPr><w:sym w:font="Symbol"
w:char="F0F0"/></w:r><w:r><w:rPr><w:rFonts w:ascii="Calibri" w:h-
ansi="Calibri" w:cs="Calibri"/><wx:font wx:val="Calibri"/><w:sz
w:val="28"/><w:sz-cs w:val="28"/></w:rPr><w:t> </w:t></w:r><w:r
wsp:rsidR="005F77E5"><w:rPr><w:rFonts w:ascii="Calibri" w:h-ansi="Calibri"
w:cs="Calibri"/><wx:font wx:val="Calibri"/><w:sz w:val="20"/><w:sz-cs
w:val="20"/></w:rPr><w:t>OD DOMKU LETNISKOWEGO NA
NIERUCHOMOŚCI</w:t></w:r><w:r><w:rPr><w:rFonts w:ascii="Calibri" w:h-
ansi="Calibri" w:cs="Calibri"/><wx:font wx:val="Calibri"/><w:sz
w:val="20"/><w:sz-cs w:val="20"/></w:rPr><w:t> LUB

INN

EJ

NIERUCHOMOŚĆ

CI

WYKORZYSTYWAN

EJ

NA CELE REKREACYJNO – WYPOCZYNKOWE

Właściciel wypełnia

DZIAŁ

G

wsp:rsidTr="00BC53DB"><w:trPr><w:gridBefore w:val="1"/><w:wBefore w:w="49" w:type="dxa"/><w:trHeight w:val="409"/><w:jc w:val="center"/></w:trPr><w:tc><w:tcPr><w:tcW w:w="9919" w:type="dxa"/><w:gridSpan w:val="16"/><w:tcBorders><w:top w:val="single" w:sz="4" wx:bdrwidth="10" w:space="0" w:color="auto"/><w:left w:val="single" w:sz="12" wx:bdrwidth="30" w:space="0" w:color="auto"/><w:bottom w:val="single" w:sz="4" wx:bdrwidth="10" w:space="0" w:color="auto"/><w:right w:val="single" w:sz="12" wx:bdrwidth="30" w:space="0" w:color="auto"/></w:tcBorders><w:shd w:val="clear" w:color="auto" w:fill="D9D9D9"/><w:vAlign w:val="center"/></w:tcPr><w:p wsp:rsidR="00BC53DB" wsp:rsidRPr="00685A23" wsp:rsidRDefault="00BC53DB" wsp:rsidP="00BC53DB"><w:pPr><w:rPr><w:rFonts w:ascii="Calibri" w:h-ansi="Calibri" w:cs="Calibri"/><wx:font wx:val="Calibri"/><w:i/><w:sz w:val="14"/><w:sz-cs w:val="14"/></w:rPr></w:pPr><w:r wsp:rsidRPr="00345757"><w:rPr><w:rFonts w:ascii="Calibri" w:h-ansi="Calibri" w:cs="Calibri"/><wx:font wx:val="Calibri"/><w:b/><w:sz w:val="22"/><w:sz-cs w:val="20"/></w:rPr><w:t>D.
</w:t></w:r><w:r><w:rPr><w:rFonts w:ascii="Calibri" w:h-ansi="Calibri" w:cs="Calibri"/><wx:font wx:val="Calibri"/><w:b/><w:sz w:val="22"/><w:sz-cs w:val="20"/></w:rPr><w:t>WYSOKOŚĆ OPŁATY ZA GOSPODAROWANIE ODPADAMI KOMUNALNYMI
</w:t></w:r></w:p></w:tc></w:tr><w:tr wsp:rsidR="00BC53DB" wsp:rsidRPr="00E20E71" wsp:rsidTr="0000325B"><w:trPr><w:gridBefore w:val="1"/><w:wBefore w:w="49" w:type="dxa"/><w:trHeight w:val="481"/><w:jc w:val="center"/></w:trPr><w:tc><w:tcPr><w:tcW w:w="9919" w:type="dxa"/><w:gridSpan w:val="16"/><w:tcBorders><w:top w:val="single" w:sz="4" wx:bdrwidth="10" w:space="0" w:color="auto"/><w:left w:val="single" w:sz="12" wx:bdrwidth="30" w:space="0" w:color="auto"/><w:bottom w:val="single" w:sz="4" wx:bdrwidth="10" w:space="0" w:color="auto"/><w:right w:val="single" w:sz="12" wx:bdrwidth="30" w:space="0" w:color="auto"/></w:tcBorders><w:shd w:val="clear" w:color="auto" w:fill="D9D9D9"/><w:vAlign w:val="center"/></w:tcPr><w:p wsp:rsidR="00BC53DB" wsp:rsidRPr="002956A9" wsp:rsidRDefault="00BC53DB" wsp:rsidP="00BC53DB"><w:pPr><w:rPr><w:rFonts w:ascii="Calibri" w:h-ansi="Calibri" w:cs="Calibri"/><wx:font wx:val="Calibri"/><w:i/><w:sz w:val="20"/><w:sz-cs w:val="20"/></w:rPr></w:pPr><w:r wsp:rsidRPr="002956A9"><w:rPr><w:rFonts w:ascii="Calibri" w:h-ansi="Calibri" w:cs="Calibri"/><wx:font wx:val="Calibri"/><w:b/><w:sz w:val="20"/><w:sz-cs

w:val="20"/></w:rPr><w:t>D.</w:t></w:r><w:r><w:rPr><w:rFonts
w:ascii="Calibri" w:h-ansi="Calibri" w:cs="Calibri"/><wx:font
wx:val="Calibri"/><w:b/><w:sz w:val="20"/><w:sz-cs
w:val="20"/></w:rPr><w:t>1.</w:t></w:r><w:r
wsp:rsidRPr="002956A9"><w:rPr><w:rFonts w:ascii="Calibri" w:h-
ansi="Calibri" w:cs="Calibri"/><wx:font wx:val="Calibri"/><w:b/><w:sz
w:val="20"/><w:sz-cs w:val="20"/></w:rPr><w:t>
</w:t></w:r><w:r><w:rPr><w:rFonts w:ascii="Calibri" w:h-ansi="Calibri"
w:cs="Calibri"/><wx:font wx:val="Calibri"/><w:b/><w:sz
w:val="20"/><w:sz-cs w:val="20"/></w:rPr><w:t>WYPEŁNIAJĄ WŁAŚCICIELE
NIERUCHOMOŚCI, NA KTÓRYCH ZAMIESZKUJĄ
MIESZKAŃCY</w:t></w:r></w:p></w:tc></w:tr><w:tr
wsp:rsidR="00BC53DB" wsp:rsidRPr="00621C11"
wsp:rsidTr="003D1069"><w:trPr><w:gridBefore w:val="1"/><w:wBefore
w:w="49" w:type="dxa"/><w:trHeight w:val="1337"/><w:jc
w:val="center"/></w:trPr><w:tc><w:tcPr><w:tcW w:w="9919"
w:type="dxa"/><w:gridSpan w:val="16"/><w:tcBorders><w:top
w:val="single" w:sz="4" wx:bdrwidth="10" w:space="0"
w:color="auto"/><w:left w:val="single" w:sz="12" wx:bdrwidth="30"
w:space="0" w:color="auto"/><w:bottom w:val="single" w:sz="4"
wx:bdrwidth="10" w:space="0" w:color="auto"/><w:right w:val="single"
w:sz="12" wx:bdrwidth="30" w:space="0"
w:color="auto"/></w:tcBorders><w:shd w:val="clear" w:color="auto"
w:fill="auto"/><w:vAlign w:val="center"/></w:tcPr><w:p
wsp:rsidR="00BC53DB" wsp:rsidRDefault="00BC53DB"
wsp:rsidP="00BC53DB"><w:pPr><w:shd w:val="clear" w:color="auto"
w:fill="FFFFFF"/><w:rPr><w:rFonts w:ascii="Calibri" w:h-ansi="Calibri"
w:cs="Calibri"/><wx:font
wx:val="Calibri"/><w:b/></w:rPr></w:pPr><w:r><w:rPr><w:rFonts
w:ascii="Calibri" w:h-ansi="Calibri" w:cs="Calibri"/><wx:font
wx:val="Calibri"/><w:sz w:val="16"/><w:sz-cs
w:val="16"/></w:rPr><w:t>37</w:t></w:r><w:r
wsp:rsidRPr="00735D19"><w:rPr><w:rFonts w:ascii="Calibri" w:h-
ansi="Calibri" w:cs="Calibri"/><wx:font wx:val="Calibri"/><w:sz
w:val="16"/><w:sz-cs w:val="16"/></w:rPr><w:t>.</w:t></w:r><w:r
wsp:rsidRPr="00735D19"><w:rPr><w:rFonts w:ascii="Calibri" w:h-
ansi="Calibri" w:cs="Calibri"/><wx:font wx:val="Calibri"/><w:b/><w:sz
w:val="22"/><w:sz-cs w:val="22"/></w:rPr><w:t>
</w:t></w:r><w:r><w:rPr><w:rFonts w:ascii="Calibri" w:h-ansi="Calibri"
w:cs="Calibri"/><wx:font wx:val="Calibri"/><w:b/><w:sz
w:val="22"/><w:sz-cs w:val="22"/></w:rPr><w:t> </w:t></w:r><w:r
wsp:rsidRPr="0038043B"><w:rPr><w:rFonts w:ascii="Calibri" w:h-
ansi="Calibri" w:cs="Calibri"/><wx:font

wx:val="Calibri"/><w:b/></w:rPr><w:t>Oświadczam,
że</w:t></w:r><w:r><w:rPr><w:rFonts w:ascii="Calibri" w:h-ansi="Calibri"
w:cs="Calibri"/><wx:font wx:val="Calibri"/><w:b/><w:sz
w:val="28"/><w:sz-cs w:val="22"/></w:rPr><w:t>
</w:t></w:r><w:r><w:rPr><w:rFonts w:ascii="Calibri" w:h-ansi="Calibri"
w:cs="Calibri"/><wx:font wx:val="Calibri"/><w:b/></w:rPr><w:t>na terenie
nieruchomości wskazanej w części C</w:t></w:r><w:r
wsp:rsidRPr="004220A4"><w:rPr><w:rFonts w:ascii="Calibri" w:h-
ansi="Calibri" w:cs="Calibri"/><wx:font wx:val="Calibri"/><w:b/><w:sz-cs
w:val="22"/></w:rPr><w:t>,</w:t></w:r></w:p><w:p
wsp:rsidR="003D1069" wsp:rsidRDefault="00BC53DB"
wsp:rsidP="00BC53DB"><w:pPr><w:shd w:val="clear" w:color="auto"
w:fill="FFFFFF"/><w:rPr><w:rFonts w:ascii="Calibri" w:h-ansi="Calibri"
w:cs="Calibri"/><wx:font
wx:val="Calibri"/><w:b/></w:rPr></w:pPr><w:r><w:rPr><w:rFonts
w:ascii="Calibri" w:h-ansi="Calibri" w:cs="Calibri"/><wx:font
wx:val="Calibri"/><w:b/><w:sz-cs w:val="22"/></w:rPr><w:t>
</w:t></w:r><w:r wsp:rsidRPr="004220A4"><w:rPr><w:rFonts
w:ascii="Calibri" w:h-ansi="Calibri" w:cs="Calibri"/><wx:font
wx:val="Calibri"/><w:b/><w:sz-cs w:val="22"/></w:rPr><w:t> dla której
składana jest deklaracja zamieszkuje: </w:t></w:r><w:r><w:rPr><w:rFonts
w:ascii="Calibri" w:h-ansi="Calibri" w:cs="Calibri"/><wx:font
wx:val="Calibri"/><w:b/><w:sz-cs w:val="22"/></w:rPr><w:t>
</w:t></w:r></w:p><w:p wsp:rsidR="00BC53DB"
wsp:rsidRDefault="00BC53DB" wsp:rsidP="00BC53DB"><w:pPr><w:shd
w:val="clear" w:color="auto" w:fill="FFFFFF"/><w:rPr><w:rFonts
w:ascii="Calibri" w:h-ansi="Calibri" w:cs="Calibri"/><wx:font
wx:val="Calibri"/><w:b/><w:sz w:val="18"/><w:sz-cs
w:val="16"/></w:rPr></w:pPr><w:r><w:rPr><w:rFonts w:ascii="Calibri"
w:h-ansi="Calibri" w:cs="Calibri"/><wx:font wx:val="Calibri"/><w:b/><w:sz-
cs w:val="22"/></w:rPr><w:t> </w:t></w:r><w:r
wsp:rsidR="003D1069"><w:rPr><w:rFonts w:ascii="Calibri" w:h-ansi="Calibri"
w:cs="Calibri"/><wx:font wx:val="Calibri"/><w:b/><w:sz-cs
w:val="22"/></w:rPr><w:t>
</w:t></w:r><w:r wsp:rsidRPr="004220A4"><w:rPr><w:rFonts
w:ascii="Calibri" w:h-ansi="Calibri" w:cs="Calibri"/><wx:font
wx:val="Calibri"/><w:sz w:val="18"/><w:sz-cs
w:val="16"/></w:rPr><w:t>.....</w:t></w:r><w:
r><w:rPr><w:rFonts w:ascii="Calibri" w:h-ansi="Calibri"
w:cs="Calibri"/><wx:font wx:val="Calibri"/><w:sz w:val="18"/><w:sz-cs
w:val="16"/></w:rPr><w:t>..... </w:t></w:r><w:r
wsp:rsidRPr="004220A4"><w:rPr><w:rFonts w:ascii="Calibri" w:h-
ansi="Calibri" w:cs="Calibri"/><wx:font wx:val="Calibri"/><w:b/><w:sz

w:val="18"/><w:sz-cs w:val="16"/></w:rPr><w:t>
</w:t></w:r><w:r><w:rPr><w:rFonts w:ascii="Calibri" w:h-ansi="Calibri"
w:cs="Calibri"/><wx:font wx:val="Calibri"/><w:b/><w:sz
w:val="18"/><w:sz-cs w:val="16"/></w:rPr><w:t>
</w:t></w:r></w:p><w:p wsp:rsidR="00BC53DB" wsp:rsidRPr="0038043B"
wsp:rsidRDefault="00BC53DB" wsp:rsidP="00BC53DB"><w:pPr><w:shd
w:val="clear" w:color="auto" w:fill="FFFFFF"/><w:rPr><w:rFonts
w:ascii="Calibri" w:h-ansi="Calibri" w:cs="Calibri"/><wx:font
wx:val="Calibri"/><w:b/><w:sz
w:val="32"/></w:rPr></w:pPr><w:r><w:rPr><w:rFonts w:ascii="Calibri"
w:h-ansi="Calibri" w:cs="Calibri"/><wx:font wx:val="Calibri"/><w:b/><w:sz
w:val="18"/><w:sz-cs w:val="16"/></w:rPr><w:t>
</w:t></w:r><w:r wsp:rsidRPr="00CD13BB"><w:rPr><w:rFonts
w:ascii="Calibri" w:h-ansi="Calibri" w:cs="Calibri"/><wx:font
wx:val="Calibri"/><w:i/><w:sz w:val="16"/><w:sz-cs
w:val="16"/></w:rPr><w:t>(</w:t></w:r><w:r><w:rPr><w:rFonts
w:ascii="Calibri" w:h-ansi="Calibri" w:cs="Calibri"/><wx:font
wx:val="Calibri"/><w:i/><w:sz w:val="16"/><w:sz-cs
w:val="16"/></w:rPr><w:t>należy podać liczbę osób</w:t></w:r><w:r
wsp:rsidRPr="00CD13BB"><w:rPr><w:rFonts w:ascii="Calibri" w:h-
ansi="Calibri" w:cs="Calibri"/><wx:font wx:val="Calibri"/><w:i/><w:sz
w:val="16"/><w:sz-cs
w:val="16"/></w:rPr><w:t>)</w:t></w:r></w:p><w:p
wsp:rsidR="00BC53DB" wsp:rsidRPr="00B73EEF"
wsp:rsidRDefault="00BC53DB" wsp:rsidP="00BC53DB"><w:pPr><w:ind
w:left="6837" w:hanging="6837"/><w:rPr><w:rFonts w:ascii="Calibri" w:h-
ansi="Calibri" w:cs="Calibri"/><wx:font wx:val="Calibri"/><w:b/><w:sz
w:val="20"/><w:sz-cs
w:val="20"/></w:rPr></w:pPr><w:r><w:rPr><w:rFonts w:ascii="Calibri"
w:h-ansi="Calibri" w:cs="Calibri"/><wx:font wx:val="Calibri"/><w:b/><w:sz-
cs w:val="22"/></w:rPr><w:t> </w:t></w:r></w:p></w:tc></w:tr><w:tr
wsp:rsidR="00BC53DB" wsp:rsidRPr="00621C11"
wsp:rsidTr="003D1069"><w:trPr><w:gridBefore w:val="1"/><w:wBefore
w:w="49" w:type="dxa"/><w:trHeight w:val="2003"/><w:jc
w:val="center"/></w:trPr><w:tc><w:tcPr><w:tcW w:w="9919"
w:type="dxa"/><w:gridSpan w:val="16"/><w:tcBorders><w:top
w:val="single" w:sz="4" wx:bdrwidth="10" w:space="0"
w:color="auto"/><w:left w:val="single" w:sz="12" wx:bdrwidth="30"
w:space="0" w:color="auto"/><w:bottom w:val="single" w:sz="4"
wx:bdrwidth="10" w:space="0" w:color="auto"/><w:right w:val="single"
w:sz="12" wx:bdrwidth="30" w:space="0"
w:color="auto"/></w:tcBorders><w:shd w:val="clear" w:color="auto"
w:fill="auto"/><w:vAlign w:val="center"/></w:tcPr><w:p

wsp:rsidR="00BC53DB" wsp:rsidRDefault="00BC53DB"
wsp:rsidP="00BC53DB"><w:pPr><w:shd w:val="clear" w:color="auto"
w:fill="FFFFFF"/><w:rPr><w:rFonts w:ascii="Calibri" w:h-ansi="Calibri"
w:cs="Calibri"/><wx:font
wx:val="Calibri"/><w:b/></w:rPr></w:pPr><w:r><w:rPr><w:rFonts
w:ascii="Calibri" w:h-ansi="Calibri" w:cs="Calibri"/><wx:font
wx:val="Calibri"/><w:sz w:val="16"/><w:sz-cs
w:val="16"/></w:rPr><w:t>38. </w:t></w:r><w:r
wsp:rsidRPr="00903DA7"><w:rPr><w:rFonts w:ascii="Calibri" w:h-
ansi="Calibri" w:cs="Calibri"/><wx:font
wx:val="Calibri"/><w:b/></w:rPr><w:t>Informuję</w:t></w:r><w:r><w:rPr
><w:rFonts w:ascii="Calibri" w:h-ansi="Calibri" w:cs="Calibri"/><wx:font
wx:val="Calibri"/><w:b/></w:rPr><w:t>, że posiadam kompostownik
prydomowy i kompostuję w nim bioodpady </w:t></w:r></w:p><w:p
wsp:rsidR="00BC53DB" wsp:rsidRDefault="00BC53DB"
wsp:rsidP="00BC53DB"><w:pPr><w:shd w:val="clear" w:color="auto"
w:fill="FFFFFF"/><w:rPr><w:rFonts w:ascii="Calibri" w:h-ansi="Calibri"
w:cs="Calibri"/><wx:font
wx:val="Calibri"/><w:b/></w:rPr></w:pPr><w:r><w:rPr><w:rFonts
w:ascii="Calibri" w:h-ansi="Calibri" w:cs="Calibri"/><wx:font
wx:val="Calibri"/><w:b/></w:rPr><w:t> stanowiące odpady
komunalne</w:t></w:r></w:p><w:p wsp:rsidR="00BC53DB"
wsp:rsidRDefault="00BC53DB" wsp:rsidP="00BC53DB"><w:pPr><w:shd
w:val="clear" w:color="auto" w:fill="FFFFFF"/><w:rPr><w:rFonts
w:ascii="Calibri" w:h-ansi="Calibri" w:cs="Calibri"/><wx:font
wx:val="Calibri"/></w:rPr></w:pPr><w:r><w:rPr><w:rFonts w:ascii="Calibri"
w:h-ansi="Calibri" w:cs="Calibri"/><wx:font wx:val="Calibri"/><w:sz
w:val="28"/><w:sz-cs w:val="28"/></w:rPr><w:t>
</w:t></w:r><w:r><w:rPr><w:rFonts w:ascii="Calibri" w:h-ansi="Calibri"
w:cs="Calibri"/><wx:font wx:val="Calibri"/><w:sz w:val="28"/><w:sz-cs
w:val="28"/></w:rPr><w:sym w:font="Symbol"
w:char="F0F0"/></w:r><w:r><w:rPr><w:rFonts w:ascii="Calibri" w:h-
ansi="Calibri" w:cs="Calibri"/><wx:font wx:val="Calibri"/><w:sz
w:val="28"/><w:sz-cs w:val="28"/></w:rPr><w:t> </w:t></w:r><w:r
wsp:rsidRPr="00903DA7"><w:rPr><w:rFonts w:ascii="Calibri" w:h-
ansi="Calibri" w:cs="Calibri"/><wx:font
wx:val="Calibri"/></w:rPr><w:t>TAK</w:t></w:r><w:r><w:rPr><w:rFonts
w:ascii="Calibri" w:h-ansi="Calibri" w:cs="Calibri"/><wx:font
wx:val="Calibri"/></w:rPr><w:t> </w:t></w:r></w:p><w:p
wsp:rsidR="00BC53DB" wsp:rsidRPr="0038043B"
wsp:rsidRDefault="00BC53DB" wsp:rsidP="00BC53DB"><w:pPr><w:shd
w:val="clear" w:color="auto" w:fill="FFFFFF"/><w:rPr><w:rFonts
w:ascii="Calibri" w:h-ansi="Calibri" w:cs="Calibri"/><wx:font

wx:val="Calibri"/><w:b/><w:sz w:val="28"/><w:sz-cs
w:val="28"/></w:rPr></w:pPr><w:r><w:rPr><w:rFonts w:ascii="Calibri"
w:h-ansi="Calibri" w:cs="Calibri"/><wx:font wx:val="Calibri"/></w:rPr><w:t>
</w:t></w:r><w:r><w:rPr><w:rFonts w:ascii="Calibri" w:h-ansi="Calibri"
w:cs="Calibri"/><wx:font wx:val="Calibri"/><w:sz w:val="28"/><w:sz-cs
w:val="28"/></w:rPr><w:sym w:font="Symbol"
w:char="F0F0"/></w:r><w:r><w:rPr><w:rFonts w:ascii="Calibri" w:h-
ansi="Calibri" w:cs="Calibri"/><wx:font wx:val="Calibri"/><w:sz
w:val="28"/><w:sz-cs w:val="28"/></w:rPr><w:t>
</w:t></w:r><w:r><w:rPr><w:rFonts w:ascii="Calibri" w:h-ansi="Calibri"
w:cs="Calibri"/><wx:font wx:val="Calibri"/></w:rPr><w:t>NIE
</w:t></w:r></w:p></w:tc></w:tr><w:tr wsp:rsidR="00BC53DB"
wsp:rsidRPr="00621C11" wsp:rsidTr="0000325B"><w:trPr><w:gridBefore
w:val="1"/><w:wBefore w:w="49" w:type="dxa"/><w:trHeight
w:val="607"/><w:jc w:val="center"/></w:trPr><w:tc><w:tcPr><w:tcW
w:w="9919" w:type="dxa"/><w:gridSpan w:val="16"/><w:tcBorders><w:top
w:val="single" w:sz="4" wx:bdrwidth="10" w:space="0"
w:color="auto"/><w:left w:val="single" w:sz="12" wx:bdrwidth="30"
w:space="0" w:color="auto"/><w:bottom w:val="single" w:sz="4"
wx:bdrwidth="10" w:space="0" w:color="auto"/><w:right w:val="single"
w:sz="12" wx:bdrwidth="30" w:space="0"
w:color="auto"/></w:tcBorders><w:shd w:val="clear" w:color="auto"
w:fill="D9D9D9"/><w:vAlign w:val="center"/></w:tcPr><w:p
wsp:rsidR="00BC53DB" wsp:rsidRDefault="00BC53DB"
wsp:rsidP="0000325B"><w:pPr><w:shd w:val="clear" w:color="auto"
w:fill="D9D9D9"/><w:jc w:val="both"/><w:rPr><w:rFonts w:ascii="Calibri"
w:h-ansi="Calibri" w:cs="Calibri"/><wx:font wx:val="Calibri"/><w:b/><w:sz
w:val="20"/><w:sz-cs
w:val="20"/></w:rPr></w:pPr><w:r><w:rPr><w:rFonts w:ascii="Calibri"
w:h-ansi="Calibri" w:cs="Calibri"/><wx:font wx:val="Calibri"/><w:b/><w:sz
w:val="20"/><w:sz-cs w:val="20"/></w:rPr><w:t>D</w:t></w:r><w:r
wsp:rsidRPr="00D640EA"><w:rPr><w:rFonts w:ascii="Calibri" w:h-
ansi="Calibri" w:cs="Calibri"/><wx:font wx:val="Calibri"/><w:b/><w:sz
w:val="20"/><w:sz-cs w:val="20"/></w:rPr><w:t>.2.
OBLICZ</w:t></w:r><w:r wsp:rsidRPr="003C3CBB"><w:rPr><w:rFonts
w:ascii="Calibri" w:h-ansi="Calibri" w:cs="Calibri"/><wx:font
wx:val="Calibri"/><w:b/><w:sz w:val="20"/><w:sz-cs
w:val="20"/></w:rPr><w:t>ENIE</w:t></w:r><w:r
wsp:rsidRPr="00D640EA"><w:rPr><w:rFonts w:ascii="Calibri" w:h-
ansi="Calibri" w:cs="Calibri"/><wx:font wx:val="Calibri"/><w:b/><w:sz
w:val="20"/><w:sz-cs w:val="20"/></w:rPr><w:t> WYSOKOŚCI MIESIĘCZNEJ
OPŁATY ZA GOSPODAROWANIE ODPADAMI
KOMUNALNYMI</w:t></w:r><w:r><w:rPr><w:rFonts w:ascii="Calibri" w:h-

ansi="Calibri" w:cs="Calibri"/><wx:font wx:val="Calibri"/><w:b/><w:sz
w:val="20"/><w:sz-cs w:val="20"/></w:rPr><w:t>
7</w:t></w:r></w:p><w:p wsp:rsidR="00BC53DB" wsp:rsidRPr="00735D19"
wsp:rsidRDefault="00BC53DB" wsp:rsidP="0000325B"><w:pPr><w:shd
w:val="clear" w:color="auto" w:fill="D9D9D9"/><w:rPr><w:rFonts
w:ascii="Calibri" w:h-ansi="Calibri" w:cs="Calibri"/><wx:font
wx:val="Calibri"/><w:sz w:val="16"/><w:sz-cs
w:val="16"/></w:rPr></w:pPr><w:r
wsp:rsidRPr="0000325B"><w:rPr><w:rFonts w:ascii="Calibri" w:h-
ansi="Calibri" w:cs="Calibri"/><wx:font wx:val="Calibri"/><w:b/><w:sz
w:val="20"/><w:sz-cs w:val="20"/><w:shd w:val="clear" w:color="auto"
w:fill="D9D9D9"/></w:rPr><w:t>
</w:t></w:r></w:p></w:tc></w:tr><w:tr wsp:rsidR="00BC53DB"
wsp:rsidRPr="00621C11" wsp:rsidTr="003D1069"><w:trPr><w:gridBefore
w:val="1"/><w:wBefore w:w="49" w:type="dxa"/><w:trHeight
w:val="282"/><w:jc w:val="center"/></w:trPr><w:tc><w:tcPr><w:tcW
w:w="4678" w:type="dxa"/><w:gridSpan w:val="7"/><w:tcBorders><w:top
w:val="single" w:sz="4" wx:bdrwidth="10" w:space="0"
w:color="auto"/><w:left w:val="single" w:sz="12" wx:bdrwidth="30"
w:space="0" w:color="auto"/><w:bottom w:val="single" w:sz="4"
wx:bdrwidth="10" w:space="0" w:color="auto"/><w:right w:val="single"
w:sz="4" wx:bdrwidth="10" w:space="0"
w:color="auto"/></w:tcBorders><w:shd w:val="clear" w:color="auto"
w:fill="auto"/></w:tcPr><w:p wsp:rsidR="00BC53DB"
wsp:rsidRPr="00A205A9" wsp:rsidRDefault="00BC53DB"
wsp:rsidP="00BC53DB"><w:pPr><w:shd w:val="clear" w:color="auto"
w:fill="FFFFFF"/><w:spacing w:after="120" w:line="240" w:line-
rule="exact"/><w:rPr><w:rFonts w:ascii="Calibri" w:h-ansi="Calibri"
w:cs="Calibri"/><wx:font wx:val="Calibri"/><w:sz w:val="16"/><w:sz-cs
w:val="16"/></w:rPr></w:pPr><w:r><w:rPr><w:rFonts w:ascii="Calibri"
w:h-ansi="Calibri" w:cs="Calibri"/><wx:font wx:val="Calibri"/><w:sz
w:val="16"/><w:sz-cs w:val="16"/></w:rPr><w:t>39. </w:t></w:r><w:r
wsp:rsidRPr="00A205A9"><w:rPr><w:rFonts w:ascii="Calibri" w:h-
ansi="Calibri" w:cs="Calibri"/><wx:font wx:val="Calibri"/><w:sz
w:val="20"/><w:sz-cs w:val="20"/></w:rPr><w:t>Wysokość
opłaty</w:t></w:r><w:r><w:rPr><w:rFonts w:ascii="Calibri" w:h-
ansi="Calibri" w:cs="Calibri"/><wx:font wx:val="Calibri"/><w:sz
w:val="16"/><w:sz-cs w:val="16"/></w:rPr><w:t>
</w:t></w:r></w:p></w:tc><w:tc><w:tcPr><w:tcW w:w="2271"
w:type="dxa"/><w:gridSpan w:val="5"/><w:tcBorders><w:top w:val="single"
w:sz="4" wx:bdrwidth="10" w:space="0" w:color="auto"/><w:left
w:val="single" w:sz="4" wx:bdrwidth="10" w:space="0"
w:color="auto"/><w:bottom w:val="single" w:sz="4" wx:bdrwidth="10"

w:space="0" w:color="auto"/><w:right w:val="single" w:sz="4"
wx:bdrwidth="10" w:space="0" w:color="auto"/></w:tcBorders><w:shd
w:val="clear" w:color="auto" w:fill="auto"/></w:tcPr><w:p
wsp:rsidR="00BC53DB" wsp:rsidRPr="0098702F"
wsp:rsidRDefault="00BC53DB" wsp:rsidP="00BC53DB"><w:pPr><w:shd
w:val="clear" w:color="auto" w:fill="FFFFFF"/><w:spacing w:after="120"
w:line="240" w:line-rule="exact"/><w:jc w:val="center"/><w:rPr><w:rFonts
w:ascii="Calibri" w:h-ansi="Calibri" w:cs="Calibri"/><wx:font
wx:val="Calibri"/><w:b/><w:sz w:val="20"/><w:sz-cs
w:val="20"/></w:rPr></w:pPr><w:r
wsp:rsidRPr="0098702F"><w:rPr><w:rFonts w:ascii="Calibri" w:h-
ansi="Calibri" w:cs="Calibri"/><wx:font wx:val="Calibri"/><w:b/><w:sz
w:val="20"/><w:sz-cs w:val="20"/></w:rPr><w:t>Stawka opłaty za
osobę</w:t></w:r></w:p></w:tc><w:tc><w:tcPr><w:tcW w:w="2970"
w:type="dxa"/><w:gridSpan w:val="4"/><w:tcBorders><w:top w:val="single"
w:sz="4" wx:bdrwidth="10" w:space="0" w:color="auto"/><w:left
w:val="single" w:sz="4" wx:bdrwidth="10" w:space="0"
w:color="auto"/><w:bottom w:val="single" w:sz="4" wx:bdrwidth="10"
w:space="0" w:color="auto"/><w:right w:val="single" w:sz="12"
wx:bdrwidth="30" w:space="0" w:color="auto"/></w:tcBorders><w:shd
w:val="clear" w:color="auto" w:fill="auto"/></w:tcPr><w:p
wsp:rsidR="00BC53DB" wsp:rsidRPr="0098702F"
wsp:rsidRDefault="00BC53DB" wsp:rsidP="00BC53DB"><w:pPr><w:shd
w:val="clear" w:color="auto" w:fill="FFFFFF"/><w:spacing w:after="120"
w:line="240" w:line-rule="exact"/><w:jc w:val="center"/><w:rPr><w:rFonts
w:ascii="Calibri" w:h-ansi="Calibri" w:cs="Calibri"/><wx:font
wx:val="Calibri"/><w:b/><w:sz w:val="20"/><w:sz-cs
w:val="20"/></w:rPr></w:pPr><w:r
wsp:rsidRPr="0098702F"><w:rPr><w:rFonts w:ascii="Calibri" w:h-
ansi="Calibri" w:cs="Calibri"/><wx:font wx:val="Calibri"/><w:b/><w:sz
w:val="20"/><w:sz-cs w:val="20"/></w:rPr><w:t>Opłata
miesięczna</w:t></w:r></w:p></w:tc></w:tr><w:tr wsp:rsidR="00BC53DB"
wsp:rsidRPr="00621C11" wsp:rsidTr="003D1069"><w:trPr><w:gridBefore
w:val="1"/><w:wBefore w:w="49" w:type="dxa"/><w:trHeight
w:val="487"/><w:jc w:val="center"/></w:trPr><w:tc><w:tcPr><w:tcW
w:w="2837" w:type="dxa"/><w:gridSpan w:val="4"/><w:tcBorders><w:top
w:val="single" w:sz="4" wx:bdrwidth="10" w:space="0"
w:color="auto"/><w:left w:val="single" w:sz="12" wx:bdrwidth="30"
w:space="0" w:color="auto"/><w:bottom w:val="single" w:sz="4"
wx:bdrwidth="10" w:space="0" w:color="auto"/><w:right w:val="single"
w:sz="4" wx:bdrwidth="10" w:space="0"
w:color="auto"/></w:tcBorders><w:shd w:val="clear" w:color="auto"
w:fill="auto"/></w:tcPr><w:p wsp:rsidR="00BC53DB"

wsp:rsidRDefault="00BC53DB" wsp:rsidP="00BC53DB"><w:pPr><w:shd w:val="clear" w:color="auto" w:fill="FFFFFF"/><w:spacing w:after="120" w:line="240" w:line-rule="exact"/><w:rPr><w:rFonts w:ascii="Calibri" w:h-ansi="Calibri" w:cs="Calibri"/><wx:font wx:val="Calibri"/><w:b/><w:sz w:val="20"/><w:sz-cs w:val="20"/></w:rPr></w:pPr></w:p><w:p wsp:rsidR="00BC53DB" wsp:rsidRDefault="00BC53DB" wsp:rsidP="00BC53DB"><w:pPr><w:shd w:val="clear" w:color="auto" w:fill="FFFFFF"/><w:spacing w:after="120" w:line="240" w:line-rule="exact"/><w:rPr><w:rFonts w:ascii="Calibri" w:h-ansi="Calibri" w:cs="Calibri"/><wx:font wx:val="Calibri"/><w:b/><w:sz w:val="20"/><w:sz-cs w:val="20"/></w:rPr></w:pPr><w:r wsp:rsidRPr="0098702F"><w:rPr><w:rFonts w:ascii="Calibri" w:h-ansi="Calibri" w:cs="Calibri"/><wx:font wx:val="Calibri"/><w:b/><w:sz w:val="20"/><w:sz-cs w:val="20"/></w:rPr><w:t>Liczba osób zamieszkałych</w:t></w:r></w:p><w:p wsp:rsidR="00BC53DB" wsp:rsidRPr="0098702F" wsp:rsidRDefault="00BC53DB" wsp:rsidP="00BC53DB"><w:pPr><w:shd w:val="clear" w:color="auto" w:fill="FFFFFF"/><w:spacing w:after="120" w:line="240" w:line-rule="exact"/><w:rPr><w:rFonts w:ascii="Calibri" w:h-ansi="Calibri" w:cs="Calibri"/><wx:font wx:val="Calibri"/><w:b/><w:sz w:val="20"/><w:sz-cs w:val="20"/></w:rPr></w:pPr></w:p></w:tc><w:tc><w:tcPr><w:tcW w:w="1416" w:type="dxa"/><w:gridSpan w:val="2"/><w:tcBorders><w:top w:val="single" w:sz="4" wx:bdrwidth="10" w:space="0" w:color="auto"/><w:left w:val="single" w:sz="4" wx:bdrwidth="10" w:space="0" w:color="auto"/><w:bottom w:val="single" w:sz="4" wx:bdrwidth="10" w:space="0" w:color="auto"/><w:right w:val="single" w:sz="4" wx:bdrwidth="10" w:space="0" w:color="auto"/></w:tcBorders><w:shd w:val="clear" w:color="auto" w:fill="auto"/></w:tcPr><w:p wsp:rsidR="00BC53DB" wsp:rsidRPr="008C27CB" wsp:rsidRDefault="00BC53DB" wsp:rsidP="00BC53DB"><w:pPr><w:shd w:val="clear" w:color="auto" w:fill="FFFFFF"/><w:spacing w:after="120" w:line="240" w:line-rule="exact"/><w:rPr><w:rFonts w:ascii="Calibri" w:h-ansi="Calibri" w:cs="Calibri"/><wx:font wx:val="Calibri"/><w:sz w:val="16"/><w:sz-cs w:val="14"/></w:rPr></w:pPr></w:p></w:tc><w:tc><w:tcPr><w:tcW w:w="425" w:type="dxa"/><w:tcBorders><w:top w:val="single" w:sz="4" wx:bdrwidth="10" w:space="0" w:color="auto"/><w:left w:val="single" w:sz="4" wx:bdrwidth="10" w:space="0" w:color="auto"/><w:bottom w:val="single" w:sz="4" wx:bdrwidth="10" w:space="0" w:color="auto"/><w:right w:val="single" w:sz="4" wx:bdrwidth="10" w:space="0" w:color="auto"/></w:tcBorders><w:shd w:val="clear" w:color="auto" w:fill="auto"/></w:tcPr><w:p wsp:rsidR="00BC53DB"

wsp:rsidRDefault="00BC53DB" wsp:rsidP="00BC53DB"><w:pPr><w:shd w:val="clear" w:color="auto" w:fill="FFFFFF"/><w:spacing w:after="120" w:line="240" w:line-rule="exact"/><w:jc w:val="center"/><w:rPr><w:rFonts w:ascii="Calibri" w:h-ansi="Calibri" w:cs="Calibri"/><wx:font wx:val="Calibri"/><w:b/></w:rPr></w:pPr></w:p><w:p wsp:rsidR="00BC53DB" wsp:rsidRPr="0098702F" wsp:rsidRDefault="00BC53DB" wsp:rsidP="00BC53DB"><w:pPr><w:shd w:val="clear" w:color="auto" w:fill="FFFFFF"/><w:spacing w:after="120" w:line="240" w:line-rule="exact"/><w:jc w:val="center"/><w:rPr><w:rFonts w:ascii="Calibri" w:h-ansi="Calibri" w:cs="Calibri"/><wx:font wx:val="Calibri"/><w:b/></w:rPr></w:pPr><w:r wsp:rsidRPr="0098702F"><w:rPr><w:rFonts w:ascii="Calibri" w:h-ansi="Calibri" w:cs="Calibri"/><wx:font wx:val="Calibri"/><w:b/></w:rPr><w:t>x</w:t></w:r></w:p></w:tc><w:tc ><w:tcPr><w:tcW w:w="1932" w:type="dxa"/><w:gridSpan w:val="3"/><w:tcBorders><w:top w:val="single" w:sz="4" wx:bdrwidth="10" w:space="0" w:color="auto"/><w:left w:val="single" w:sz="4" wx:bdrwidth="10" w:space="0" w:color="auto"/><w:bottom w:val="single" w:sz="4" wx:bdrwidth="10" w:space="0" w:color="auto"/><w:right w:val="single" w:sz="4" wx:bdrwidth="10" w:space="0" w:color="auto"/></w:tcBorders><w:shd w:val="clear" w:color="auto" w:fill="auto"/></w:tcPr><w:p wsp:rsidR="00BC53DB" wsp:rsidRPr="008C27CB" wsp:rsidRDefault="00BC53DB" wsp:rsidP="00BC53DB"><w:pPr><w:shd w:val="clear" w:color="auto" w:fill="FFFFFF"/><w:spacing w:after="120" w:line="240" w:line-rule="exact"/><w:rPr><w:rFonts w:ascii="Calibri" w:h-ansi="Calibri" w:cs="Calibri"/><wx:font wx:val="Calibri"/><w:sz w:val="16"/><w:sz-cs w:val="14"/></w:rPr></w:pPr></w:p></w:tc><w:tc><w:tcPr><w:tcW w:w="339" w:type="dxa"/><w:gridSpan w:val="2"/><w:tcBorders><w:top w:val="single" w:sz="4" wx:bdrwidth="10" w:space="0" w:color="auto"/><w:left w:val="single" w:sz="4" wx:bdrwidth="10" w:space="0" w:color="auto"/><w:bottom w:val="single" w:sz="4" wx:bdrwidth="10" w:space="0" w:color="auto"/><w:right w:val="single" w:sz="4" wx:bdrwidth="10" w:space="0" w:color="auto"/></w:tcBorders><w:shd w:val="clear" w:color="auto" w:fill="auto"/></w:tcPr><w:p wsp:rsidR="00BC53DB" wsp:rsidRDefault="00BC53DB" wsp:rsidP="00BC53DB"><w:pPr><w:shd w:val="clear" w:color="auto" w:fill="FFFFFF"/><w:spacing w:after="120" w:line="240" w:line-rule="exact"/><w:jc w:val="center"/><w:rPr><w:rFonts w:ascii="Calibri" w:h-ansi="Calibri" w:cs="Calibri"/><wx:font wx:val="Calibri"/><w:b/></w:rPr></w:pPr></w:p><w:p wsp:rsidR="00BC53DB" wsp:rsidRPr="0098702F" wsp:rsidRDefault="00BC53DB" wsp:rsidP="00BC53DB"><w:pPr><w:shd

w:val="clear" w:color="auto" w:fill="FFFFFF"/><w:spacing w:after="120"
w:line="240" w:line-rule="exact"/><w:jc w:val="center"/><w:rPr><w:rFonts
w:ascii="Calibri" w:h-ansi="Calibri" w:cs="Calibri"/><wx:font
wx:val="Calibri"/><w:b/></w:rPr></w:pPr><w:r
wsp:rsidRPr="0098702F"><w:rPr><w:rFonts w:ascii="Calibri" w:h-
ansi="Calibri" w:cs="Calibri"/><wx:font
wx:val="Calibri"/><w:b/></w:rPr><w:t>=</w:t></w:r></w:p></w:tc><w:t
c><w:tcPr><w:tcW w:w="2970" w:type="dxa"/><w:gridSpan
w:val="4"/><w:tcBorders><w:top w:val="single" w:sz="4" wx:bdrwidth="10"
w:space="0" w:color="auto"/><w:left w:val="single" w:sz="4"
wx:bdrwidth="10" w:space="0" w:color="auto"/><w:bottom w:val="single"
w:sz="4" wx:bdrwidth="10" w:space="0" w:color="auto"/><w:right
w:val="single" w:sz="12" wx:bdrwidth="30" w:space="0"
w:color="auto"/></w:tcBorders><w:shd w:val="clear" w:color="auto"
w:fill="auto"/></w:tcPr><w:p wsp:rsidR="00BC53DB"
wsp:rsidRDefault="00BC53DB" wsp:rsidP="00BC53DB"><w:pPr><w:shd
w:val="clear" w:color="auto" w:fill="FFFFFF"/><w:spacing w:after="120"
w:line="240" w:line-rule="exact"/><w:rPr><w:rFonts w:ascii="Calibri" w:h-
ansi="Calibri" w:cs="Calibri"/><wx:font
wx:val="Calibri"/><w:b/></w:rPr></w:pPr></w:p><w:p
wsp:rsidR="00BC53DB" wsp:rsidRPr="0098702F"
wsp:rsidRDefault="00BC53DB" wsp:rsidP="00BC53DB"><w:pPr><w:shd
w:val="clear" w:color="auto" w:fill="FFFFFF"/><w:spacing w:after="120"
w:line="240" w:line-rule="exact"/><w:jc w:val="right"/><w:rPr><w:rFonts
w:ascii="Calibri" w:h-ansi="Calibri" w:cs="Calibri"/><wx:font
wx:val="Calibri"/><w:b/></w:rPr></w:pPr><w:r
wsp:rsidRPr="0098702F"><w:rPr><w:rFonts w:ascii="Calibri" w:h-
ansi="Calibri" w:cs="Calibri"/><wx:font
wx:val="Calibri"/><w:b/></w:rPr><w:t>.....</w:t></w:r><w:r>
<w:rPr><w:rFonts w:ascii="Calibri" w:h-ansi="Calibri"
w:cs="Calibri"/><wx:font wx:val="Calibri"/><w:b/></w:rPr><w:t>
</w:t></w:r><w:r wsp:rsidRPr="0098702F"><w:rPr><w:rFonts
w:ascii="Calibri" w:h-ansi="Calibri" w:cs="Calibri"/><wx:font
wx:val="Calibri"/><w:b/></w:rPr><w:t>zł.</w:t></w:r></w:p></w:tc></w
:tr><w:tr wsp:rsidR="00BC53DB" wsp:rsidRPr="00621C11"
wsp:rsidTr="003D1069"><w:trPr><w:gridBefore w:val="1"/><w:wBefore
w:w="49" w:type="dxa"/><w:trHeight w:val="487"/><w:jc
w:val="center"/></w:trPr><w:tc><w:tcPr><w:tcW w:w="4678"
w:type="dxa"/><w:gridSpan w:val="7"/><w:tcBorders><w:top w:val="single"
w:sz="4" wx:bdrwidth="10" w:space="0" w:color="auto"/><w:left
w:val="single" w:sz="12" wx:bdrwidth="30" w:space="0"
w:color="auto"/><w:bottom w:val="single" w:sz="4" wx:bdrwidth="10"
w:space="0" w:color="auto"/><w:right w:val="single" w:sz="4"

wx:bdrwidth="10" w:space="0" w:color="auto"/></w:tcBorders><w:shd
w:val="clear" w:color="auto" w:fill="auto"/></w:tcPr><w:p
wsp:rsidR="00BC53DB" wsp:rsidRPr="00A205A9"
wsp:rsidRDefault="00BC53DB" wsp:rsidP="00BC53DB"><w:pPr><w:shd
w:val="clear" w:color="auto" w:fill="FFFFFF"/><w:spacing w:after="120"
w:line="240" w:line-rule="exact"/><w:jc w:val="both"/><w:rPr><w:rFonts
w:ascii="Calibri" w:h-ansi="Calibri" w:cs="Calibri"/><wx:font
wx:val="Calibri"/><w:sz w:val="20"/><w:sz-cs
w:val="20"/></w:rPr></w:pPr><w:r><w:rPr><w:rFonts w:ascii="Calibri"
w:h-ansi="Calibri" w:cs="Calibri"/><wx:font wx:val="Calibri"/><w:sz
w:val="16"/><w:sz-cs w:val="16"/></w:rPr><w:t>40</w:t></w:r><w:r
wsp:rsidRPr="00A205A9"><w:rPr><w:rFonts w:ascii="Calibri" w:h-
ansi="Calibri" w:cs="Calibri"/><wx:font wx:val="Calibri"/><w:sz
w:val="16"/><w:sz-cs
w:val="16"/></w:rPr><w:t>.</w:t></w:r><w:r><w:rPr><w:rFonts
w:ascii="Calibri" w:h-ansi="Calibri" w:cs="Calibri"/><wx:font
wx:val="Calibri"/><w:sz w:val="20"/><w:sz-cs w:val="20"/></w:rPr><w:t>
</w:t></w:r><w:r wsp:rsidRPr="00A205A9"><w:rPr><w:rFonts
w:ascii="Calibri" w:h-ansi="Calibri" w:cs="Calibri"/><wx:font
wx:val="Calibri"/><w:sz w:val="20"/><w:sz-cs
w:val="20"/></w:rPr><w:t>Kwota przysługującego
zwolnienia</w:t></w:r></w:p></w:tc><w:tc><w:tcPr><w:tcW w:w="2271"
w:type="dxa"/><w:gridSpan w:val="5"/><w:tcBorders><w:top w:val="single"
w:sz="4" wx:bdrwidth="10" w:space="0" w:color="auto"/><w:left
w:val="single" w:sz="4" wx:bdrwidth="10" w:space="0"
w:color="auto"/><w:bottom w:val="single" w:sz="4" wx:bdrwidth="10"
w:space="0" w:color="auto"/><w:right w:val="single" w:sz="4"
wx:bdrwidth="10" w:space="0" w:color="auto"/></w:tcBorders><w:shd
w:val="clear" w:color="auto" w:fill="auto"/></w:tcPr><w:p
wsp:rsidR="00BC53DB" wsp:rsidRPr="00A205A9"
wsp:rsidRDefault="00BC53DB" wsp:rsidP="00BC53DB"><w:pPr><w:shd
w:val="clear" w:color="auto" w:fill="FFFFFF"/><w:spacing w:after="120"
w:line="240" w:line-rule="exact"/><w:jc w:val="center"/><w:rPr><w:rFonts
w:ascii="Calibri" w:h-ansi="Calibri" w:cs="Calibri"/><wx:font
wx:val="Calibri"/><w:b/><w:sz w:val="20"/><w:sz-cs
w:val="20"/></w:rPr></w:pPr><w:r><w:rPr><w:rFonts w:ascii="Calibri"
w:h-ansi="Calibri" w:cs="Calibri"/><wx:font wx:val="Calibri"/><w:b/><w:sz
w:val="20"/><w:sz-cs w:val="20"/></w:rPr><w:t>Stawka
zwolnienia</w:t></w:r></w:p></w:tc><w:tc><w:tcPr><w:tcW w:w="2970"
w:type="dxa"/><w:gridSpan w:val="4"/><w:tcBorders><w:top w:val="single"
w:sz="4" wx:bdrwidth="10" w:space="0" w:color="auto"/><w:left
w:val="single" w:sz="4" wx:bdrwidth="10" w:space="0"
w:color="auto"/><w:bottom w:val="single" w:sz="4" wx:bdrwidth="10"

w:space="0" w:color="auto"/><w:right w:val="single" w:sz="12"
wx:bdrwidth="30" w:space="0" w:color="auto"/></w:tcBorders><w:shd
w:val="clear" w:color="auto" w:fill="auto"/></w:tcPr><w:p
wsp:rsidR="00BC53DB" wsp:rsidRPr="00A205A9"
wsp:rsidRDefault="00BC53DB" wsp:rsidP="00BC53DB"><w:pPr><w:shd
w:val="clear" w:color="auto" w:fill="FFFFFF"/><w:spacing w:after="120"
w:line="240" w:line-rule="exact"/><w:jc w:val="center"/><w:rPr><w:rFonts
w:ascii="Calibri" w:h-ansi="Calibri" w:cs="Calibri"/><wx:font
wx:val="Calibri"/><w:b/><w:sz w:val="20"/><w:sz-cs
w:val="20"/></w:rPr></w:pPr><w:r><w:rPr><w:rFonts w:ascii="Calibri"
w:h-ansi="Calibri" w:cs="Calibri"/><wx:font wx:val="Calibri"/><w:b/><w:sz
w:val="20"/><w:sz-cs w:val="20"/></w:rPr><w:t>Kwota przysługującego
zwolnienia</w:t></w:r></w:p></w:tc></w:tr><w:tr wsp:rsidR="00BC53DB"
wsp:rsidRPr="00621C11" wsp:rsidTr="003D1069"><w:trPr><w:gridBefore
w:val="1"/><w:wBefore w:w="49" w:type="dxa"/><w:trHeight
w:val="487"/><w:jc w:val="center"/></w:trPr><w:tc><w:tcPr><w:tcW
w:w="2837" w:type="dxa"/><w:gridSpan w:val="4"/><w:tcBorders><w:top
w:val="single" w:sz="4" wx:bdrwidth="10" w:space="0"
w:color="auto"/><w:left w:val="single" w:sz="12" wx:bdrwidth="30"
w:space="0" w:color="auto"/><w:bottom w:val="single" w:sz="4"
wx:bdrwidth="10" w:space="0" w:color="auto"/><w:right w:val="single"
w:sz="4" wx:bdrwidth="10" w:space="0"
w:color="auto"/></w:tcBorders><w:shd w:val="clear" w:color="auto"
w:fill="auto"/></w:tcPr><w:p wsp:rsidR="00BC53DB"
wsp:rsidRDefault="00BC53DB" wsp:rsidP="00BC53DB"><w:pPr><w:shd
w:val="clear" w:color="auto" w:fill="FFFFFF"/><w:spacing w:after="120"
w:line="240" w:line-rule="exact"/><w:rPr><w:rFonts w:ascii="Calibri" w:h-
ansi="Calibri" w:cs="Calibri"/><wx:font wx:val="Calibri"/><w:b/><w:sz
w:val="20"/><w:sz-cs w:val="20"/></w:rPr></w:pPr></w:p><w:p
wsp:rsidR="00BC53DB" wsp:rsidRDefault="00BC53DB"
wsp:rsidP="00BC53DB"><w:pPr><w:shd w:val="clear" w:color="auto"
w:fill="FFFFFF"/><w:spacing w:after="120" w:line="240" w:line-
rule="exact"/><w:rPr><w:rFonts w:ascii="Calibri" w:h-ansi="Calibri"
w:cs="Calibri"/><wx:font wx:val="Calibri"/><w:b/><w:sz
w:val="20"/><w:sz-cs w:val="20"/></w:rPr></w:pPr><w:r
wsp:rsidRPr="0098702F"><w:rPr><w:rFonts w:ascii="Calibri" w:h-
ansi="Calibri" w:cs="Calibri"/><wx:font wx:val="Calibri"/><w:b/><w:sz
w:val="20"/><w:sz-cs w:val="20"/></w:rPr><w:t>Liczba osób
zamieszkałych</w:t></w:r></w:p><w:p wsp:rsidR="00BC53DB"
wsp:rsidRPr="0098702F" wsp:rsidRDefault="00BC53DB"
wsp:rsidP="00BC53DB"><w:pPr><w:shd w:val="clear" w:color="auto"
w:fill="FFFFFF"/><w:spacing w:after="120" w:line="240" w:line-
rule="exact"/><w:rPr><w:rFonts w:ascii="Calibri" w:h-ansi="Calibri"

w:cs="Calibri"/><wx:font wx:val="Calibri"/><w:b/><w:sz
w:val="20"/><w:sz-cs
w:val="20"/></w:rPr></w:pPr></w:p></w:tc><w:tc><w:tcPr><w:tcW
w:w="1416" w:type="dxa"/><w:gridSpan w:val="2"/><w:tcBorders><w:top
w:val="single" w:sz="4" wx:bdrwidth="10" w:space="0"
w:color="auto"/><w:left w:val="single" w:sz="4" wx:bdrwidth="10"
w:space="0" w:color="auto"/><w:bottom w:val="single" w:sz="4"
wx:bdrwidth="10" w:space="0" w:color="auto"/><w:right w:val="single"
w:sz="4" wx:bdrwidth="10" w:space="0"
w:color="auto"/></w:tcBorders><w:shd w:val="clear" w:color="auto"
w:fill="auto"/></w:tcPr><w:p wsp:rsidR="00BC53DB"
wsp:rsidRPr="008C27CB" wsp:rsidRDefault="00BC53DB"
wsp:rsidP="00BC53DB"><w:pPr><w:shd w:val="clear" w:color="auto"
w:fill="FFFFFF"/><w:spacing w:after="120" w:line="240" w:line-
rule="exact"/><w:rPr><w:rFonts w:ascii="Calibri" w:h-ansi="Calibri"
w:cs="Calibri"/><wx:font wx:val="Calibri"/><w:sz w:val="16"/><w:sz-cs
w:val="14"/></w:rPr></w:pPr></w:p></w:tc><w:tc><w:tcPr><w:tcW
w:w="425" w:type="dxa"/><w:tcBorders><w:top w:val="single" w:sz="4"
wx:bdrwidth="10" w:space="0" w:color="auto"/><w:left w:val="single"
w:sz="4" wx:bdrwidth="10" w:space="0" w:color="auto"/><w:bottom
w:val="single" w:sz="4" wx:bdrwidth="10" w:space="0"
w:color="auto"/><w:right w:val="single" w:sz="4" wx:bdrwidth="10"
w:space="0" w:color="auto"/></w:tcBorders><w:shd w:val="clear"
w:color="auto" w:fill="auto"/></w:tcPr><w:p wsp:rsidR="00BC53DB"
wsp:rsidRDefault="00BC53DB" wsp:rsidP="00BC53DB"><w:pPr><w:shd
w:val="clear" w:color="auto" w:fill="FFFFFF"/><w:spacing w:after="120"
w:line="240" w:line-rule="exact"/><w:jc w:val="center"/><w:rPr><w:rFonts
w:ascii="Calibri" w:h-ansi="Calibri" w:cs="Calibri"/><wx:font
wx:val="Calibri"/><w:b/></w:rPr></w:pPr></w:p><w:p
wsp:rsidR="00BC53DB" wsp:rsidRPr="0098702F"
wsp:rsidRDefault="00BC53DB" wsp:rsidP="00BC53DB"><w:pPr><w:shd
w:val="clear" w:color="auto" w:fill="FFFFFF"/><w:spacing w:after="120"
w:line="240" w:line-rule="exact"/><w:jc w:val="center"/><w:rPr><w:rFonts
w:ascii="Calibri" w:h-ansi="Calibri" w:cs="Calibri"/><wx:font
wx:val="Calibri"/><w:b/></w:rPr></w:pPr><w:r
wsp:rsidRPr="0098702F"><w:rPr><w:rFonts w:ascii="Calibri" w:h-
ansi="Calibri" w:cs="Calibri"/><wx:font
wx:val="Calibri"/><w:b/></w:rPr><w:t>X</w:t></w:r></w:p></w:tc><w:t
c><w:tcPr><w:tcW w:w="1932" w:type="dxa"/><w:gridSpan
w:val="3"/><w:tcBorders><w:top w:val="single" w:sz="4" wx:bdrwidth="10"
w:space="0" w:color="auto"/><w:left w:val="single" w:sz="4"
wx:bdrwidth="10" w:space="0" w:color="auto"/><w:bottom w:val="single"
w:sz="4" wx:bdrwidth="10" w:space="0" w:color="auto"/><w:right

w:val="single" w:sz="4" wx:bdrwidth="10" w:space="0"
w:color="auto"/></w:tcBorders><w:shd w:val="clear" w:color="auto"
w:fill="auto"/></w:tcPr><w:p wsp:rsidR="00BC53DB"
wsp:rsidRPr="008C27CB" wsp:rsidRDefault="00BC53DB"
wsp:rsidP="00BC53DB"><w:pPr><w:shd w:val="clear" w:color="auto"
w:fill="FFFFFF"/><w:spacing w:after="120" w:line="240" w:line-
rule="exact"/><w:rPr><w:rFonts w:ascii="Calibri" w:h-ansi="Calibri"
w:cs="Calibri"/><wx:font wx:val="Calibri"/><w:sz w:val="16"/><w:sz-cs
w:val="14"/></w:rPr></w:pPr></w:p></w:tc><w:tc><w:tcPr><w:tcW
w:w="339" w:type="dxa"/><w:gridSpan w:val="2"/><w:tcBorders><w:top
w:val="single" w:sz="4" wx:bdrwidth="10" w:space="0"
w:color="auto"/><w:left w:val="single" w:sz="4" wx:bdrwidth="10"
w:space="0" w:color="auto"/><w:bottom w:val="single" w:sz="4"
wx:bdrwidth="10" w:space="0" w:color="auto"/><w:right w:val="single"
w:sz="4" wx:bdrwidth="10" w:space="0"
w:color="auto"/></w:tcBorders><w:shd w:val="clear" w:color="auto"
w:fill="auto"/></w:tcPr><w:p wsp:rsidR="00BC53DB"
wsp:rsidRDefault="00BC53DB" wsp:rsidP="00BC53DB"><w:pPr><w:shd
w:val="clear" w:color="auto" w:fill="FFFFFF"/><w:spacing w:after="120"
w:line="240" w:line-rule="exact"/><w:jc w:val="center"/><w:rPr><w:rFonts
w:ascii="Calibri" w:h-ansi="Calibri" w:cs="Calibri"/><wx:font
wx:val="Calibri"/><w:b/></w:rPr></w:pPr></w:p><w:p
wsp:rsidR="00BC53DB" wsp:rsidRPr="0098702F"
wsp:rsidRDefault="00BC53DB" wsp:rsidP="00BC53DB"><w:pPr><w:shd
w:val="clear" w:color="auto" w:fill="FFFFFF"/><w:spacing w:after="120"
w:line="240" w:line-rule="exact"/><w:jc w:val="center"/><w:rPr><w:rFonts
w:ascii="Calibri" w:h-ansi="Calibri" w:cs="Calibri"/><wx:font
wx:val="Calibri"/><w:b/></w:rPr></w:pPr><w:r
wsp:rsidRPr="0098702F"><w:rPr><w:rFonts w:ascii="Calibri" w:h-
ansi="Calibri" w:cs="Calibri"/><wx:font
wx:val="Calibri"/><w:b/></w:rPr><w:t>=</w:t></w:r></w:p></w:tc><w:t
c><w:tcPr><w:tcW w:w="2970" w:type="dxa"/><w:gridSpan
w:val="4"/><w:tcBorders><w:top w:val="single" w:sz="4" wx:bdrwidth="10"
w:space="0" w:color="auto"/><w:left w:val="single" w:sz="4"
wx:bdrwidth="10" w:space="0" w:color="auto"/><w:bottom w:val="single"
w:sz="4" wx:bdrwidth="10" w:space="0" w:color="auto"/><w:right
w:val="single" w:sz="12" wx:bdrwidth="30" w:space="0"
w:color="auto"/></w:tcBorders><w:shd w:val="clear" w:color="auto"
w:fill="auto"/></w:tcPr><w:p wsp:rsidR="00BC53DB"
wsp:rsidRDefault="00BC53DB" wsp:rsidP="00BC53DB"><w:pPr><w:shd
w:val="clear" w:color="auto" w:fill="FFFFFF"/><w:spacing w:after="120"
w:line="240" w:line-rule="exact"/><w:rPr><w:rFonts w:ascii="Calibri" w:h-
ansi="Calibri" w:cs="Calibri"/><wx:font

wx:val="Calibri"/><w:b/></w:rPr></w:pPr></w:p><w:p
wsp:rsidR="00BC53DB" wsp:rsidRPr="0098702F"
wsp:rsidRDefault="00BC53DB" wsp:rsidP="00BC53DB"><w:pPr><w:shd
w:val="clear" w:color="auto" w:fill="FFFFFF"/><w:spacing w:after="120"
w:line="240" w:line-rule="exact"/><w:jc w:val="right"/><w:rPr><w:rFonts
w:ascii="Calibri" w:h-ansi="Calibri" w:cs="Calibri"/><wx:font
wx:val="Calibri"/><w:b/></w:rPr></w:pPr><w:r
wsp:rsidRPr="0098702F"><w:rPr><w:rFonts w:ascii="Calibri" w:h-
ansi="Calibri" w:cs="Calibri"/><wx:font
wx:val="Calibri"/><w:b/></w:rPr><w:t>.....</w:t></w:r><w:r>
<w:rPr><w:rFonts w:ascii="Calibri" w:h-ansi="Calibri"
w:cs="Calibri"/><wx:font wx:val="Calibri"/><w:b/></w:rPr><w:t>
</w:t></w:r><w:r wsp:rsidRPr="0098702F"><w:rPr><w:rFonts
w:ascii="Calibri" w:h-ansi="Calibri" w:cs="Calibri"/><wx:font
wx:val="Calibri"/><w:b/></w:rPr><w:t>zł.</w:t></w:r></w:p></w:tc></w
<tr><w:tr wsp:rsidR="00BC53DB" wsp:rsidRPr="00621C11"
wsp:rsidTr="003D1069"><w:trPr><w:gridBefore w:val="1"/><w:wBefore
w:w="49" w:type="dxa"/><w:trHeight w:val="1088"/><w:jc
w:val="center"/></w:trPr><w:tc><w:tcPr><w:tcW w:w="9919"
w:type="dxa"/><w:gridSpan w:val="16"/><w:tcBorders><w:top
w:val="single" w:sz="4" wx:bdrwidth="10" w:space="0"
w:color="auto"/><w:left w:val="single" w:sz="12" wx:bdrwidth="30"
w:space="0" w:color="auto"/><w:bottom w:val="single" w:sz="4"
wx:bdrwidth="10" w:space="0" w:color="auto"/><w:right w:val="single"
w:sz="12" wx:bdrwidth="30" w:space="0"
w:color="auto"/></w:tcBorders><w:shd w:val="clear" w:color="auto"
w:fill="auto"/></w:tcPr><w:p wsp:rsidR="00BC53DB"
wsp:rsidRDefault="00BC53DB" wsp:rsidP="00BC53DB"><w:pPr><w:shd
w:val="clear" w:color="auto" w:fill="FFFFFF"/><w:spacing w:after="120"
w:line="240" w:line-rule="exact"/><w:rPr><w:rFonts w:ascii="Calibri" w:h-
ansi="Calibri" w:cs="Calibri"/><wx:font wx:val="Calibri"/><w:sz
w:val="16"/><w:sz-cs w:val="16"/></w:rPr></w:pPr></w:p><w:p
wsp:rsidR="00BC53DB" wsp:rsidRPr="0098702F"
wsp:rsidRDefault="00BC53DB" wsp:rsidP="003D1069"><w:pPr><w:shd
w:val="clear" w:color="auto" w:fill="FFFFFF"/><w:spacing w:after="120"
w:line="240" w:line-rule="exact"/><w:rPr><w:rFonts w:ascii="Calibri" w:h-
ansi="Calibri" w:cs="Calibri"/><wx:font wx:val="Calibri"/><w:b/><w:sz
w:val="20"/><w:sz-cs
w:val="20"/></w:rPr></w:pPr><w:r><w:rPr><w:rFonts w:ascii="Calibri"
w:h-ansi="Calibri" w:cs="Calibri"/><wx:font wx:val="Calibri"/><w:sz
w:val="16"/><w:sz-cs w:val="16"/></w:rPr><w:t>41. </w:t></w:r><w:r
wsp:rsidRPr="00A205A9"><w:rPr><w:rFonts w:ascii="Calibri" w:h-
ansi="Calibri" w:cs="Calibri"/><wx:font wx:val="Calibri"/><w:sz

w:val="20"/><w:sz-cs w:val="20"/></w:rPr><w:t>Wysokość
opłaty</w:t></w:r><w:r><w:rPr><w:rFonts w:ascii="Calibri" w:h-
ansi="Calibri" w:cs="Calibri"/><wx:font wx:val="Calibri"/><w:sz
w:val="20"/><w:sz-cs w:val="20"/></w:rPr><w:t> pomniejszona o kwotę
zwolnienia</w:t></w:r><w:r><w:rPr><w:rFonts w:ascii="Calibri" w:h-
ansi="Calibri" w:cs="Calibri"/><wx:font wx:val="Calibri"/><w:sz
w:val="16"/><w:sz-cs w:val="16"/></w:rPr><w:t> </w:t></w:r><w:r
wsp:rsidR="003D1069"><w:rPr><w:rFonts w:ascii="Calibri" w:h-ansi="Calibri"
w:cs="Calibri"/><wx:font wx:val="Calibri"/><w:sz w:val="16"/><w:sz-cs
w:val="16"/></w:rPr><w:t>(39</w:t></w:r><w:r><w:rPr><w:rFonts
w:ascii="Calibri" w:h-ansi="Calibri" w:cs="Calibri"/><wx:font
wx:val="Calibri"/><w:sz w:val="16"/><w:sz-cs w:val="16"/></w:rPr><w:t>
- </w:t></w:r><w:r wsp:rsidR="003D1069"><w:rPr><w:rFonts
w:ascii="Calibri" w:h-ansi="Calibri" w:cs="Calibri"/><wx:font
wx:val="Calibri"/><w:sz w:val="16"/><w:sz-cs
w:val="16"/></w:rPr><w:t>40</w:t></w:r><w:r><w:rPr><w:rFonts
w:ascii="Calibri" w:h-ansi="Calibri" w:cs="Calibri"/><wx:font
wx:val="Calibri"/><w:sz w:val="16"/><w:sz-cs w:val="16"/></w:rPr><w:t>)
..... zł. / miesiąc
</w:t></w:r></w:p></w:tc></w:tr><w:tr wsp:rsidR="003A3141"
wsp:rsidRPr="005E3C72" wsp:rsidTr="0000325B"><w:trPr><w:gridAfter
w:val="1"/><w:wAfter w:w="54" w:type="dxa"/><w:trHeight
w:val="470"/><w:jc w:val="center"/></w:trPr><w:tc><w:tcPr><w:tcW
w:w="9914" w:type="dxa"/><w:gridSpan w:val="16"/><w:tcBorders><w:top
w:val="single" w:sz="4" wx:bdrwidth="10" w:space="0"
w:color="auto"/><w:left w:val="nil"/><w:bottom w:val="nil"/><w:right
w:val="nil"/></w:tcBorders><w:shd w:val="clear" w:color="auto"
w:fill="FFFFFF"/></w:tcPr><w:p wsp:rsidR="00414115"
wsp:rsidRDefault="00414115"
wsp:rsidP="00707B16"><w:pPr><w:rPr><w:rFonts w:ascii="Calibri" w:h-
ansi="Calibri" w:cs="Calibri"/><wx:font
wx:val="Calibri"/><w:b/></w:rPr></w:pPr></w:p><w:p
wsp:rsidR="003A3141" wsp:rsidRDefault="00525A5A"
wsp:rsidP="00BC53DB"><w:pPr><w:ind w:left="311"
w:hanging="311"/><w:rPr><w:rFonts w:ascii="Calibri" w:h-ansi="Calibri"
w:cs="Calibri"/><wx:font
wx:val="Calibri"/><w:b/></w:rPr></w:pPr><w:r><w:rPr><w:rFonts
w:ascii="Calibri" w:h-ansi="Calibri" w:cs="Calibri"/><wx:font
wx:val="Calibri"/><w:noProof/><w:sz w:val="4"/><w:sz-cs
w:val="14"/></w:rPr><w:pict><v:shape id="_x0000_s1039"
type="#_x0000_t202" style="position:absolute;left:0;text-align:left;margin-
left:463.9pt;margin-top:5.6pt;width:30pt;height:20.1pt;z-
index:6;visibility:visible;mso-position-horizontal-relative:text;mso-position-

vertical-relative:text"

o:gfxdata="UESDBBQABgAIAAAAIQC2gziS/gAAAOEBAAATAAAAW0NvbnRIbnRfVHlwZXNdLnhtbJSRQU7DMBBF
90jcwfiWJU67QAgl6YK0S0CoHGBkTxKLZGx5TGhvj5O2G0SRWNoz/78nu9wcxkFMGNg6quQqL6RA
0s5Y6ir5vt9ID1JwBDIwOMJKHpHlpr69KfdHjyxSmriSfYz+USnWPY7AufNIadK6MEJmX9ApD/oD
OITrorhX2IFEilmcO2RdNtjC5xDF9pCuTyYBB5bi6bQ4syoJ3g9WQ0ymaiLzg5KdCXIKLjvcW893
SUOqXwnz5DrngHtJTxOsQfEKIT7DmDSUCaxw7Rqn8787ZsmRM9e2VmPeBN4uqYvTtW7jvji9N/y
JsXecLq0q+WD6m8AAAD//wMAUESDBBQABgAIAAAAIQA4/SH/1gAAAJQBAAALAAAAX3JlbHMvLnJl
bHOkkMFqzAMhu+DvYPRfXGawxijTi+j0GvpHsDYimMaW0Yy2fr2M4PBMnrub/Q94l/f/hMi1qR
JVI2sOt6UJgd+ZiDgffL8ekFIFsbvV0oo4EbChzGx4f9GRdb25HMsYhqlCwG5lRlq9biZkxWOiqY
22YiTra2kYMu1l1tQD30/bPm3wwYN0x18gb45AdQl1tp5j/sFB2T0FQ7R0nTNEV3j6o9feQzro1i
OWA14Fm+Q8a1a8+Bvu/d/dMb2JY5uiPbhG/ktn4cqGU/er3pcvwCAAD//wMAUESDBBQABgAIAAAA
IQBLkz58MAIAAFQEAAAOAAAZHJzL2Uyb0RvYy54bWysVMFu2zAMvQ/YPwi6L3bSpO2MOEWXLsOA
bivQ7QNoWY6FyqImKbG7ry8lp2nWYZdhOQiiST0+PpJZXg2dZnvpvEJT8ukk50wagbUy25L/+L55
d8mZD2Bq0GhkyR+l51ert2+WvS3kDFvUtXSMQIwvelvyNgRbZJkXrezAT9BKQ84GXQeBTLfNagc9
oXc6m+X5edajq61DIb2nrzej68SftNIEb41jZeB6ZITt5BOI84qntlqCcXWgW2VONCAF2DRgTKU
9Ah1AwHYzqk/oDolHHpswkRgl2HTKCFTDVTNNH9VzX0LVqZaSBxvzL5/wcrvu7vHFN1yalRBjpp
0R1qyYJ88AF7yeZRot76giLvLcWG4QMO1OpUrre3KB48M7huwWzltXPYtxJqojiNL7OTpyOOjyBV
/wVrygW7gAloaFwX9SNFGKFTqx6P7ZFDYII+nl1O85w8glyzxWJ2kdqXQfH82DofPknsWLyU3FH3
Ezjsb32IZKB4Dom5PGpVb5TWyXDbaq0d2wNNyib9Ev9XYdqwvuTnZ4t8rP+vEMQ0kh2z/papU4FG
XquOND8GQRFV+2hqegBFAKXHO1HW5iBjVG7UMAzVQIFR2wrrRxLU4TjatIp0adH94qynsS65/7kD
JznTnw015f10Po97kIz54mJGhjv1VKceMIKgSh44G6/rMO7Ozjq1bSnTOAYGr6mRjUoiv7A68KbR
Tdof1izuxqmdol7+DFZPAAAA//8DAFBLAwQUAAYACAAAACEAS1dKXt8AAAANAQAADwAAAGRy9k
b3ducMv2LnhtbEyPzU7DMBCE70i8g7VI3KhDk4YmjVMBEhLiRsmlNzfeJhH+iWy3CW/P5gTHnfk0
O1PtZ6PZFX0YnBXwuEqAoW2dGmwnoPl6e9gCC1FaJbWzKOAHA+zr25tKlspN9hOvh9gxCrGhIAL6
GMeS89D2aGRYUReteWfnjYx0+o4rLycKN5qvkyTnRg6WPvRyxNce2+/DxQh4z1/iERv1odJ16qaG
t/6sgxD3d/PzDljEOf7BsNSn6IBTp5O7WBWYFICKWU4oGVm2eQJGSFES0mmRtpsCeF3x/yvqXwAA
AP//AwBQSwECLQAUAAYACAAAACEAtoM4kv4AAADhAQAAEwAAAAAAAAAAAAAAAAAAAAAAAAAAW0NvbnRI
bnRfVHlwZXNdLnhtbFBLAQItABQABgAIAAAAIQA4/SH/1gAAAJQBAAALAAAAAAAAAAAAAAAAAAAC8B
AABfcmVscy8ucmVsc1BLAQItABQABgAIAAAAIQBLkz58MAIAAFQEAAAOAAAAAAAAAAAAAAAAAAAC4C
AABkcnMvZTJvRG9jLnhtbFBLAQItABQABgAIAAAAIQBLV0pe3wAAAA0BAAAPAAAAAAAAAAAAAAAAAA
AIoEAABkcnMvZG93bnJldi54bWxQSwUGAAAAAAQABADzAAAAIgUAAAA
"

strokeWeight=".5pt"><v:textbox style="mso-next-textbox:#_x0000_s1039"><w:txbxContent><w:p wsp:rsidR="00BC53DB" wsp:rsidRPr="003E5C1E" wsp:rsidRDefault="00BC53DB" wsp:rsidP="00BE0945"><w:pPr><w:rPr><w:rFonts w:ascii="Calibri" w:h-

ansi="Calibri" w:cs="Calibri"/><wx:font wx:val="Calibri"/><w:sz
w:val="16"/><w:sz-cs
w:val="16"/></w:rPr></w:pPr><w:r><w:rPr><w:rFonts w:ascii="Calibri"
w:h-ansi="Calibri" w:cs="Calibri"/><wx:font wx:val="Calibri"/><w:b/><w:sz
w:val="22"/><w:sz-cs w:val="22"/></w:rPr><w:t>2</w:t></w:r><w:r
wsp:rsidRPr="003E5C1E"><w:rPr><w:rFonts w:ascii="Calibri" w:h-
ansi="Calibri" w:cs="Calibri"/><wx:font wx:val="Calibri"/><w:sz
w:val="16"/><w:sz-cs
w:val="16"/></w:rPr><w:t>/</w:t></w:r><w:r><w:rPr><w:rFonts
w:ascii="Calibri" w:h-ansi="Calibri" w:cs="Calibri"/><wx:font
wx:val="Calibri"/><w:sz w:val="16"/><w:sz-cs
w:val="16"/></w:rPr><w:t>4</w:t></w:r></w:p><w:p
wsp:rsidR="00BC53DB" wsp:rsidRPr="005A4C5C"
wsp:rsidRDefault="00BC53DB"
wsp:rsidP="00BE0945"><w:pPr><w:rPr><w:sz-cs
w:val="14"/></w:rPr></w:pPr></w:p></w:txbxContent></v:textbox></v:sh
ape></w:pict></w:r><w:r><w:rPr><w:rFonts w:ascii="Calibri" w:h-
ansi="Calibri" w:cs="Calibri"/><wx:font wx:val="Calibri"/><w:noProof/><w:sz
w:val="4"/><w:sz-cs w:val="14"/></w:rPr><w:pict><v:shape
id="_x0000_s1038" type="#_x0000_t202" style="position:absolute;left:0;text-
align:left;margin-left:232pt;margin-top:5.65pt;width:231.9pt;height:20.1pt;z-
index:5;visibility:visible;mso-position-horizontal-relative:text;mso-position-
vertical-relative:text"
o:gfxdata="UEsDBBQABgAIAAAAIQC2gziS/gAAAOEBAAATAAAAW0NvbnRlbnRfVH
lwZXNdLnhtbJSRQU7DMBBF
90jcwfiWJU67QAgl6YK0S0CoHGBkTxKLZGx5T
Ghvj5O2G0SRWNoz/78nu9wcxkFMGNg6quQqL6RA
0s5Y6ir5vt9ID1JwBDIw
OMJKHpHlpr69KfdHjyxSmriSfyz+USnWPY7AufNIadK6MEJMx9ApD/oD
OITro
rhX2lFEilmcO2RdNtjC5xDF9pCuTyYBB5bi6bQ4syoJ3g9WQ0ymailZg5KdCXIKLjvc
W893
SUOqXwnz5DrngHtJTxOsQfEKIT7DmDSUCaxw7Rqn8787ZsmRM9e2V
mPeBN4uqYvTtW7jvijg9N/y
JsXecLq0q+WD6m8AAAD//wMAUESDBBQABgA
IAAAAIQA4/SH/1gAAAJQBAAALAAAAX3JlbHMvLnJl
bHOkkMFqzAMhu+DvY
PRfXGawxijTi+j0GvpHsDYimMaW0Yy2fr2M4PBMnrbUb/Q94l/f/hMi1qR
JVI2s
Ot6UJgd+ZiDgffL8ekFIFsbvV0oo4EbChzGx4f9GRdb25HMsYhqlCwG5lRlq9biZkxW
OiqY
22YiTra2kYMu1l1tQD30/bPm3wwYN0x18gb45AdQl1tp5j/sFB2T0FQ7R
0nTNEV3j6o9feQzro1i
OWA14Fm+Q8a1a8+Bvu/d/dMb2JY5uiPbhG/ktn4cq
GU/er3pcvwCAAD//wMAUESDBBQABgAIAAAA
IQA+gSrPMAIAAFwEAAA0AA
AAZHJzL2Uyb0RvYy54bWysVFFv0zAQfkfiP1h+p2IDu61R02l0FCEN
mDT4AY
7jJNZsn7HdJuXX7+x0TXgBZEHY+c7f777vrusrgetyF44L8GUdDaZUiIMh1qatqQ/v
m/f
XVHiAzM1U2BESQ/C0+v12zer3hYihw5ULRxBE0OL3pa0C8EWWeZ5JzTz
E7DCoLMBp1IA07VZ7ViP
6Fpl+XR6kfXgauuAC+/x9HZ00nXCbxrBw7em8SI
QVVLMLaTVpbWka7ZesaJ1zHaSH9Ng/5CFZtLg
oyeoWxYY2Tn5G5SW3IGHJ
kw46AyaRnKRasBqZtNX1Tx0zIpUC5Lj7Ykm//9g+df9vSOyLukIJYZp
lOgelCB
BPPoAvSAXkaLe+gIjHyZGhuEDDCh1KtftbO+CPnhjYdMy04sY56DvBakxxFm9mZ1d

HHB9B
qv4L1PgW2wVIQEPjdOQPGSGIjIdTvKIIRCOh/lyvpi9RxdHX75Y5JdJv
4wVz7et8+GTAE3ipqQO
5U/obH/nQ8yGFc8h8TEPStZbqVQyXFttlCN7hq2yT
V8q4FWYMQv6XKRL0YC/goxTd+fILQM2PNK
6pJenYJYEWn7aOrUkYFJNe4x
ZWWOPEbqRhLDUA1JtURy5LiC+oDEOhhbHEcSNx24X5T02N4I9T93
zAIK1G
eD4ixn83mch2TMF5c5Gu7cU517mOEIVdJAybjdhHGGdtbJtsOXxnYwcIOCNjJx/ZLV
MX1s
4STBcdzijJzbKerlp7B+AgAA//8DAFBLAwQUAAYACAAAACEA9XwJH+I
AAAANAQAADwAAAGRycy9k
b3ducMV2LnhtbEyPy07DMBBF90j8gzVIbBB1a
N28iFMhJBDsoCDYuvE0iYjtYLtp+HumK1jO3KM7
Z6rNbAY2oQ+9sxJuFgkwtI
3TvW0lvL89XOfAQIRWq8FZIPC DATb1+VmlSu2O9hWnbWwZldhQKglD
jGPJe
Wg6NCos3IiWsr3zRkUafcu1V0cqNwNfJknKjeotXejUiPcdNI/bg5GQI6fpMzyvXj6adD
8U
8SqBhr+9IjC890tsIhz/IPhpE/qUJPTzh2sDmyQILJISigFQqwyYIQUq1QA2
51W+boAXlf8/xf1
LwAAAP//AwBQSwECLQAUAAYACAAAACEAtoM4kv4AAD
hAQAAEwAAAAAAAAAAAAAAAAAAAAAAAAAW0Nv
bnRlbnRfVHlwZXNdLnhtbFBL
AQItABQABgAIAAAAIQA4/SH/1gAAAJQBAAALAAAAAAAAAAAAAAAAAAAA
AC8BA
ABfcmVscy8ucmVsc1BLAQItABQABgAIAAAAIQA+gSrPMAIAAFwEAAAOAAAAAAAAA
AAAAAAAA
AC4CAABkcnMvZTJvRG9jLnhtbFBLAQItABQABgAIAAAAIQD1fAkf
4gAAAA0BAAAPAAAAAAAAAAAAAAAA
AAAAIoEAABkcnMvZG93bnJldi54bWxQS
wUGAAAAAAQABADzAAAAmQUAAAA
"><v:textbox style="mso-next-
textbox:#_x0000_s1038"><w:txbxContent><w:p wsp:rsidR="00BC53DB"
wsp:rsidRPr="007D4E44" wsp:rsidRDefault="00BC53DB"
wsp:rsidP="00BE0945"><w:pPr><w:rPr><w:rFonts w:ascii="Calibri" w:h-
ansi="Calibri" w:cs="Calibri"/><wx:font wx:val="Calibri"/><w:sz
w:val="14"/><w:sz-cs w:val="14"/></w:rPr></w:pPr><w:r
wsp:rsidRPr="007D4E44"><w:rPr><w:rFonts w:ascii="Calibri" w:h-
ansi="Calibri" w:cs="Calibri"/><wx:font wx:val="Calibri"/><w:sz
w:val="14"/><w:sz-cs w:val="14"/></w:rPr><w:t>Deklaracja
</w:t></w:r><w:r><w:rPr><w:rFonts w:ascii="Calibri" w:h-ansi="Calibri"
w:cs="Calibri"/><wx:font wx:val="Calibri"/><w:sz w:val="14"/><w:sz-cs
w:val="14"/></w:rPr><w:t>o </w:t></w:r><w:r
wsp:rsidRPr="007D4E44"><w:rPr><w:rFonts w:ascii="Calibri" w:h-
ansi="Calibri" w:cs="Calibri"/><wx:font wx:val="Calibri"/><w:sz
w:val="14"/><w:sz-cs w:val="14"/></w:rPr><w:t>wysokości opłaty za
go</w:t></w:r><w:r><w:rPr><w:rFonts w:ascii="Calibri" w:h-ansi="Calibri"
w:cs="Calibri"/><wx:font wx:val="Calibri"/><w:sz w:val="14"/><w:sz-cs
w:val="14"/></w:rPr><w:t>spodarowanie odpadami
komunalnymi</w:t></w:r></w:p></w:txbxContent></v:textbox></v:shape>
</w:pict></w:r></w:p></w:tc></w:tr><w:tr wsp:rsidR="00BC53DB"
wsp:rsidRPr="005E3C72" wsp:rsidTr="0000325B"><w:trPr><w:gridAfter
w:val="1"/><w:wAfter w:w="54" w:type="dxa"/><w:trHeight
w:val="470"/><w:jc w:val="center"/></w:trPr><w:tc><w:tcPr><w:tcW
w:w="9914" w:type="dxa"/><w:gridSpan w:val="16"/><w:tcBorders><w:top
w:val="single" w:sz="4" wx:bdrwidth="10" w:space="0"
w:color="auto"/><w:left w:val="single" w:sz="12" wx:bdrwidth="30"

w:space="0" w:color="auto"/><w:bottom w:val="single" w:sz="4"
wx:bdrwidth="10" w:space="0" w:color="auto"/><w:right w:val="single"
w:sz="12" wx:bdrwidth="30" w:space="0"
w:color="auto"/></w:tcBorders><w:shd w:val="clear" w:color="auto"
w:fill="D9D9D9"/></w:tcPr><w:p wsp:rsidR="00BC53DB"
wsp:rsidRPr="00D640EA" wsp:rsidRDefault="00BC53DB"
wsp:rsidP="00BC53DB"><w:pPr><w:ind w:left="311"
w:hanging="311"/><w:rPr><w:rFonts w:ascii="Calibri" w:h-ansi="Calibri"
w:cs="Calibri"/><wx:font
wx:val="Calibri"/><w:b/></w:rPr></w:pPr><w:r><w:rPr><w:rFonts
w:ascii="Calibri" w:h-ansi="Calibri" w:cs="Calibri"/><wx:font
wx:val="Calibri"/><w:b/><w:sz w:val="22"/><w:sz-cs
w:val="22"/></w:rPr><w:t>E</w:t></w:r><w:r
wsp:rsidRPr="00D640EA"><w:rPr><w:rFonts w:ascii="Calibri" w:h-
ansi="Calibri" w:cs="Calibri"/><wx:font wx:val="Calibri"/><w:b/><w:sz
w:val="22"/><w:sz-cs w:val="22"/></w:rPr><w:t>. DOTYCZY WŁAŚCICIELI
NIERUCHOMOŚCI</w:t></w:r><w:r><w:rPr><w:rFonts w:ascii="Calibri" w:h-
ansi="Calibri" w:cs="Calibri"/><wx:font wx:val="Calibri"/><w:b/><w:sz
w:val="22"/><w:sz-cs w:val="22"/></w:rPr><w:t>
NIEZAMIESZKAŁYCH</w:t></w:r></w:p></w:tc></w:tr><w:tr
wsp:rsidR="00BC53DB" wsp:rsidRPr="005E3C72"
wsp:rsidTr="0000325B"><w:trPr><w:gridAfter w:val="1"/><w:wAfter
w:w="54" w:type="dxa"/><w:trHeight w:val="561"/><w:jc
w:val="center"/></w:trPr><w:tc><w:tcPr><w:tcW w:w="9914"
w:type="dxa"/><w:gridSpan w:val="16"/><w:tcBorders><w:top
w:val="single" w:sz="4" wx:bdrwidth="10" w:space="0"
w:color="auto"/><w:left w:val="single" w:sz="12" wx:bdrwidth="30"
w:space="0" w:color="auto"/><w:bottom w:val="single" w:sz="4"
wx:bdrwidth="10" w:space="0" w:color="auto"/><w:right w:val="single"
w:sz="12" wx:bdrwidth="30" w:space="0"
w:color="auto"/></w:tcBorders><w:shd w:val="clear" w:color="auto"
w:fill="D9D9D9"/></w:tcPr><w:p wsp:rsidR="00BC53DB"
wsp:rsidRDefault="00BC53DB" wsp:rsidP="00BC53DB"><w:pPr><w:jc
w:val="both"/><w:rPr><w:rFonts w:ascii="Calibri" w:h-ansi="Calibri"
w:cs="Calibri"/><wx:font wx:val="Calibri"/><w:b/><w:sz
w:val="20"/><w:sz-cs
w:val="20"/></w:rPr></w:pPr><w:r><w:rPr><w:rFonts w:ascii="Calibri"
w:h-ansi="Calibri" w:cs="Calibri"/><wx:font wx:val="Calibri"/><w:b/><w:sz
w:val="18"/><w:sz-cs w:val="18"/></w:rPr><w:t>E</w:t></w:r><w:r
wsp:rsidRPr="005B54B0"><w:rPr><w:rFonts w:ascii="Calibri" w:h-
ansi="Calibri" w:cs="Calibri"/><wx:font wx:val="Calibri"/><w:b/><w:sz
w:val="18"/><w:sz-cs
w:val="18"/></w:rPr><w:t>.</w:t></w:r><w:r><w:rPr><w:rFonts

w:ascii="Calibri" w:h-ansi="Calibri" w:cs="Calibri"/><wx:font
wx:val="Calibri"/><w:b/><w:sz w:val="18"/><w:sz-cs
w:val="18"/></w:rPr><w:t>1. </w:t></w:r><w:r
wsp:rsidRPr="00AB0FC6"><w:rPr><w:rFonts w:ascii="Calibri" w:h-
ansi="Calibri" w:cs="Calibri"/><wx:font wx:val="Calibri"/><w:b/><w:sz
w:val="20"/><w:sz-cs w:val="20"/></w:rPr><w:t>OŚWIADCZENIE
WŁAŚCICIELA NIERUCHOMOŚCI WSKAZANEJ W DZIALE C ORAZ OBLICZENIE
WYSOKOŚCI </w:t></w:r></w:p><w:p wsp:rsidR="00BC53DB"
wsp:rsidRPr="0000325B" wsp:rsidRDefault="00BC53DB"
wsp:rsidP="00BC53DB"><w:pPr><w:jc w:val="both"/><w:rPr><w:rFonts
w:ascii="Calibri" w:h-ansi="Calibri" w:cs="Calibri"/><wx:font
wx:val="Calibri"/><w:b/><w:sz w:val="20"/><w:sz-cs
w:val="28"/></w:rPr></w:pPr><w:r><w:rPr><w:rFonts w:ascii="Calibri"
w:h-ansi="Calibri" w:cs="Calibri"/><wx:font wx:val="Calibri"/><w:b/><w:sz
w:val="20"/><w:sz-cs w:val="20"/></w:rPr><w:t> MIESIĘCZNEJ
</w:t></w:r><w:r wsp:rsidRPr="00AB0FC6"><w:rPr><w:rFonts
w:ascii="Calibri" w:h-ansi="Calibri" w:cs="Calibri"/><wx:font
wx:val="Calibri"/><w:b/><w:sz w:val="20"/><w:sz-cs
w:val="20"/></w:rPr><w:t>OPŁATY ZA GOSPODAROWANIE ODPADAMI
KOMUNALNYMI</w:t></w:r><w:r><w:rPr><w:rFonts w:ascii="Calibri" w:h-
ansi="Calibri" w:cs="Calibri"/><wx:font wx:val="Calibri"/><w:b/><w:sz
w:val="20"/><w:sz-cs w:val="20"/></w:rPr><w:t> 8
</w:t></w:r></w:p></w:tc></w:tr><w:tr wsp:rsidR="00BC53DB"
wsp:rsidRPr="005E3C72" wsp:rsidTr="0000325B"><w:trPr><w:gridAfter
w:val="1"/><w:wAfter w:w="54" w:type="dxa"/><w:trHeight
w:val="393"/><w:jc w:val="center"/></w:trPr><w:tc><w:tcPr><w:tcW
w:w="243" w:type="dxa"/><w:gridSpan w:val="2"/><w:vmerge
w:val="restart"/><w:tcBorders><w:top w:val="single" w:sz="4"
wx:bdrwidth="10" w:space="0" w:color="auto"/><w:left w:val="single"
w:sz="12" wx:bdrwidth="30" w:space="0" w:color="auto"/><w:bottom
w:val="single" w:sz="4" wx:bdrwidth="10" w:space="0"
w:color="auto"/><w:right w:val="single" w:sz="4" wx:bdrwidth="10"
w:space="0" w:color="auto"/></w:tcBorders><w:shd w:val="clear"
w:color="auto" w:fill="FFFFFF"/><w:vAlign w:val="center"/></w:tcPr><w:p
wsp:rsidR="00BC53DB" wsp:rsidRPr="00735D19"
wsp:rsidRDefault="00BC53DB" wsp:rsidP="00BC53DB"><w:pPr><w:shd
w:val="clear" w:color="auto" w:fill="FFFFFF"/><w:rPr><w:rFonts
w:ascii="Calibri" w:h-ansi="Calibri" w:cs="Calibri"/><wx:font
wx:val="Calibri"/><w:b/></w:rPr></w:pPr><w:r><w:rPr><w:rFonts
w:ascii="Calibri" w:h-ansi="Calibri" w:cs="Calibri"/><wx:font
wx:val="Calibri"/><w:b/><w:sz w:val="22"/><w:sz-cs
w:val="22"/></w:rPr><w:t>
</w:t></w:r></w:p></w:tc><w:tc><w:tcPr><w:tcW w:w="2503"

w:type="dxa"/><w:gridSpan w:val="2"/><w:tcBorders><w:top w:val="single" w:sz="4" wx:bdrwidth="10" w:space="0" w:color="auto"/><w:left w:val="single" w:sz="4" wx:bdrwidth="10" w:space="0" w:color="auto"/><w:bottom w:val="single" w:sz="4" wx:bdrwidth="10" w:space="0" w:color="auto"/><w:right w:val="single" w:sz="4" wx:bdrwidth="10" w:space="0" w:color="auto"/></w:tcBorders><w:shd w:val="clear" w:color="auto" w:fill="D9D9D9"/></w:tcPr><w:p wsp:rsidR="002052B5" wsp:rsidRDefault="00BC53DB" wsp:rsidP="00BC53DB"><w:pPr><w:rPr><w:rFonts w:ascii="Calibri" w:h-ansi="Calibri" w:cs="Calibri"/><wx:font wx:val="Calibri"/><w:b/><w:sz w:val="18"/><w:sz-cs w:val="18"/></w:rPr></w:pPr><w:r><w:rPr><w:rFonts w:ascii="Calibri" w:h-ansi="Calibri" w:cs="Calibri"/><wx:font wx:val="Calibri"/><w:b/><w:sz w:val="18"/><w:sz-cs w:val="18"/></w:rPr><w:t>rodzaj pojemnika</w:t></w:r><w:r wsp:rsidR="00B30871"><w:rPr><w:rFonts w:ascii="Calibri" w:h-ansi="Calibri" w:cs="Calibri"/><wx:font wx:val="Calibri"/><w:b/><w:sz w:val="18"/><w:sz-cs w:val="18"/></w:rPr><w:t> </w:t></w:r></w:p><w:p wsp:rsidR="00BC53DB" wsp:rsidRPr="005B54B0" wsp:rsidRDefault="00B30871" wsp:rsidP="00BC53DB"><w:pPr><w:rPr><w:rFonts w:ascii="Calibri" w:h-ansi="Calibri" w:cs="Calibri"/><wx:font wx:val="Calibri"/><w:b/><w:sz w:val="18"/><w:sz-cs w:val="18"/></w:rPr></w:pPr><w:r><w:rPr><w:rFonts w:ascii="Calibri" w:h-ansi="Calibri" w:cs="Calibri"/><wx:font wx:val="Calibri"/><w:b/><w:sz w:val="18"/><w:sz-cs w:val="18"/></w:rPr><w:t>lub worka</w:t></w:r></w:p></w:tc><w:tc><w:tcPr><w:tcW w:w="7168" w:type="dxa"/><w:gridSpan w:val="12"/><w:tcBorders><w:top w:val="single" w:sz="4" wx:bdrwidth="10" w:space="0" w:color="auto"/><w:left w:val="single" w:sz="4" wx:bdrwidth="10" w:space="0" w:color="auto"/><w:bottom w:val="single" w:sz="4" wx:bdrwidth="10" w:space="0" w:color="auto"/><w:right w:val="single" w:sz="12" wx:bdrwidth="30" w:space="0" w:color="auto"/></w:tcBorders><w:shd w:val="clear" w:color="auto" w:fill="D9D9D9"/><w:vAlign w:val="center"/></w:tcPr><w:p wsp:rsidR="00BC53DB" wsp:rsidRPr="0000325B" wsp:rsidRDefault="00BC53DB" wsp:rsidP="00BC53DB"><w:pPr><w:rPr><w:rFonts w:ascii="Calibri" w:h-ansi="Calibri" w:cs="Arial"/><wx:font wx:val="Calibri"/><w:i/><w:sz w:val="16"/><w:sz-cs w:val="16"/></w:rPr></w:pPr><w:r><w:rPr><w:rFonts w:ascii="Calibri" w:h-ansi="Calibri" w:cs="Calibri"/><wx:font wx:val="Calibri"/><w:i/><w:sz w:val="16"/><w:sz-cs w:val="16"/></w:rPr><w:t> (liczba)

(stawka opłaty za pojemnik) </w:t></w:r><w:r
wsp:rsidR="002052B5"><w:rPr><w:rFonts w:ascii="Calibri" w:h-ansi="Calibri"
w:cs="Calibri"/><wx:font wx:val="Calibri"/><w:i/><w:sz w:val="16"/><w:sz-
cs w:val="16"/></w:rPr><w:t> </w:t></w:r><w:r><w:rPr><w:rFonts
w:ascii="Calibri" w:h-ansi="Calibri" w:cs="Calibri"/><wx:font
wx:val="Calibri"/><w:i/><w:sz w:val="16"/><w:sz-cs
w:val="16"/></w:rPr><w:t> </w:t></w:r><w:r
wsp:rsidR="002052B5"><w:rPr><w:rFonts w:ascii="Calibri" w:h-ansi="Calibri"
w:cs="Calibri"/><wx:font wx:val="Calibri"/><w:i/><w:sz w:val="16"/><w:sz-
cs
w:val="16"/></w:rPr><w:t>(częstotliwość)</w:t></w:r><w:r><w:rPr><w:rF
onts w:ascii="Calibri" w:h-ansi="Calibri" w:cs="Calibri"/><wx:font
wx:val="Calibri"/><w:i/><w:sz w:val="16"/><w:sz-cs
w:val="16"/></w:rPr><w:t> </w:t></w:r><w:r
wsp:rsidRPr="0000325B"><w:rPr><w:rFonts w:ascii="Calibri" w:h-
ansi="Calibri" w:cs="Arial"/><wx:font wx:val="Calibri"/><w:sz
w:val="18"/><w:sz-cs w:val="25"/></w:rPr><w:t>
</w:t></w:r><w:r wsp:rsidRPr="0000325B"><w:rPr><w:rFonts
w:ascii="Calibri" w:h-ansi="Calibri" w:cs="Arial"/><wx:font
wx:val="Calibri"/><w:i/><w:sz w:val="16"/><w:sz-cs
w:val="16"/></w:rPr><w:t>Iloczyn</w:t></w:r></w:p></w:tc></w:tr><w:
tr wsp:rsidR="00BC53DB" wsp:rsidRPr="005E3C72"
wsp:rsidTr="0000325B"><w:trPr><w:gridAfter w:val="1"/><w:wAfter
w:w="54" w:type="dxa"/><w:trHeight w:val="340"/><w:jc
w:val="center"/></w:trPr><w:tc><w:tcPr><w:tcW w:w="243"
w:type="dxa"/><w:gridSpan w:val="2"/><w:vmerge/><w:tcBorders><w:top
w:val="single" w:sz="4" wx:bdrwidth="10" w:space="0"
w:color="auto"/><w:left w:val="single" w:sz="12" wx:bdrwidth="30"
w:space="0" w:color="auto"/><w:bottom w:val="single" w:sz="4"
wx:bdrwidth="10" w:space="0" w:color="auto"/><w:right w:val="single"
w:sz="4" wx:bdrwidth="10" w:space="0"
w:color="auto"/></w:tcBorders><w:shd w:val="clear" w:color="auto"
w:fill="FFFFFF"/><w:vAlign w:val="bottom"/></w:tcPr><w:p
wsp:rsidR="00BC53DB" wsp:rsidRPr="00FB2182"
wsp:rsidRDefault="00BC53DB"
wsp:rsidP="00BC53DB"><w:pPr><w:rPr><w:rFonts w:ascii="Calibri" w:h-
ansi="Calibri" w:cs="Calibri"/><wx:font wx:val="Calibri"/><w:sz
w:val="20"/><w:sz-cs
w:val="20"/></w:rPr></w:pPr></w:p></w:tc><w:tc><w:tcPr><w:tcW
w:w="2503" w:type="dxa"/><w:gridSpan w:val="2"/><w:tcBorders><w:top
w:val="single" w:sz="4" wx:bdrwidth="10" w:space="0"
w:color="auto"/><w:left w:val="single" w:sz="4" wx:bdrwidth="10"
w:space="0" w:color="auto"/><w:bottom w:val="single" w:sz="4"

wx:bdrwidth="10" w:space="0" w:color="auto"/><w:right w:val="single" w:sz="4" wx:bdrwidth="10" w:space="0" w:color="auto"/></w:tcBorders><w:shd w:val="clear" w:color="auto" w:fill="D9D9D9"/><w:vAlign w:val="center"/></w:tcPr><w:p wsp:rsidR="00BC53DB" wsp:rsidRPr="00DF3D66" wsp:rsidRDefault="00BC53DB" wsp:rsidP="00BC53DB"><w:pPr><w:rPr><w:rFonts w:ascii="Calibri" w:h-ansi="Calibri" w:cs="Calibri"/><wx:font wx:val="Calibri"/><w:sz w:val="18"/><w:sz-cs w:val="18"/></w:rPr></w:pPr><w:r><w:rPr><w:rFonts w:ascii="Calibri" w:h-ansi="Calibri" w:cs="Calibri"/><wx:font wx:val="Calibri"/><w:sz w:val="18"/><w:sz-cs w:val="18"/></w:rPr><w:t>do 40</w:t></w:r><w:r wsp:rsidRPr="00DF3D66"><w:rPr><w:rFonts w:ascii="Calibri" w:h-ansi="Calibri" w:cs="Calibri"/><wx:font wx:val="Calibri"/><w:sz w:val="18"/><w:sz-cs w:val="18"/></w:rPr><w:t> litrów</w:t></w:r><w:r wsp:rsidR="00B30871"><w:rPr><w:rFonts w:ascii="Calibri" w:h-ansi="Calibri" w:cs="Calibri"/><wx:font wx:val="Calibri"/><w:sz w:val="18"/><w:sz-cs w:val="18"/></w:rPr><w:t> pojemnik</w:t></w:r></w:p></w:tc><w:tc><w:tcPr><w:tcW w:w="7168" w:type="dxa"/><w:gridSpan w:val="12"/><w:tcBorders><w:top w:val="single" w:sz="4" wx:bdrwidth="10" w:space="0" w:color="auto"/><w:left w:val="single" w:sz="4" wx:bdrwidth="10" w:space="0" w:color="auto"/><w:bottom w:val="single" w:sz="4" wx:bdrwidth="10" w:space="0" w:color="auto"/><w:right w:val="single" w:sz="12" wx:bdrwidth="30" w:space="0" w:color="auto"/></w:tcBorders><w:shd w:val="clear" w:color="auto" w:fill="FFFFFF"/><w:vAlign w:val="bottom"/></w:tcPr><w:p wsp:rsidR="00BC53DB" wsp:rsidRPr="00290A84" wsp:rsidRDefault="00BC53DB" wsp:rsidP="00BC53DB"><w:pPr><w:rPr><w:rFonts w:ascii="Calibri" w:h-ansi="Calibri" w:cs="Calibri"/><wx:font wx:val="Calibri"/><w:sz w:val="4"/><w:sz-cs w:val="14"/></w:rPr></w:pPr></w:p><w:p wsp:rsidR="00BC53DB" wsp:rsidRPr="008F329F" wsp:rsidRDefault="00BC53DB" wsp:rsidP="00414115"><w:pPr><w:rPr><w:rFonts w:ascii="Calibri" w:h-ansi="Calibri" w:cs="Calibri"/><wx:font wx:val="Calibri"/><w:sz w:val="16"/><w:sz-cs w:val="16"/></w:rPr></w:pPr><w:r><w:rPr><w:rFonts w:ascii="Calibri" w:h-ansi="Calibri" w:cs="Calibri"/><wx:font wx:val="Calibri"/><w:sz w:val="16"/><w:sz-cs w:val="14"/></w:rPr><w:t>42</w:t></w:r><w:r wsp:rsidRPr="00345757"><w:rPr><w:rFonts w:ascii="Calibri" w:h-ansi="Calibri" w:cs="Calibri"/><wx:font wx:val="Calibri"/><w:sz w:val="16"/><w:sz-cs

w:val="14"/></w:rPr><w:t>.</w:t></w:r><w:r><w:rPr><w:rFonts
w:ascii="Calibri" w:h-ansi="Calibri" w:cs="Calibri"/><wx:font
wx:val="Calibri"/><w:sz w:val="16"/><w:sz-cs w:val="16"/></w:rPr><w:t>
</w:t></w:r><w:r wsp:rsidRPr="00847FDD"><w:rPr><w:rFonts
w:ascii="Calibri" w:h-ansi="Calibri" w:cs="Calibri"/><wx:font
wx:val="Calibri"/><w:sz w:val="16"/><w:sz-cs
w:val="16"/></w:rPr><w:t>.....</w:t></w:r><w:r><w:rPr><w:rFonts
w:ascii="Calibri" w:h-ansi="Calibri" w:cs="Calibri"/><wx:font
wx:val="Calibri"/><w:sz w:val="16"/><w:sz-cs w:val="16"/></w:rPr><w:t>
</w:t></w:r><w:r wsp:rsidRPr="00BA0BF9"><w:rPr><w:rFonts
w:ascii="Calibri" w:h-ansi="Calibri" w:cs="Calibri"/><wx:font
wx:val="Calibri"/><w:b/><w:sz w:val="22"/><w:sz-cs
w:val="22"/></w:rPr><w:t>x</w:t></w:r><w:r><w:rPr><w:rFonts
w:ascii="Calibri" w:h-ansi="Calibri" w:cs="Calibri"/><wx:font
wx:val="Calibri"/><w:sz w:val="16"/><w:sz-cs w:val="16"/></w:rPr><w:t>
</w:t></w:r><w:r wsp:rsidRPr="00847FDD"><w:rPr><w:rFonts
w:ascii="Calibri" w:h-ansi="Calibri" w:cs="Calibri"/><wx:font
wx:val="Calibri"/><w:sz w:val="16"/><w:sz-cs
w:val="16"/></w:rPr><w:t>.....</w:t></w:r><w:r><w:rPr><w:rFonts
w:ascii="Calibri" w:h-ansi="Calibri" w:cs="Calibri"/><wx:font
wx:val="Calibri"/><w:sz w:val="16"/><w:sz-cs
w:val="16"/></w:rPr><w:t>.....</w:t></w:r><w:r
wsp:rsidRPr="00847FDD"><w:rPr><w:rFonts w:ascii="Calibri" w:h-
ansi="Calibri" w:cs="Calibri"/><wx:font wx:val="Calibri"/><w:sz
w:val="16"/><w:sz-cs w:val="16"/></w:rPr><w:t>.....</w:t></w:r><w:r
wsp:rsidRPr="00847FDD"><w:rPr><w:rFonts w:ascii="Calibri" w:h-
ansi="Calibri" w:cs="Calibri"/><wx:font wx:val="Calibri"/></w:rPr><w:t>
</w:t></w:r><w:r><w:rPr><w:rFonts w:ascii="Calibri" w:h-ansi="Calibri"
w:cs="Calibri"/><wx:font wx:val="Calibri"/></w:rPr><w:t>
</w:t></w:r><w:r wsp:rsidR="002052B5"><w:rPr><w:rFonts
w:ascii="Calibri" w:h-ansi="Calibri" w:cs="Calibri"/><wx:font
wx:val="Calibri"/></w:rPr><w:t> </w:t></w:r><w:r wsp:rsidR="002052B5"
wsp:rsidRPr="002052B5"><w:rPr><w:rFonts w:ascii="Calibri" w:h-
ansi="Calibri" w:cs="Calibri"/><wx:font wx:val="Calibri"/><w:b/><w:b-
cs/></w:rPr><w:t>x</w:t></w:r><w:r
wsp:rsidR="002052B5"><w:rPr><w:rFonts w:ascii="Calibri" w:h-ansi="Calibri"
w:cs="Calibri"/><wx:font wx:val="Calibri"/></w:rPr><w:t>
</w:t></w:r><w:r wsp:rsidR="00C44150"><w:rPr><w:rFonts
w:ascii="Calibri" w:h-ansi="Calibri" w:cs="Calibri"/><wx:font
wx:val="Calibri"/><w:sz w:val="16"/><w:sz-cs
w:val="16"/></w:rPr><w:t>.</w:t></w:r><w:r wsp:rsidR="00C44150"
wsp:rsidRPr="00847FDD"><w:rPr><w:rFonts w:ascii="Calibri" w:h-
ansi="Calibri" w:cs="Calibri"/><wx:font wx:val="Calibri"/><w:sz

w:val="16"/><w:sz-cs w:val="16"/></w:rPr><w:t>.....</w:t></w:r><w:r
wsp:rsidR="00C44150"><w:rPr><w:rFonts w:ascii="Calibri" w:h-ansi="Calibri"
w:cs="Calibri"/><wx:font wx:val="Calibri"/><w:sz w:val="16"/><w:sz-cs
w:val="16"/></w:rPr><w:t>.....</w:t></w:r><w:r
wsp:rsidR="002052B5"><w:rPr><w:rFonts w:ascii="Calibri" w:h-ansi="Calibri"
w:cs="Calibri"/><wx:font wx:val="Calibri"/></w:rPr><w:t>
</w:t></w:r><w:r wsp:rsidRPr="004B30DE"><w:rPr><w:rFonts
w:ascii="Calibri" w:h-ansi="Calibri" w:cs="Calibri"/><wx:font
wx:val="Calibri"/><w:b/><w:sz w:val="28"/><w:sz-cs
w:val="28"/></w:rPr><w:t>=</w:t></w:r><w:r><w:rPr><w:rFonts
w:ascii="Calibri" w:h-ansi="Calibri" w:cs="Calibri"/><wx:font
wx:val="Calibri"/><w:sz w:val="16"/><w:sz-cs w:val="16"/></w:rPr><w:t>
</w:t></w:r><w:r wsp:rsidR="002052B5"><w:rPr><w:rFonts
w:ascii="Calibri" w:h-ansi="Calibri" w:cs="Calibri"/><wx:font
wx:val="Calibri"/><w:sz w:val="16"/><w:sz-cs
w:val="16"/></w:rPr><w:t>.....</w:t></w:r><w:r><w:rPr><w:rFonts
w:ascii="Calibri" w:h-ansi="Calibri" w:cs="Calibri"/><wx:font
wx:val="Calibri"/><w:sz w:val="16"/><w:sz-cs
w:val="16"/></w:rPr><w:t>.....</w:t></w:r><w:r><w:rPr><w:rFonts
w:ascii="Calibri" w:h-ansi="Calibri" w:cs="Calibri"/><wx:font
wx:val="Calibri"/><w:sz w:val="16"/><w:sz-cs
w:val="16"/></w:rPr><w:t>.....</w:t></w:r><w:r
wsp:rsidRPr="00847FDD"><w:rPr><w:rFonts w:ascii="Calibri" w:h-
ansi="Calibri" w:cs="Calibri"/><wx:font wx:val="Calibri"/><w:sz
w:val="16"/><w:sz-cs w:val="16"/></w:rPr><w:t>...</w:t></w:r><w:r
wsp:rsidR="002052B5"><w:rPr><w:rFonts w:ascii="Calibri" w:h-ansi="Calibri"
w:cs="Calibri"/><wx:font wx:val="Calibri"/><w:sz w:val="16"/><w:sz-cs
w:val="16"/></w:rPr><w:t>..</w:t></w:r><w:r
wsp:rsidRPr="00847FDD"><w:rPr><w:rFonts w:ascii="Calibri" w:h-
ansi="Calibri" w:cs="Calibri"/><wx:font wx:val="Calibri"/><w:sz
w:val="16"/><w:sz-cs w:val="16"/></w:rPr><w:t>...</w:t></w:r><w:r
wsp:rsidR="002052B5"><w:rPr><w:rFonts w:ascii="Calibri" w:h-ansi="Calibri"
w:cs="Calibri"/><wx:font wx:val="Calibri"/><w:sz w:val="16"/><w:sz-cs
w:val="16"/></w:rPr><w:t>..</w:t></w:r><w:r
wsp:rsidRPr="00847FDD"><w:rPr><w:rFonts w:ascii="Calibri" w:h-
ansi="Calibri" w:cs="Calibri"/><wx:font wx:val="Calibri"/></w:rPr><w:t>
zł</w:t></w:r></w:p></w:tc></w:tr><w:tr wsp:rsidR="00BC53DB"
wsp:rsidRPr="005E3C72" wsp:rsidTr="0000325B"><w:trPr><w:gridAfter
w:val="1"/><w:wAfter w:w="54" w:type="dxa"/><w:trHeight
w:val="562"/><w:jc w:val="center"/></w:trPr><w:tc><w:tcPr><w:tcW
w:w="243" w:type="dxa"/><w:gridSpan
w:val="2"/><w:vmerge/><w:tcBorders><w:top w:val="single" w:sz="4"
wx:bdrwidth="10" w:space="0" w:color="auto"/><w:left w:val="single"
w:sz="12" wx:bdrwidth="30" w:space="0" w:color="auto"/><w:bottom
w:val="single" w:sz="4" wx:bdrwidth="10" w:space="0"
w:color="auto"/><w:right w:val="single" w:sz="4" wx:bdrwidth="10"

w:space="0" w:color="auto"/></w:tcBorders><w:shd w:val="clear" w:color="auto" w:fill="FFFFFF"/><w:vAlign w:val="bottom"/></w:tcPr><w:p wsp:rsidR="00BC53DB" wsp:rsidRPr="00FB2182" wsp:rsidRDefault="00BC53DB" wsp:rsidP="00BC53DB"><w:pPr><w:rPr><w:rFonts w:ascii="Calibri" w:h-ansi="Calibri" w:cs="Calibri"/><wx:font wx:val="Calibri"/><w:sz w:val="20"/><w:sz-cs w:val="20"/></w:rPr></w:pPr></w:p></w:tc><w:tc><w:tcPr><w:tcW w:w="2503" w:type="dxa"/><w:gridSpan w:val="2"/><w:tcBorders><w:top w:val="single" w:sz="4" wx:bdrwidth="10" w:space="0" w:color="auto"/><w:left w:val="single" w:sz="4" wx:bdrwidth="10" w:space="0" w:color="auto"/><w:bottom w:val="single" w:sz="4" wx:bdrwidth="10" w:space="0" w:color="auto"/><w:right w:val="single" w:sz="4" wx:bdrwidth="10" w:space="0" w:color="auto"/></w:tcBorders><w:shd w:val="clear" w:color="auto" w:fill="D9D9D9"/><w:vAlign w:val="center"/></w:tcPr><w:p wsp:rsidR="00BC53DB" wsp:rsidRPr="00DF3D66" wsp:rsidRDefault="00BC53DB" wsp:rsidP="00BC53DB"><w:pPr><w:rPr><w:rFonts w:ascii="Calibri" w:h-ansi="Calibri" w:cs="Calibri"/><wx:font wx:val="Calibri"/><w:sz w:val="18"/><w:sz-cs w:val="18"/></w:rPr></w:pPr><w:r wsp:rsidRPr="00DF3D66"><w:rPr><w:rFonts w:ascii="Calibri" w:h-ansi="Calibri" w:cs="Calibri"/><wx:font wx:val="Calibri"/><w:sz w:val="18"/><w:sz-cs w:val="18"/></w:rPr><w:t>60 litrów</w:t></w:r><w:r wsp:rsidR="00B30871"><w:rPr><w:rFonts w:ascii="Calibri" w:h-ansi="Calibri" w:cs="Calibri"/><wx:font wx:val="Calibri"/><w:sz w:val="18"/><w:sz-cs w:val="18"/></w:rPr><w:t>pojemnik</w:t></w:r></w:p></w:tc><w:tc><w:tcPr><w:tcW w:w="7168" w:type="dxa"/><w:gridSpan w:val="12"/><w:tcBorders><w:top w:val="single" w:sz="4" wx:bdrwidth="10" w:space="0" w:color="auto"/><w:left w:val="single" w:sz="4" wx:bdrwidth="10" w:space="0" w:color="auto"/><w:bottom w:val="single" w:sz="4" wx:bdrwidth="10" w:space="0" w:color="auto"/><w:right w:val="single" w:sz="12" wx:bdrwidth="30" w:space="0" w:color="auto"/></w:tcBorders><w:shd w:val="clear" w:color="auto" w:fill="FFFFFF"/><w:vAlign w:val="bottom"/></w:tcPr><w:p wsp:rsidR="00BC53DB" wsp:rsidRPr="00290A84" wsp:rsidRDefault="00BC53DB" wsp:rsidP="00BC53DB"><w:pPr><w:rPr><w:rFonts w:ascii="Calibri" w:h-ansi="Calibri" w:cs="Calibri"/><wx:font wx:val="Calibri"/><w:sz w:val="4"/><w:sz-cs w:val="14"/></w:rPr></w:pPr></w:p><w:p wsp:rsidR="00BC53DB" wsp:rsidRDefault="00BC53DB" wsp:rsidP="00414115"><w:pPr><w:rPr><w:rFonts w:ascii="Calibri" w:h-

ansi="Calibri" w:cs="Calibri"/><wx:font
wx:val="Calibri"/><w:b/></w:rPr></w:pPr><w:r><w:rPr><w:rFonts
w:ascii="Calibri" w:h-ansi="Calibri" w:cs="Calibri"/><wx:font
wx:val="Calibri"/><w:sz w:val="16"/><w:sz-cs
w:val="14"/></w:rPr><w:t>43</w:t></w:r><w:r
wsp:rsidRPr="00345757"><w:rPr><w:rFonts w:ascii="Calibri" w:h-
ansi="Calibri" w:cs="Calibri"/><wx:font wx:val="Calibri"/><w:sz
w:val="16"/><w:sz-cs
w:val="14"/></w:rPr><w:t>.</w:t></w:r><w:r><w:rPr><w:rFonts
w:ascii="Calibri" w:h-ansi="Calibri" w:cs="Calibri"/><wx:font
wx:val="Calibri"/><w:sz w:val="16"/><w:sz-cs w:val="16"/></w:rPr><w:t>
</w:t></w:r><w:r wsp:rsidRPr="00847FDD"><w:rPr><w:rFonts
w:ascii="Calibri" w:h-ansi="Calibri" w:cs="Calibri"/><wx:font
wx:val="Calibri"/><w:sz w:val="16"/><w:sz-cs
w:val="16"/></w:rPr><w:t>.....</w:t></w:r><w:r><w:rPr><w:rFonts
w:ascii="Calibri" w:h-ansi="Calibri" w:cs="Calibri"/><wx:font
wx:val="Calibri"/><w:sz w:val="16"/><w:sz-cs w:val="16"/></w:rPr><w:t>
</w:t></w:r><w:r wsp:rsidRPr="00BA0BF9"><w:rPr><w:rFonts
w:ascii="Calibri" w:h-ansi="Calibri" w:cs="Calibri"/><wx:font
wx:val="Calibri"/><w:b/><w:sz w:val="22"/><w:sz-cs
w:val="22"/></w:rPr><w:t>x</w:t></w:r><w:r><w:rPr><w:rFonts
w:ascii="Calibri" w:h-ansi="Calibri" w:cs="Calibri"/><wx:font
wx:val="Calibri"/><w:sz w:val="16"/><w:sz-cs w:val="16"/></w:rPr><w:t>
</w:t></w:r><w:r wsp:rsidRPr="00847FDD"><w:rPr><w:rFonts
w:ascii="Calibri" w:h-ansi="Calibri" w:cs="Calibri"/><wx:font
wx:val="Calibri"/><w:sz w:val="16"/><w:sz-cs
w:val="16"/></w:rPr><w:t>.....</w:t></w:r><w:r><w:rPr><w:rFonts
w:ascii="Calibri" w:h-ansi="Calibri" w:cs="Calibri"/><wx:font
wx:val="Calibri"/><w:sz w:val="16"/><w:sz-cs
w:val="16"/></w:rPr><w:t>.....</w:t></w:r><w:r>
wsp:rsidRPr="00847FDD"><w:rPr><w:rFonts w:ascii="Calibri" w:h-
ansi="Calibri" w:cs="Calibri"/><wx:font wx:val="Calibri"/><w:sz
w:val="16"/><w:sz-cs w:val="16"/></w:rPr><w:t>.....</w:t></w:r><w:r
wsp:rsidRPr="00847FDD"><w:rPr><w:rFonts w:ascii="Calibri" w:h-
ansi="Calibri" w:cs="Calibri"/><wx:font wx:val="Calibri"/></w:rPr><w:t>
</w:t></w:r><w:r><w:rPr><w:rFonts w:ascii="Calibri" w:h-ansi="Calibri"
w:cs="Calibri"/><wx:font wx:val="Calibri"/></w:rPr><w:t>
</w:t></w:r><w:r wsp:rsidR="002052B5"><w:rPr><w:rFonts
w:ascii="Calibri" w:h-ansi="Calibri" w:cs="Calibri"/><wx:font
wx:val="Calibri"/></w:rPr><w:t> </w:t></w:r><w:r wsp:rsidR="002052B5"
wsp:rsidRPr="002052B5"><w:rPr><w:rFonts w:ascii="Calibri" w:h-
ansi="Calibri" w:cs="Calibri"/><wx:font wx:val="Calibri"/><w:b/><w:b-
cs/></w:rPr><w:t> x</w:t></w:r><w:r

wsp:rsidR="002052B5"><w:rPr><w:rFonts w:ascii="Calibri" w:h-ansi="Calibri" w:cs="Calibri"/><wx:font wx:val="Calibri"/></w:rPr><w:t></w:t></w:r><w:r wsp:rsidR="00C44150"><w:rPr><w:rFonts w:ascii="Calibri" w:h-ansi="Calibri" w:cs="Calibri"/><wx:font wx:val="Calibri"/><w:sz w:val="16"/><w:sz-cs w:val="16"/></w:rPr><w:t>.</w:t></w:r><w:r wsp:rsidR="00C44150" wsp:rsidRPr="00847FDD"><w:rPr><w:rFonts w:ascii="Calibri" w:h-ansi="Calibri" w:cs="Calibri"/><wx:font wx:val="Calibri"/><w:sz w:val="16"/><w:sz-cs w:val="16"/></w:rPr><w:t>.....</w:t></w:r><w:r wsp:rsidR="00C44150"><w:rPr><w:rFonts w:ascii="Calibri" w:h-ansi="Calibri" w:cs="Calibri"/><wx:font wx:val="Calibri"/><w:sz w:val="16"/><w:sz-cs w:val="16"/></w:rPr><w:t>.....</w:t></w:r><w:r wsp:rsidR="002052B5"><w:rPr><w:rFonts w:ascii="Calibri" w:h-ansi="Calibri" w:cs="Calibri"/><wx:font wx:val="Calibri"/></w:rPr><w:t></w:t></w:r><w:r><w:rPr><w:rFonts w:ascii="Calibri" w:h-ansi="Calibri" w:cs="Calibri"/><wx:font wx:val="Calibri"/></w:rPr><w:t></w:t></w:r><w:r wsp:rsidRPr="004B30DE"><w:rPr><w:rFonts w:ascii="Calibri" w:h-ansi="Calibri" w:cs="Calibri"/><wx:font wx:val="Calibri"/><w:b/><w:sz w:val="28"/><w:sz-cs w:val="28"/></w:rPr><w:t>=</w:t></w:r><w:r><w:rPr><w:rFonts w:ascii="Calibri" w:h-ansi="Calibri" w:cs="Calibri"/><wx:font wx:val="Calibri"/><w:sz w:val="16"/><w:sz-cs w:val="16"/></w:rPr><w:t>.....</w:t></w:r><w:r wsp:rsidRPr="00847FDD"><w:rPr><w:rFonts w:ascii="Calibri" w:h-ansi="Calibri" w:cs="Calibri"/><wx:font wx:val="Calibri"/><w:sz w:val="16"/><w:sz-cs w:val="16"/></w:rPr><w:t>...</w:t></w:r><w:r wsp:rsidR="002052B5"><w:rPr><w:rFonts w:ascii="Calibri" w:h-ansi="Calibri" w:cs="Calibri"/><wx:font wx:val="Calibri"/><w:sz w:val="16"/><w:sz-cs w:val="16"/></w:rPr><w:t>.....</w:t></w:r><w:r wsp:rsidRPr="00847FDD"><w:rPr><w:rFonts w:ascii="Calibri" w:h-ansi="Calibri" w:cs="Calibri"/><wx:font wx:val="Calibri"/><w:sz w:val="16"/><w:sz-cs w:val="16"/></w:rPr><w:t>.</w:t></w:r><w:r wsp:rsidRPr="00847FDD"><w:rPr><w:rFonts w:ascii="Calibri" w:h-ansi="Calibri" w:cs="Calibri"/><wx:font wx:val="Calibri"/></w:rPr><w:t>zł</w:t></w:r></w:p></w:tc></w:tr><w:tr wsp:rsidR="00BC53DB" wsp:rsidRPr="005E3C72" wsp:rsidTr="0000325B"><w:trPr><w:gridAfter w:val="1"/><w:wAfter w:w="54" w:type="dxa"/><w:trHeight w:val="20"/><w:jc w:val="center"/></w:trPr><w:tc><w:tcPr><w:tcW w:w="243" w:type="dxa"/><w:gridSpan w:val="2"/><w:vmerge/><w:tcBorders><w:top w:val="single" w:sz="4" wx:bdrwidth="10" w:space="0" w:color="auto"/><w:left w:val="single" w:sz="12" wx:bdrwidth="30" w:space="0" w:color="auto"/><w:bottom w:val="single" w:sz="4" wx:bdrwidth="10" w:space="0"

w:color="auto"/><w:right w:val="single" w:sz="4" wx:bdrwidth="10"
w:space="0" w:color="auto"/></w:tcBorders><w:shd w:val="clear"
w:color="auto" w:fill="FFFFFF"/><w:vAlign w:val="bottom"/></w:tcPr><w:p
wsp:rsidR="00BC53DB" wsp:rsidRPr="00FB2182"
wsp:rsidRDefault="00BC53DB"
wsp:rsidP="00BC53DB"><w:pPr><w:rPr><w:rFonts w:ascii="Calibri" w:h-
ansi="Calibri" w:cs="Calibri"/><wx:font wx:val="Calibri"/><w:sz
w:val="20"/><w:sz-cs
w:val="20"/></w:rPr></w:pPr></w:p></w:tc><w:tc><w:tcPr><w:tcW
w:w="2503" w:type="dxa"/><w:gridSpan w:val="2"/><w:tcBorders><w:top
w:val="single" w:sz="4" wx:bdrwidth="10" w:space="0"
w:color="auto"/><w:left w:val="single" w:sz="4" wx:bdrwidth="10"
w:space="0" w:color="auto"/><w:bottom w:val="single" w:sz="4"
wx:bdrwidth="10" w:space="0" w:color="auto"/><w:right w:val="single"
w:sz="4" wx:bdrwidth="10" w:space="0"
w:color="auto"/></w:tcBorders><w:shd w:val="clear" w:color="auto"
w:fill="D9D9D9"/><w:vAlign w:val="bottom"/></w:tcPr><w:p
wsp:rsidR="00BC53DB" wsp:rsidRPr="00DF3D66"
wsp:rsidRDefault="00BC53DB"
wsp:rsidP="00BC53DB"><w:pPr><w:rPr><w:rFonts w:ascii="Calibri" w:h-
ansi="Calibri" w:cs="Calibri"/><wx:font wx:val="Calibri"/><w:sz
w:val="18"/><w:sz-cs w:val="18"/></w:rPr></w:pPr><w:r
wsp:rsidRPr="00DF3D66"><w:rPr><w:rFonts w:ascii="Calibri" w:h-
ansi="Calibri" w:cs="Calibri"/><wx:font wx:val="Calibri"/><w:sz
w:val="18"/><w:sz-cs w:val="18"/></w:rPr><w:t>80
litrow</w:t></w:r><w:r wsp:rsidR="00B30871"><w:rPr><w:rFonts
w:ascii="Calibri" w:h-ansi="Calibri" w:cs="Calibri"/><wx:font
wx:val="Calibri"/><w:sz w:val="18"/><w:sz-cs w:val="18"/></w:rPr><w:t>
pojemnik / worek</w:t></w:r></w:p></w:tc><w:tc><w:tcPr><w:tcW
w:w="7168" w:type="dxa"/><w:gridSpan w:val="12"/><w:tcBorders><w:top
w:val="single" w:sz="4" wx:bdrwidth="10" w:space="0"
w:color="auto"/><w:left w:val="single" w:sz="4" wx:bdrwidth="10"
w:space="0" w:color="auto"/><w:bottom w:val="single" w:sz="4"
wx:bdrwidth="10" w:space="0" w:color="auto"/><w:right w:val="single"
w:sz="12" wx:bdrwidth="30" w:space="0"
w:color="auto"/></w:tcBorders><w:shd w:val="clear" w:color="auto"
w:fill="FFFFFF"/><w:vAlign w:val="bottom"/></w:tcPr><w:p
wsp:rsidR="00BC53DB" wsp:rsidRPr="00290A84"
wsp:rsidRDefault="00BC53DB"
wsp:rsidP="00BC53DB"><w:pPr><w:rPr><w:rFonts w:ascii="Calibri" w:h-
ansi="Calibri" w:cs="Calibri"/><wx:font wx:val="Calibri"/><w:sz
w:val="4"/><w:sz-cs w:val="14"/></w:rPr></w:pPr></w:p><w:p
wsp:rsidR="00BC53DB" wsp:rsidRDefault="00BC53DB"

cs/></w:rPr><w:t>x </w:t></w:r><w:r
wsp:rsidR="002052B5"><w:rPr><w:rFonts w:ascii="Calibri" w:h-ansi="Calibri"
w:cs="Calibri"/><wx:font wx:val="Calibri"/></w:rPr><w:t>
</w:t></w:r><w:r wsp:rsidR="00C44150"
wsp:rsidRPr="00847FDD"><w:rPr><w:rFonts w:ascii="Calibri" w:h-
ansi="Calibri" w:cs="Calibri"/><wx:font wx:val="Calibri"/><w:sz
w:val="16"/><w:sz-cs w:val="16"/></w:rPr><w:t>.....</w:t></w:r><w:r
wsp:rsidR="00C44150"><w:rPr><w:rFonts w:ascii="Calibri" w:h-ansi="Calibri"
w:cs="Calibri"/><wx:font wx:val="Calibri"/><w:sz w:val="16"/><w:sz-cs
w:val="16"/></w:rPr><w:t>.....</w:t></w:r><w:r
wsp:rsidR="00414115"><w:rPr><w:rFonts w:ascii="Calibri" w:h-ansi="Calibri"
w:cs="Calibri"/><wx:font wx:val="Calibri"/><w:sz w:val="16"/><w:sz-cs
w:val="16"/></w:rPr><w:t>...</w:t></w:r><w:r
wsp:rsidR="00C44150"><w:rPr><w:rFonts w:ascii="Calibri" w:h-ansi="Calibri"
w:cs="Calibri"/><wx:font wx:val="Calibri"/><w:sz w:val="16"/><w:sz-cs
w:val="16"/></w:rPr><w:t>.</w:t></w:r><w:r
wsp:rsidR="002052B5"><w:rPr><w:rFonts w:ascii="Calibri" w:h-ansi="Calibri"
w:cs="Calibri"/><wx:font wx:val="Calibri"/></w:rPr><w:t>
</w:t></w:r><w:r wsp:rsidRPr="004B30DE"><w:rPr><w:rFonts
w:ascii="Calibri" w:h-ansi="Calibri" w:cs="Calibri"/><wx:font
wx:val="Calibri"/><w:b/><w:sz w:val="28"/><w:sz-cs
w:val="28"/></w:rPr><w:t>=</w:t></w:r><w:r><w:rPr><w:rFonts
w:ascii="Calibri" w:h-ansi="Calibri" w:cs="Calibri"/><wx:font
wx:val="Calibri"/><w:sz w:val="16"/><w:sz-cs w:val="16"/></w:rPr><w:t>
.....</w:t></w:r><w:r wsp:rsidRPr="00847FDD"><w:rPr><w:rFonts
w:ascii="Calibri" w:h-ansi="Calibri" w:cs="Calibri"/><wx:font
wx:val="Calibri"/><w:sz w:val="16"/><w:sz-cs
w:val="16"/></w:rPr><w:t>...</w:t></w:r><w:r
wsp:rsidR="002052B5"><w:rPr><w:rFonts w:ascii="Calibri" w:h-ansi="Calibri"
w:cs="Calibri"/><wx:font wx:val="Calibri"/><w:sz w:val="16"/><w:sz-cs
w:val="16"/></w:rPr><w:t>...</w:t></w:r><w:r
wsp:rsidRPr="00847FDD"><w:rPr><w:rFonts w:ascii="Calibri" w:h-
ansi="Calibri" w:cs="Calibri"/><wx:font wx:val="Calibri"/><w:sz
w:val="16"/><w:sz-cs w:val="16"/></w:rPr><w:t>.</w:t></w:r><w:r
wsp:rsidRPr="00847FDD"><w:rPr><w:rFonts w:ascii="Calibri" w:h-
ansi="Calibri" w:cs="Calibri"/><wx:font wx:val="Calibri"/></w:rPr><w:t>
zł</w:t></w:r></w:p></w:tc></w:tr><w:tr wsp:rsidR="00BC53DB"
wsp:rsidRPr="005E3C72" wsp:rsidTr="0000325B"><w:trPr><w:gridAfter
w:val="1"/><w:wAfter w:w="54" w:type="dxa"/><w:trHeight
w:val="434"/><w:jc w:val="center"/></w:trPr><w:tc><w:tcPr><w:tcW
w:w="243" w:type="dxa"/><w:gridSpan
w:val="2"/><w:vmerge/><w:tcBorders><w:top w:val="single" w:sz="4"
wx:bdrwidth="10" w:space="0" w:color="auto"/><w:left w:val="single"

w:sz="12" wx:bdrwidth="30" w:space="0" w:color="auto"/><w:bottom w:val="single" w:sz="4" wx:bdrwidth="10" w:space="0" w:color="auto"/><w:right w:val="single" w:sz="4" wx:bdrwidth="10" w:space="0" w:color="auto"/></w:tcBorders><w:shd w:val="clear" w:color="auto" w:fill="FFFFFF"/><w:vAlign w:val="bottom"/></w:tcPr><w:p wsp:rsidR="00BC53DB" wsp:rsidRPr="00FB2182" wsp:rsidRDefault="00BC53DB" wsp:rsidP="00BC53DB"><w:pPr><w:rPr><w:rFonts w:ascii="Calibri" w:h-ansi="Calibri" w:cs="Calibri"/><wx:font wx:val="Calibri"/><w:sz w:val="20"/><w:sz-cs w:val="20"/></w:rPr></w:pPr></w:p></w:tc><w:tc><w:tcPr><w:tcW w:w="2503" w:type="dxa"/><w:gridSpan w:val="2"/><w:tcBorders><w:top w:val="single" w:sz="4" wx:bdrwidth="10" w:space="0" w:color="auto"/><w:left w:val="single" w:sz="4" wx:bdrwidth="10" w:space="0" w:color="auto"/><w:bottom w:val="single" w:sz="4" wx:bdrwidth="10" w:space="0" w:color="auto"/><w:right w:val="single" w:sz="4" wx:bdrwidth="10" w:space="0" w:color="auto"/></w:tcBorders><w:shd w:val="clear" w:color="auto" w:fill="D9D9D9"/><w:vAlign w:val="bottom"/></w:tcPr><w:p wsp:rsidR="00BC53DB" wsp:rsidRPr="00DF3D66" wsp:rsidRDefault="00BC53DB" wsp:rsidP="00BC53DB"><w:pPr><w:rPr><w:rFonts w:ascii="Calibri" w:h-ansi="Calibri" w:cs="Calibri"/><wx:font wx:val="Calibri"/><w:sz w:val="18"/><w:sz-cs w:val="18"/></w:rPr></w:pPr><w:r wsp:rsidRPr="00DF3D66"><w:rPr><w:rFonts w:ascii="Calibri" w:h-ansi="Calibri" w:cs="Calibri"/><wx:font wx:val="Calibri"/><w:sz w:val="18"/><w:sz-cs w:val="18"/></w:rPr><w:t>110
litrow</w:t></w:r><w:r wsp:rsidR="00B30871"><w:rPr><w:rFonts w:ascii="Calibri" w:h-ansi="Calibri" w:cs="Calibri"/><wx:font wx:val="Calibri"/><w:sz w:val="18"/><w:sz-cs w:val="18"/></w:rPr><w:t> pojemnik</w:t></w:r></w:p></w:tc><w:tc><w:tcPr><w:tcW w:w="7168" w:type="dxa"/><w:gridSpan w:val="12"/><w:tcBorders><w:top w:val="single" w:sz="4" wx:bdrwidth="10" w:space="0" w:color="auto"/><w:left w:val="single" w:sz="4" wx:bdrwidth="10" w:space="0" w:color="auto"/><w:bottom w:val="single" w:sz="4" wx:bdrwidth="10" w:space="0" w:color="auto"/><w:right w:val="single" w:sz="12" wx:bdrwidth="30" w:space="0" w:color="auto"/></w:tcBorders><w:shd w:val="clear" w:color="auto" w:fill="FFFFFF"/><w:vAlign w:val="bottom"/></w:tcPr><w:p wsp:rsidR="00BC53DB" wsp:rsidRPr="00290A84" wsp:rsidRDefault="00BC53DB" wsp:rsidP="00BC53DB"><w:pPr><w:rPr><w:rFonts w:ascii="Calibri" w:h-ansi="Calibri" w:cs="Calibri"/><wx:font wx:val="Calibri"/><w:sz

w:val="4"/><w:sz-cs w:val="14"/></w:rPr></w:pPr></w:p><w:p
wsp:rsidR="00BC53DB" wsp:rsidRDefault="00BC53DB"
wsp:rsidP="00414115"><w:pPr><w:rPr><w:rFonts w:ascii="Calibri" w:h-
ansi="Calibri" w:cs="Calibri"/><wx:font
wx:val="Calibri"/><w:b/></w:rPr></w:pPr><w:r><w:rPr><w:rFonts
w:ascii="Calibri" w:h-ansi="Calibri" w:cs="Calibri"/><wx:font
wx:val="Calibri"/><w:sz w:val="16"/><w:sz-cs
w:val="14"/></w:rPr><w:t>45</w:t></w:r><w:r
wsp:rsidRPr="00345757"><w:rPr><w:rFonts w:ascii="Calibri" w:h-
ansi="Calibri" w:cs="Calibri"/><wx:font wx:val="Calibri"/><w:sz
w:val="16"/><w:sz-cs
w:val="14"/></w:rPr><w:t>.</w:t></w:r><w:r><w:rPr><w:rFonts
w:ascii="Calibri" w:h-ansi="Calibri" w:cs="Calibri"/><wx:font
wx:val="Calibri"/><w:sz w:val="16"/><w:sz-cs w:val="16"/></w:rPr><w:t>
</w:t></w:r><w:r wsp:rsidRPr="00847FDD"><w:rPr><w:rFonts
w:ascii="Calibri" w:h-ansi="Calibri" w:cs="Calibri"/><wx:font
wx:val="Calibri"/><w:sz w:val="16"/><w:sz-cs
w:val="16"/></w:rPr><w:t>.....</w:t></w:r><w:r><w:rPr><w:rFonts
w:ascii="Calibri" w:h-ansi="Calibri" w:cs="Calibri"/><wx:font
wx:val="Calibri"/><w:sz w:val="16"/><w:sz-cs w:val="16"/></w:rPr><w:t>
</w:t></w:r><w:r wsp:rsidRPr="00BA0BF9"><w:rPr><w:rFonts
w:ascii="Calibri" w:h-ansi="Calibri" w:cs="Calibri"/><wx:font
wx:val="Calibri"/><w:b/><w:sz w:val="22"/><w:sz-cs
w:val="22"/></w:rPr><w:t>x</w:t></w:r><w:r><w:rPr><w:rFonts
w:ascii="Calibri" w:h-ansi="Calibri" w:cs="Calibri"/><wx:font
wx:val="Calibri"/><w:sz w:val="16"/><w:sz-cs w:val="16"/></w:rPr><w:t>
</w:t></w:r><w:r wsp:rsidRPr="00847FDD"><w:rPr><w:rFonts
w:ascii="Calibri" w:h-ansi="Calibri" w:cs="Calibri"/><wx:font
wx:val="Calibri"/><w:sz w:val="16"/><w:sz-cs
w:val="16"/></w:rPr><w:t>.....</w:t></w:r><w:r><w:rPr><w:rFonts
w:ascii="Calibri" w:h-ansi="Calibri" w:cs="Calibri"/><wx:font
wx:val="Calibri"/><w:sz w:val="16"/><w:sz-cs
w:val="16"/></w:rPr><w:t>.....</w:t></w:r><w:r
wsp:rsidRPr="00847FDD"><w:rPr><w:rFonts w:ascii="Calibri" w:h-
ansi="Calibri" w:cs="Calibri"/><wx:font wx:val="Calibri"/><w:sz
w:val="16"/><w:sz-cs w:val="16"/></w:rPr><w:t>.....</w:t></w:r><w:r
wsp:rsidRPr="00847FDD"><w:rPr><w:rFonts w:ascii="Calibri" w:h-
ansi="Calibri" w:cs="Calibri"/><wx:font wx:val="Calibri"/></w:rPr><w:t>
</w:t></w:r><w:r><w:rPr><w:rFonts w:ascii="Calibri" w:h-ansi="Calibri"
w:cs="Calibri"/><wx:font wx:val="Calibri"/></w:rPr><w:t>
</w:t></w:r><w:r wsp:rsidR="002052B5"><w:rPr><w:rFonts
w:ascii="Calibri" w:h-ansi="Calibri" w:cs="Calibri"/><wx:font
wx:val="Calibri"/></w:rPr><w:t> </w:t></w:r><w:r wsp:rsidR="002052B5"

wsp:rsidRPr="002052B5"><w:rPr><w:rFonts w:ascii="Calibri" w:h-ansi="Calibri" w:cs="Calibri"/><wx:font wx:val="Calibri"/><w:b/><w:b-cs/></w:rPr><w:t>x</w:t></w:r><w:r
wsp:rsidR="002052B5"><w:rPr><w:rFonts w:ascii="Calibri" w:h-ansi="Calibri" w:cs="Calibri"/><wx:font wx:val="Calibri"/></w:rPr><w:t>
</w:t></w:r><w:r wsp:rsidR="00C44150"><w:rPr><w:rFonts w:ascii="Calibri" w:h-ansi="Calibri" w:cs="Calibri"/><wx:font wx:val="Calibri"/><w:sz w:val="16"/><w:sz-cs w:val="16"/></w:rPr><w:t>....</w:t></w:r><w:r wsp:rsidR="00C44150" wsp:rsidRPr="00847FDD"><w:rPr><w:rFonts w:ascii="Calibri" w:h-ansi="Calibri" w:cs="Calibri"/><wx:font wx:val="Calibri"/><w:sz w:val="16"/><w:sz-cs w:val="16"/></w:rPr><w:t>.....</w:t></w:r><w:r wsp:rsidR="00C44150"><w:rPr><w:rFonts w:ascii="Calibri" w:h-ansi="Calibri" w:cs="Calibri"/><wx:font wx:val="Calibri"/><w:sz w:val="16"/><w:sz-cs w:val="16"/></w:rPr><w:t>.....</w:t></w:r><w:r wsp:rsidR="00414115"><w:rPr><w:rFonts w:ascii="Calibri" w:h-ansi="Calibri" w:cs="Calibri"/><wx:font wx:val="Calibri"/><w:sz w:val="16"/><w:sz-cs w:val="16"/></w:rPr><w:t>..</w:t></w:r><w:r><w:rPr><w:rFonts w:ascii="Calibri" w:h-ansi="Calibri" w:cs="Calibri"/><wx:font wx:val="Calibri"/></w:rPr><w:t> </w:t></w:r><w:r wsp:rsidRPr="004B30DE"><w:rPr><w:rFonts w:ascii="Calibri" w:h-ansi="Calibri" w:cs="Calibri"/><wx:font wx:val="Calibri"/><w:b/><w:sz w:val="28"/><w:sz-cs w:val="28"/></w:rPr><w:t>=</w:t></w:r><w:r><w:rPr><w:rFonts w:ascii="Calibri" w:h-ansi="Calibri" w:cs="Calibri"/><wx:font wx:val="Calibri"/><w:sz w:val="16"/><w:sz-cs w:val="16"/></w:rPr><w:t>.....</w:t></w:r><w:r wsp:rsidRPr="00847FDD"><w:rPr><w:rFonts w:ascii="Calibri" w:h-ansi="Calibri" w:cs="Calibri"/><wx:font wx:val="Calibri"/><w:sz w:val="16"/><w:sz-cs w:val="16"/></w:rPr><w:t>.....</w:t></w:r><w:r wsp:rsidRPr="00847FDD"><w:rPr><w:rFonts w:ascii="Calibri" w:h-ansi="Calibri" w:cs="Calibri"/><wx:font wx:val="Calibri"/><w:sz w:val="16"/><w:sz-cs w:val="16"/></w:rPr><w:t>.....</w:t></w:r><w:r wsp:rsidRPr="00847FDD"><w:rPr><w:rFonts w:ascii="Calibri" w:h-ansi="Calibri" w:cs="Calibri"/><wx:font wx:val="Calibri"/><w:sz w:val="16"/><w:sz-cs w:val="16"/></w:rPr><w:t>.....</w:t></w:r><w:r wsp:rsidRPr="00847FDD"><w:rPr><w:rFonts w:ascii="Calibri" w:h-ansi="Calibri" w:cs="Calibri"/><wx:font wx:val="Calibri"/><w:sz w:val="16"/><w:sz-cs w:val="16"/></w:rPr><w:t>.....</w:t></w:r><w:r wsp:rsidRPr="00BC53DB" wsp:rsidRPr="005E3C72" wsp:rsidTr="0000325B"><w:trPr><w:gridAfter w:val="1"/><w:wAfter w:w="54" w:type="dxa"/><w:trHeight w:val="20"/><w:jc w:val="center"/></w:trPr><w:tc><w:tcPr><w:tcW w:w="243" w:type="dxa"/><w:gridSpan w:val="2"/><w:vmerge/><w:tcBorders><w:top w:val="single" w:sz="4" wx:bdrwidth="10" w:space="0" w:color="auto"/><w:left w:val="single" w:sz="12" wx:bdrwidth="30" w:space="0" w:color="auto"/><w:bottom w:val="single" w:sz="4" wx:bdrwidth="10" w:space="0" w:color="auto"/><w:right w:val="single" w:sz="4" wx:bdrwidth="10" w:space="0" w:color="auto"/></w:tcBorders><w:shd w:val="clear"

w:color="auto" w:fill="FFFFFF"/><w:vAlign w:val="bottom"/></w:tcPr><w:p
wsp:rsidR="00BC53DB" wsp:rsidRPr="00FB2182"
wsp:rsidRDefault="00BC53DB"
wsp:rsidP="00BC53DB"><w:pPr><w:rPr><w:rFonts w:ascii="Calibri" w:h-
ansi="Calibri" w:cs="Calibri"/><wx:font wx:val="Calibri"/><w:sz
w:val="20"/><w:sz-cs
w:val="20"/></w:rPr></w:pPr></w:p></w:tc><w:tc><w:tcPr><w:tcW
w:w="2503" w:type="dxa"/><w:gridSpan w:val="2"/><w:tcBorders><w:top
w:val="single" w:sz="4" wx:bdrwidth="10" w:space="0"
w:color="auto"/><w:left w:val="single" w:sz="4" wx:bdrwidth="10"
w:space="0" w:color="auto"/><w:bottom w:val="single" w:sz="4"
wx:bdrwidth="10" w:space="0" w:color="auto"/><w:right w:val="single"
w:sz="4" wx:bdrwidth="10" w:space="0"
w:color="auto"/></w:tcBorders><w:shd w:val="clear" w:color="auto"
w:fill="D9D9D9"/><w:vAlign w:val="bottom"/></w:tcPr><w:p
wsp:rsidR="00BC53DB" wsp:rsidRPr="00DF3D66"
wsp:rsidRDefault="00BC53DB"
wsp:rsidP="00BC53DB"><w:pPr><w:rPr><w:rFonts w:ascii="Calibri" w:h-
ansi="Calibri" w:cs="Calibri"/><wx:font wx:val="Calibri"/><w:sz
w:val="18"/><w:sz-cs w:val="18"/></w:rPr></w:pPr><w:r
wsp:rsidRPr="00DF3D66"><w:rPr><w:rFonts w:ascii="Calibri" w:h-
ansi="Calibri" w:cs="Calibri"/><wx:font wx:val="Calibri"/><w:sz
w:val="18"/><w:sz-cs w:val="18"/></w:rPr><w:t>120</w:t></w:r><w:r
wsp:rsidRPr="00DF3D66"><w:rPr><w:sz w:val="18"/><w:sz-cs
w:val="18"/></w:rPr><w:t> </w:t></w:r><w:r
wsp:rsidRPr="00DF3D66"><w:rPr><w:rFonts w:ascii="Calibri" w:h-
ansi="Calibri" w:cs="Calibri"/><wx:font wx:val="Calibri"/><w:sz
w:val="18"/><w:sz-cs w:val="18"/></w:rPr><w:t>litrow</w:t></w:r><w:r
wsp:rsidR="00B30871"><w:rPr><w:rFonts w:ascii="Calibri" w:h-ansi="Calibri"
w:cs="Calibri"/><wx:font wx:val="Calibri"/><w:sz w:val="18"/><w:sz-cs
w:val="18"/></w:rPr><w:t> pojemnik /
worek</w:t></w:r></w:p></w:tc><w:tc><w:tcPr><w:tcW w:w="7168"
w:type="dxa"/><w:gridSpan w:val="12"/><w:tcBorders><w:top
w:val="single" w:sz="4" wx:bdrwidth="10" w:space="0"
w:color="auto"/><w:left w:val="single" w:sz="4" wx:bdrwidth="10"
w:space="0" w:color="auto"/><w:bottom w:val="single" w:sz="4"
wx:bdrwidth="10" w:space="0" w:color="auto"/><w:right w:val="single"
w:sz="12" wx:bdrwidth="30" w:space="0"
w:color="auto"/></w:tcBorders><w:shd w:val="clear" w:color="auto"
w:fill="FFFFFF"/><w:vAlign w:val="bottom"/></w:tcPr><w:p
wsp:rsidR="00BC53DB" wsp:rsidRPr="00290A84"
wsp:rsidRDefault="00BC53DB"
wsp:rsidP="00BC53DB"><w:pPr><w:rPr><w:rFonts w:ascii="Calibri" w:h-

ansi="Calibri" w:cs="Calibri"/><wx:font wx:val="Calibri"/><w:sz
w:val="4"/><w:sz-cs w:val="14"/></w:rPr></w:pPr></w:p><w:p
wsp:rsidR="00BC53DB" wsp:rsidRDefault="00BC53DB"
wsp:rsidP="00414115"><w:pPr><w:rPr><w:rFonts w:ascii="Calibri" w:h-
ansi="Calibri" w:cs="Calibri"/><wx:font
wx:val="Calibri"/><w:b/></w:rPr></w:pPr><w:r><w:rPr><w:rFonts
w:ascii="Calibri" w:h-ansi="Calibri" w:cs="Calibri"/><wx:font
wx:val="Calibri"/><w:sz w:val="16"/><w:sz-cs
w:val="14"/></w:rPr><w:t>46</w:t></w:r><w:r
wsp:rsidRPr="00345757"><w:rPr><w:rFonts w:ascii="Calibri" w:h-
ansi="Calibri" w:cs="Calibri"/><wx:font wx:val="Calibri"/><w:sz
w:val="16"/><w:sz-cs
w:val="14"/></w:rPr><w:t>.</w:t></w:r><w:r><w:rPr><w:rFonts
w:ascii="Calibri" w:h-ansi="Calibri" w:cs="Calibri"/><wx:font
wx:val="Calibri"/><w:sz w:val="16"/><w:sz-cs w:val="16"/></w:rPr><w:t>
</w:t></w:r><w:r wsp:rsidRPr="00847FDD"><w:rPr><w:rFonts
w:ascii="Calibri" w:h-ansi="Calibri" w:cs="Calibri"/><wx:font
wx:val="Calibri"/><w:sz w:val="16"/><w:sz-cs
w:val="16"/></w:rPr><w:t>.....</w:t></w:r><w:r><w:rPr><w:rFonts
w:ascii="Calibri" w:h-ansi="Calibri" w:cs="Calibri"/><wx:font
wx:val="Calibri"/><w:sz w:val="16"/><w:sz-cs w:val="16"/></w:rPr><w:t>
</w:t></w:r><w:r wsp:rsidRPr="00BA0BF9"><w:rPr><w:rFonts
w:ascii="Calibri" w:h-ansi="Calibri" w:cs="Calibri"/><wx:font
wx:val="Calibri"/><w:b/><w:sz w:val="22"/><w:sz-cs
w:val="22"/></w:rPr><w:t>x</w:t></w:r><w:r><w:rPr><w:rFonts
w:ascii="Calibri" w:h-ansi="Calibri" w:cs="Calibri"/><wx:font
wx:val="Calibri"/><w:sz w:val="16"/><w:sz-cs w:val="16"/></w:rPr><w:t>
</w:t></w:r><w:r wsp:rsidRPr="00847FDD"><w:rPr><w:rFonts
w:ascii="Calibri" w:h-ansi="Calibri" w:cs="Calibri"/><wx:font
wx:val="Calibri"/><w:sz w:val="16"/><w:sz-cs
w:val="16"/></w:rPr><w:t>.....</w:t></w:r><w:r
wsp:rsidRPr="00847FDD"><w:rPr><w:rFonts w:ascii="Calibri" w:h-
ansi="Calibri" w:cs="Calibri"/><wx:font wx:val="Calibri"/><w:sz
w:val="16"/><w:sz-cs w:val="16"/></w:rPr><w:t>.....</w:t></w:r><w:r
wsp:rsidRPr="00847FDD"><w:rPr><w:rFonts w:ascii="Calibri" w:h-
ansi="Calibri" w:cs="Calibri"/><wx:font wx:val="Calibri"/></w:rPr><w:t>
</w:t></w:r><w:r><w:rPr><w:rFonts w:ascii="Calibri" w:h-ansi="Calibri"
w:cs="Calibri"/><wx:font wx:val="Calibri"/></w:rPr><w:t>
</w:t></w:r><w:r wsp:rsidR="002052B5"><w:rPr><w:rFonts
w:ascii="Calibri" w:h-ansi="Calibri" w:cs="Calibri"/><wx:font

wx:val="Calibri"/></w:rPr><w:t> </w:t></w:r><w:r wsp:rsidR="002052B5" wsp:rsidRPr="002052B5"><w:rPr><w:rFonts w:ascii="Calibri" w:h-ansi="Calibri" w:cs="Calibri"/><wx:font wx:val="Calibri"/><w:b/><w:b-cs/></w:rPr><w:t>x </w:t></w:r><w:r wsp:rsidR="002052B5"><w:rPr><w:rFonts w:ascii="Calibri" w:h-ansi="Calibri" w:cs="Calibri"/><wx:font wx:val="Calibri"/></w:rPr><w:t></w:t></w:r><w:r wsp:rsidR="00414115"><w:rPr><w:rFonts w:ascii="Calibri" w:h-ansi="Calibri" w:cs="Calibri"/><wx:font wx:val="Calibri"/></w:rPr><w:t></w:t></w:r><w:r wsp:rsidR="00414115"><w:rPr><w:rFonts w:ascii="Calibri" w:h-ansi="Calibri" w:cs="Calibri"/><wx:font wx:val="Calibri"/><w:sz w:val="16"/><w:sz-cs w:val="16"/></w:rPr><w:t>....</w:t></w:r><w:r wsp:rsidR="00414115" wsp:rsidRPr="00847FDD"><w:rPr><w:rFonts w:ascii="Calibri" w:h-ansi="Calibri" w:cs="Calibri"/><wx:font wx:val="Calibri"/><w:sz w:val="16"/><w:sz-cs w:val="16"/></w:rPr><w:t>.....</w:t></w:r><w:r wsp:rsidR="00414115"><w:rPr><w:rFonts w:ascii="Calibri" w:h-ansi="Calibri" w:cs="Calibri"/><wx:font wx:val="Calibri"/><w:sz w:val="16"/><w:sz-cs w:val="16"/></w:rPr><w:t>.....</w:t></w:r><w:r wsp:rsidR="002052B5"><w:rPr><w:rFonts w:ascii="Calibri" w:h-ansi="Calibri" w:cs="Calibri"/><wx:font wx:val="Calibri"/></w:rPr><w:t></w:t></w:r><w:r wsp:rsidR="00414115"><w:rPr><w:rFonts w:ascii="Calibri" w:h-ansi="Calibri" w:cs="Calibri"/><wx:font wx:val="Calibri"/></w:rPr><w:t></w:t></w:r><w:r wsp:rsidRPr="004B30DE"><w:rPr><w:rFonts w:ascii="Calibri" w:h-ansi="Calibri" w:cs="Calibri"/><wx:font wx:val="Calibri"/><w:b/><w:sz w:val="28"/><w:sz-cs w:val="28"/></w:rPr><w:t>=</w:t></w:r><w:r><w:rPr><w:rFonts w:ascii="Calibri" w:h-ansi="Calibri" w:cs="Calibri"/><wx:font wx:val="Calibri"/><w:sz w:val="16"/><w:sz-cs w:val="16"/></w:rPr><w:t>.....</w:t></w:r><w:r wsp:rsidRPr="00847FDD"><w:rPr><w:rFonts w:ascii="Calibri" w:h-ansi="Calibri" w:cs="Calibri"/><wx:font wx:val="Calibri"/><w:sz w:val="16"/><w:sz-cs w:val="16"/></w:rPr><w:t>...</w:t></w:r><w:r wsp:rsidR="002052B5"><w:rPr><w:rFonts w:ascii="Calibri" w:h-ansi="Calibri" w:cs="Calibri"/><wx:font wx:val="Calibri"/><w:sz w:val="16"/><w:sz-cs w:val="16"/></w:rPr><w:t>...</w:t></w:r><w:r wsp:rsidRPr="00847FDD"><w:rPr><w:rFonts w:ascii="Calibri" w:h-ansi="Calibri" w:cs="Calibri"/><wx:font wx:val="Calibri"/><w:sz w:val="16"/><w:sz-cs w:val="16"/></w:rPr><w:t>.</w:t></w:r><w:r wsp:rsidRPr="00847FDD"><w:rPr><w:rFonts w:ascii="Calibri" w:h-ansi="Calibri" w:cs="Calibri"/><wx:font wx:val="Calibri"/></w:rPr><w:t>

zł</w:t></w:r></w:p></w:tc></w:tr><w:tr wsp:rsidR="00BC53DB" wsp:rsidRPr="005E3C72" wsp:rsidTr="0000325B"><w:trPr><w:gridAfter w:val="1"/><w:wAfter w:w="54" w:type="dxa"/><w:trHeight w:val="504"/><w:jc w:val="center"/></w:trPr><w:tc><w:tcPr><w:tcW w:w="243" w:type="dxa"/><w:gridSpan w:val="2"/><w:vmerge/><w:tcBorders><w:top w:val="single" w:sz="4" wx:bdrwidth="10" w:space="0" w:color="auto"/><w:left w:val="single" w:sz="12" wx:bdrwidth="30" w:space="0" w:color="auto"/><w:bottom w:val="single" w:sz="4" wx:bdrwidth="10" w:space="0" w:color="auto"/><w:right w:val="single" w:sz="4" wx:bdrwidth="10" w:space="0" w:color="auto"/></w:tcBorders><w:shd w:val="clear" w:color="auto" w:fill="FFFFFF"/><w:vAlign w:val="bottom"/></w:tcPr><w:p wsp:rsidR="00BC53DB" wsp:rsidRPr="00FB2182" wsp:rsidRDefault="00BC53DB" wsp:rsidP="00BC53DB"><w:pPr><w:rPr><w:rFonts w:ascii="Calibri" w:h-ansi="Calibri" w:cs="Calibri"/><wx:font wx:val="Calibri"/><w:sz w:val="20"/><w:sz-cs w:val="20"/></w:rPr></w:pPr></w:p></w:tc><w:tc><w:tcPr><w:tcW w:w="2503" w:type="dxa"/><w:gridSpan w:val="2"/><w:tcBorders><w:top w:val="single" w:sz="4" wx:bdrwidth="10" w:space="0" w:color="auto"/><w:left w:val="single" w:sz="4" wx:bdrwidth="10" w:space="0" w:color="auto"/><w:bottom w:val="single" w:sz="4" wx:bdrwidth="10" w:space="0" w:color="auto"/><w:right w:val="single" w:sz="4" wx:bdrwidth="10" w:space="0" w:color="auto"/></w:tcBorders><w:shd w:val="clear" w:color="auto" w:fill="D9D9D9"/><w:vAlign w:val="bottom"/></w:tcPr><w:p wsp:rsidR="00BC53DB" wsp:rsidRPr="00DF3D66" wsp:rsidRDefault="00BC53DB" wsp:rsidP="00BC53DB"><w:pPr><w:rPr><w:rFonts w:ascii="Calibri" w:h-ansi="Calibri" w:cs="Calibri"/><wx:font wx:val="Calibri"/><w:sz w:val="18"/><w:sz-cs w:val="18"/></w:rPr></w:pPr><w:r wsp:rsidRPr="00DF3D66"><w:rPr><w:rFonts w:ascii="Calibri" w:h-ansi="Calibri" w:cs="Calibri"/><wx:font wx:val="Calibri"/><w:sz w:val="18"/><w:sz-cs w:val="18"/></w:rPr><w:t>240</w:t></w:r><w:r wsp:rsidRPr="00DF3D66"><w:rPr><w:sz w:val="18"/><w:sz-cs w:val="18"/></w:rPr><w:t> </w:t></w:r><w:r wsp:rsidRPr="00DF3D66"><w:rPr><w:rFonts w:ascii="Calibri" w:h-ansi="Calibri" w:cs="Calibri"/><wx:font wx:val="Calibri"/><w:sz w:val="18"/><w:sz-cs w:val="18"/></w:rPr><w:t>litrow</w:t></w:r><w:r wsp:rsidR="00B30871"><w:rPr><w:rFonts w:ascii="Calibri" w:h-ansi="Calibri" w:cs="Calibri"/><wx:font wx:val="Calibri"/><w:sz w:val="18"/><w:sz-cs w:val="18"/></w:rPr><w:t> pojemnik</w:t></w:r></w:p></w:tc><w:tc><w:tcPr><w:tcW w:w="7168"

w:type="dxa"/><w:gridSpan w:val="12"/><w:tcBorders><w:top w:val="single" w:sz="4" wx:bdrwidth="10" w:space="0" w:color="auto"/><w:left w:val="single" w:sz="4" wx:bdrwidth="10" w:space="0" w:color="auto"/><w:bottom w:val="single" w:sz="4" wx:bdrwidth="10" w:space="0" w:color="auto"/><w:right w:val="single" w:sz="12" wx:bdrwidth="30" w:space="0" w:color="auto"/></w:tcBorders><w:shd w:val="clear" w:color="auto" w:fill="FFFFFF"/><w:vAlign w:val="bottom"/></w:tcPr><w:p wsp:rsidR="00BC53DB" wsp:rsidRPr="00290A84" wsp:rsidRDefault="00BC53DB" wsp:rsidP="00BC53DB"><w:pPr><w:rPr><w:rFonts w:ascii="Calibri" w:h-ansi="Calibri" w:cs="Calibri"/><wx:font wx:val="Calibri"/><w:sz w:val="4"/><w:sz-cs w:val="14"/></w:rPr></w:pPr></w:p><w:p wsp:rsidR="00BC53DB" wsp:rsidRDefault="00BC53DB" wsp:rsidP="00414115"><w:pPr><w:rPr><w:rFonts w:ascii="Calibri" w:h-ansi="Calibri" w:cs="Calibri"/><wx:font wx:val="Calibri"/><w:b/></w:rPr></w:pPr><w:r><w:rPr><w:rFonts w:ascii="Calibri" w:h-ansi="Calibri" w:cs="Calibri"/><wx:font wx:val="Calibri"/><w:sz w:val="16"/><w:sz-cs w:val="14"/></w:rPr><w:t>47</w:t></w:r><w:r wsp:rsidRPr="00345757"><w:rPr><w:rFonts w:ascii="Calibri" w:h-ansi="Calibri" w:cs="Calibri"/><wx:font wx:val="Calibri"/><w:sz w:val="16"/><w:sz-cs w:val="14"/></w:rPr><w:t>.</w:t></w:r><w:r><w:rPr><w:rFonts w:ascii="Calibri" w:h-ansi="Calibri" w:cs="Calibri"/><wx:font wx:val="Calibri"/><w:sz w:val="16"/><w:sz-cs w:val="16"/></w:rPr><w:t></w:t></w:r><w:r wsp:rsidRPr="00847FDD"><w:rPr><w:rFonts w:ascii="Calibri" w:h-ansi="Calibri" w:cs="Calibri"/><wx:font wx:val="Calibri"/><w:sz w:val="16"/><w:sz-cs w:val="16"/></w:rPr><w:t>.....</w:t></w:r><w:r><w:rPr><w:rFonts w:ascii="Calibri" w:h-ansi="Calibri" w:cs="Calibri"/><wx:font wx:val="Calibri"/><w:sz w:val="16"/><w:sz-cs w:val="16"/></w:rPr><w:t></w:t></w:r><w:r wsp:rsidRPr="00BA0BF9"><w:rPr><w:rFonts w:ascii="Calibri" w:h-ansi="Calibri" w:cs="Calibri"/><wx:font wx:val="Calibri"/><w:b/><w:sz w:val="22"/><w:sz-cs w:val="22"/></w:rPr><w:t>x</w:t></w:r><w:r><w:rPr><w:rFonts w:ascii="Calibri" w:h-ansi="Calibri" w:cs="Calibri"/><wx:font wx:val="Calibri"/><w:sz w:val="16"/><w:sz-cs w:val="16"/></w:rPr><w:t></w:t></w:r><w:r wsp:rsidRPr="00847FDD"><w:rPr><w:rFonts w:ascii="Calibri" w:h-ansi="Calibri" w:cs="Calibri"/><wx:font wx:val="Calibri"/><w:sz w:val="16"/><w:sz-cs w:val="16"/></w:rPr><w:t>.....</w:t></w:r><w:r><w:rPr><w:rFonts w:ascii="Calibri" w:h-ansi="Calibri" w:cs="Calibri"/><wx:font

wx:val="Calibri"/><w:sz w:val="16"/><w:sz-cs
w:val="16"/></w:rPr><w:t>.....</w:t></w:r><w:r
wsp:rsidRPr="00847FDD"><w:rPr><w:rFonts w:ascii="Calibri" w:h-
ansi="Calibri" w:cs="Calibri"/><wx:font wx:val="Calibri"/><w:sz
w:val="16"/><w:sz-cs w:val="16"/></w:rPr><w:t>.....</w:t></w:r><w:r
wsp:rsidRPr="00847FDD"><w:rPr><w:rFonts w:ascii="Calibri" w:h-
ansi="Calibri" w:cs="Calibri"/><wx:font wx:val="Calibri"/></w:rPr><w:t>
</w:t></w:r><w:r><w:rPr><w:rFonts w:ascii="Calibri" w:h-ansi="Calibri"
w:cs="Calibri"/><wx:font wx:val="Calibri"/></w:rPr><w:t>
</w:t></w:r><w:r wsp:rsidR="002052B5"><w:rPr><w:rFonts
w:ascii="Calibri" w:h-ansi="Calibri" w:cs="Calibri"/><wx:font
wx:val="Calibri"/></w:rPr><w:t> </w:t></w:r><w:r wsp:rsidR="002052B5"
wsp:rsidRPr="002052B5"><w:rPr><w:rFonts w:ascii="Calibri" w:h-
ansi="Calibri" w:cs="Calibri"/><wx:font wx:val="Calibri"/><w:b/><w:b-
cs/></w:rPr><w:t>x </w:t></w:r><w:r
wsp:rsidR="002052B5"><w:rPr><w:rFonts w:ascii="Calibri" w:h-ansi="Calibri"
w:cs="Calibri"/><wx:font wx:val="Calibri"/></w:rPr><w:t>
</w:t></w:r><w:r wsp:rsidR="00414115"><w:rPr><w:rFonts
w:ascii="Calibri" w:h-ansi="Calibri" w:cs="Calibri"/><wx:font
wx:val="Calibri"/></w:rPr><w:t> </w:t></w:r><w:r
wsp:rsidR="00414115"><w:rPr><w:rFonts w:ascii="Calibri" w:h-ansi="Calibri"
w:cs="Calibri"/><wx:font wx:val="Calibri"/><w:sz w:val="16"/><w:sz-cs
w:val="16"/></w:rPr><w:t>....</w:t></w:r><w:r wsp:rsidR="00414115"
wsp:rsidRPr="00847FDD"><w:rPr><w:rFonts w:ascii="Calibri" w:h-
ansi="Calibri" w:cs="Calibri"/><wx:font wx:val="Calibri"/><w:sz
w:val="16"/><w:sz-cs w:val="16"/></w:rPr><w:t>.....</w:t></w:r><w:r
wsp:rsidR="00414115"><w:rPr><w:rFonts w:ascii="Calibri" w:h-ansi="Calibri"
w:cs="Calibri"/><wx:font wx:val="Calibri"/><w:sz w:val="16"/><w:sz-cs
w:val="16"/></w:rPr><w:t>....</w:t></w:r><w:r
wsp:rsidR="002052B5"><w:rPr><w:rFonts w:ascii="Calibri" w:h-ansi="Calibri"
w:cs="Calibri"/><wx:font wx:val="Calibri"/></w:rPr><w:t>
</w:t></w:r><w:r wsp:rsidRPr="004B30DE"><w:rPr><w:rFonts
w:ascii="Calibri" w:h-ansi="Calibri" w:cs="Calibri"/><wx:font
wx:val="Calibri"/><w:b/><w:sz w:val="28"/><w:sz-cs
w:val="28"/></w:rPr><w:t>=</w:t></w:r><w:r><w:rPr><w:rFonts
w:ascii="Calibri" w:h-ansi="Calibri" w:cs="Calibri"/><wx:font
wx:val="Calibri"/><w:sz w:val="16"/><w:sz-cs w:val="16"/></w:rPr><w:t>
.....</w:t></w:r><w:r wsp:rsidRPr="00847FDD"><w:rPr><w:rFonts
w:ascii="Calibri" w:h-ansi="Calibri" w:cs="Calibri"/><wx:font
wx:val="Calibri"/><w:sz w:val="16"/><w:sz-cs
w:val="16"/></w:rPr><w:t>.....</w:t></w:r><w:r
wsp:rsidRPr="00847FDD"><w:rPr><w:rFonts w:ascii="Calibri" w:h-
ansi="Calibri" w:cs="Calibri"/><wx:font wx:val="Calibri"/></w:rPr><w:t>

</w:t></w:r><w:r wsp:rsidR="00414115"><w:rPr><w:rFonts
w:ascii="Calibri" w:h-ansi="Calibri" w:cs="Calibri"/><wx:font
wx:val="Calibri"/></w:rPr><w:t> </w:t></w:r><w:r
wsp:rsidRPr="00847FDD"><w:rPr><w:rFonts w:ascii="Calibri" w:h-
ansi="Calibri" w:cs="Calibri"/><wx:font
wx:val="Calibri"/></w:rPr><w:t>zł</w:t></w:r></w:p></w:tc></w:tr><w:t
r wsp:rsidR="00BC53DB" wsp:rsidRPr="005E3C72"
wsp:rsidTr="0000325B"><w:trPr><w:gridAfter w:val="1"/><w:wAfter
w:w="54" w:type="dxa"/><w:trHeight w:val="20"/><w:jc
w:val="center"/></w:trPr><w:tc><w:tcPr><w:tcW w:w="243"
w:type="dxa"/><w:gridSpan w:val="2"/><w:vmerge/><w:tcBorders><w:top
w:val="single" w:sz="4" wx:bdrwidth="10" w:space="0"
w:color="auto"/><w:left w:val="single" w:sz="12" wx:bdrwidth="30"
w:space="0" w:color="auto"/><w:bottom w:val="single" w:sz="4"
wx:bdrwidth="10" w:space="0" w:color="auto"/><w:right w:val="single"
w:sz="4" wx:bdrwidth="10" w:space="0"
w:color="auto"/></w:tcBorders><w:shd w:val="clear" w:color="auto"
w:fill="FFFFFF"/><w:vAlign w:val="bottom"/></w:tcPr><w:p
wsp:rsidR="00BC53DB" wsp:rsidRPr="00FB2182"
wsp:rsidRDefault="00BC53DB"
wsp:rsidP="00BC53DB"><w:pPr><w:rPr><w:rFonts w:ascii="Calibri" w:h-
ansi="Calibri" w:cs="Calibri"/><wx:font wx:val="Calibri"/><w:sz
w:val="20"/><w:sz-cs
w:val="20"/></w:rPr></w:pPr></w:p></w:tc><w:tc><w:tcPr><w:tcW
w:w="2503" w:type="dxa"/><w:gridSpan w:val="2"/><w:tcBorders><w:top
w:val="single" w:sz="4" wx:bdrwidth="10" w:space="0"
w:color="auto"/><w:left w:val="single" w:sz="4" wx:bdrwidth="10"
w:space="0" w:color="auto"/><w:bottom w:val="single" w:sz="4"
wx:bdrwidth="10" w:space="0" w:color="auto"/><w:right w:val="single"
w:sz="4" wx:bdrwidth="10" w:space="0"
w:color="auto"/></w:tcBorders><w:shd w:val="clear" w:color="auto"
w:fill="D9D9D9"/><w:vAlign w:val="bottom"/></w:tcPr><w:p
wsp:rsidR="00BC53DB" wsp:rsidRPr="00DF3D66"
wsp:rsidRDefault="00BC53DB"
wsp:rsidP="00BC53DB"><w:pPr><w:rPr><w:rFonts w:ascii="Calibri" w:h-
ansi="Calibri" w:cs="Calibri"/><wx:font wx:val="Calibri"/><w:sz
w:val="18"/><w:sz-cs w:val="18"/></w:rPr></w:pPr><w:r
wsp:rsidRPr="00DF3D66"><w:rPr><w:rFonts w:ascii="Calibri" w:h-
ansi="Calibri" w:cs="Calibri"/><wx:font wx:val="Calibri"/><w:sz
w:val="18"/><w:sz-cs w:val="18"/></w:rPr><w:t>1100</w:t></w:r><w:r
wsp:rsidRPr="00DF3D66"><w:rPr><w:sz w:val="18"/><w:sz-cs
w:val="18"/></w:rPr><w:t> </w:t></w:r><w:r
wsp:rsidRPr="00DF3D66"><w:rPr><w:rFonts w:ascii="Calibri" w:h-

ansi="Calibri" w:cs="Calibri"/><wx:font wx:val="Calibri"/><w:sz
w:val="18"/><w:sz-cs w:val="18"/></w:rPr><w:t>litrow</w:t></w:r><w:r
wsp:rsidR="00B30871"><w:rPr><w:rFonts w:ascii="Calibri" w:h-ansi="Calibri"
w:cs="Calibri"/><wx:font wx:val="Calibri"/><w:sz w:val="18"/><w:sz-cs
w:val="18"/></w:rPr><w:t>
pojemnik</w:t></w:r></w:p></w:tc><w:tc><w:tcPr><w:tcW w:w="7168"
w:type="dxa"/><w:gridSpan w:val="12"/><w:tcBorders><w:top
w:val="single" w:sz="4" wx:bdrwidth="10" w:space="0"
w:color="auto"/><w:left w:val="single" w:sz="4" wx:bdrwidth="10"
w:space="0" w:color="auto"/><w:bottom w:val="single" w:sz="4"
wx:bdrwidth="10" w:space="0" w:color="auto"/><w:right w:val="single"
w:sz="12" wx:bdrwidth="30" w:space="0"
w:color="auto"/></w:tcBorders><w:shd w:val="clear" w:color="auto"
w:fill="FFFFFF"/><w:vAlign w:val="bottom"/></w:tcPr><w:p
wsp:rsidR="00BC53DB" wsp:rsidRDefault="00414115"
wsp:rsidP="00414115"><w:pPr><w:rPr><w:rFonts w:ascii="Calibri" w:h-
ansi="Calibri" w:cs="Calibri"/><wx:font
wx:val="Calibri"/><w:b/></w:rPr></w:pPr><w:r><w:rPr><w:rFonts
w:ascii="Calibri" w:h-ansi="Calibri" w:cs="Calibri"/><wx:font
wx:val="Calibri"/><w:sz w:val="16"/><w:sz-cs
w:val="14"/></w:rPr><w:t>4</w:t></w:r><w:r
wsp:rsidR="00BC53DB"><w:rPr><w:rFonts w:ascii="Calibri" w:h-ansi="Calibri"
w:cs="Calibri"/><wx:font wx:val="Calibri"/><w:sz w:val="16"/><w:sz-cs
w:val="14"/></w:rPr><w:t>8</w:t></w:r><w:r wsp:rsidR="00BC53DB"
wsp:rsidRPr="00345757"><w:rPr><w:rFonts w:ascii="Calibri" w:h-
ansi="Calibri" w:cs="Calibri"/><wx:font wx:val="Calibri"/><w:sz
w:val="16"/><w:sz-cs w:val="14"/></w:rPr><w:t>.</w:t></w:r><w:r
wsp:rsidR="00BC53DB"><w:rPr><w:rFonts w:ascii="Calibri" w:h-ansi="Calibri"
w:cs="Calibri"/><wx:font wx:val="Calibri"/><w:sz w:val="16"/><w:sz-cs
w:val="16"/></w:rPr><w:t> </w:t></w:r><w:r wsp:rsidR="00BC53DB"
wsp:rsidRPr="00847FDD"><w:rPr><w:rFonts w:ascii="Calibri" w:h-
ansi="Calibri" w:cs="Calibri"/><wx:font wx:val="Calibri"/><w:sz
w:val="16"/><w:sz-cs
w:val="16"/></w:rPr><w:t>.....</w:t></w:r><w:r
wsp:rsidR="00BC53DB"><w:rPr><w:rFonts w:ascii="Calibri" w:h-ansi="Calibri"
w:cs="Calibri"/><wx:font wx:val="Calibri"/><w:sz w:val="16"/><w:sz-cs
w:val="16"/></w:rPr><w:t> </w:t></w:r><w:r wsp:rsidR="00BC53DB"
wsp:rsidRPr="00BA0BF9"><w:rPr><w:rFonts w:ascii="Calibri" w:h-
ansi="Calibri" w:cs="Calibri"/><wx:font wx:val="Calibri"/><w:b/><w:sz
w:val="22"/><w:sz-cs w:val="22"/></w:rPr><w:t>x</w:t></w:r><w:r
wsp:rsidR="00BC53DB"><w:rPr><w:rFonts w:ascii="Calibri" w:h-ansi="Calibri"
w:cs="Calibri"/><wx:font wx:val="Calibri"/><w:sz w:val="16"/><w:sz-cs
w:val="16"/></w:rPr><w:t> </w:t></w:r><w:r

wsp:rsidR="00BC53DB" wsp:rsidRPr="00847FDD"><w:rPr><w:rFonts w:ascii="Calibri" w:h-ansi="Calibri" w:cs="Calibri"/><wx:font wx:val="Calibri"/><w:sz w:val="16"/><w:sz-cs w:val="16"/></w:rPr><w:t>.....</w:t></w:r><w:r wsp:rsidR="00BC53DB"><w:rPr><w:rFonts w:ascii="Calibri" w:h-ansi="Calibri" w:cs="Calibri"/><wx:font wx:val="Calibri"/><w:sz w:val="16"/><w:sz-cs w:val="16"/></w:rPr><w:t>.....</w:t></w:r><w:r wsp:rsidR="00BC53DB" wsp:rsidRPr="00847FDD"><w:rPr><w:rFonts w:ascii="Calibri" w:h-ansi="Calibri" w:cs="Calibri"/><wx:font wx:val="Calibri"/><w:sz w:val="16"/><w:sz-cs w:val="16"/></w:rPr><w:t>.....</w:t></w:r><w:r wsp:rsidR="00BC53DB" wsp:rsidRPr="00847FDD"><w:rPr><w:rFonts w:ascii="Calibri" w:h-ansi="Calibri" w:cs="Calibri"/><wx:font wx:val="Calibri"/></w:rPr><w:t> </w:t></w:r><w:r wsp:rsidR="00BC53DB"><w:rPr><w:rFonts w:ascii="Calibri" w:h-ansi="Calibri" w:cs="Calibri"/><wx:font wx:val="Calibri"/></w:rPr><w:t> </w:t></w:r><w:r wsp:rsidR="002052B5"><w:rPr><w:rFonts w:ascii="Calibri" w:h-ansi="Calibri" w:cs="Calibri"/><wx:font wx:val="Calibri"/></w:rPr><w:t> </w:t></w:r><w:r><w:rPr><w:rFonts w:ascii="Calibri" w:h-ansi="Calibri" w:cs="Calibri"/><wx:font wx:val="Calibri"/></w:rPr><w:t> </w:t></w:r><w:r wsp:rsidR="002052B5" wsp:rsidRPr="002052B5"><w:rPr><w:rFonts w:ascii="Calibri" w:h-ansi="Calibri" w:cs="Calibri"/><wx:font wx:val="Calibri"/><w:b/><w:b-cs/></w:rPr><w:t>x </w:t></w:r><w:r wsp:rsidR="002052B5"><w:rPr><w:rFonts w:ascii="Calibri" w:h-ansi="Calibri" w:cs="Calibri"/><wx:font wx:val="Calibri"/></w:rPr><w:t> </w:t></w:r><w:r><w:rPr><w:rFonts w:ascii="Calibri" w:h-ansi="Calibri" w:cs="Calibri"/><wx:font wx:val="Calibri"/><w:sz w:val="16"/><w:sz-cs w:val="16"/></w:rPr><w:t>....</w:t></w:r><w:r wsp:rsidRPr="00847FDD"><w:rPr><w:rFonts w:ascii="Calibri" w:h-ansi="Calibri" w:cs="Calibri"/><wx:font wx:val="Calibri"/><w:sz w:val="16"/><w:sz-cs w:val="16"/></w:rPr><w:t>.....</w:t></w:r><w:r><w:rPr><w:rFonts w:ascii="Calibri" w:h-ansi="Calibri" w:cs="Calibri"/><wx:font wx:val="Calibri"/><w:b/><w:sz w:val="28"/><w:sz-cs w:val="28"/></w:rPr><w:t>=</w:t></w:r><w:r wsp:rsidR="00BC53DB"><w:rPr><w:rFonts w:ascii="Calibri" w:h-ansi="Calibri" w:cs="Calibri"/><wx:font wx:val="Calibri"/><w:sz w:val="16"/><w:sz-cs

w:val="16"/></w:rPr><w:t></w:t></w:r><w:r
wsp:rsidR="00BC53DB" wsp:rsidRPr="00847FDD"><w:rPr><w:rFonts
w:ascii="Calibri" w:h-ansi="Calibri" w:cs="Calibri"/><wx:font
wx:val="Calibri"/><w:sz w:val="16"/><w:sz-cs
w:val="16"/></w:rPr><w:t>.....</w:t></w:r><w:r wsp:rsidR="00BC53DB"
wsp:rsidRPr="00847FDD"><w:rPr><w:rFonts w:ascii="Calibri" w:h-
ansi="Calibri" w:cs="Calibri"/><wx:font wx:val="Calibri"/></w:rPr><w:t>
zł</w:t></w:r></w:p></w:tc></w:tr><w:tr wsp:rsidR="00BC53DB"
wsp:rsidRPr="005E3C72" wsp:rsidTr="0000325B"><w:trPr><w:gridAfter
w:val="1"/><w:wAfter w:w="54" w:type="dxa"/><w:trHeight
w:val="218"/><w:jc w:val="center"/></w:trPr><w:tc><w:tcPr><w:tcW
w:w="243" w:type="dxa"/><w:gridSpan
w:val="2"/><w:vmerge/><w:tcBorders><w:top w:val="single" w:sz="4"
wx:bdrwidth="10" w:space="0" w:color="auto"/><w:left w:val="single"
w:sz="12" wx:bdrwidth="30" w:space="0" w:color="auto"/><w:bottom
w:val="single" w:sz="4" wx:bdrwidth="10" w:space="0"
w:color="auto"/><w:right w:val="single" w:sz="4" wx:bdrwidth="10"
w:space="0" w:color="auto"/></w:tcBorders><w:shd w:val="clear"
w:color="auto" w:fill="FFFFFF"/><w:vAlign w:val="bottom"/></w:tcPr><w:p
wsp:rsidR="00BC53DB" wsp:rsidRPr="00FB2182"
wsp:rsidRDefault="00BC53DB"
wsp:rsidP="00BC53DB"><w:pPr><w:rPr><w:rFonts w:ascii="Calibri" w:h-
ansi="Calibri" w:cs="Calibri"/><wx:font wx:val="Calibri"/><w:sz
w:val="20"/><w:sz-cs
w:val="20"/></w:rPr></w:pPr></w:p></w:tc><w:tc><w:tcPr><w:tcW
w:w="2503" w:type="dxa"/><w:gridSpan w:val="2"/><w:tcBorders><w:top
w:val="single" w:sz="4" wx:bdrwidth="10" w:space="0"
w:color="auto"/><w:left w:val="single" w:sz="4" wx:bdrwidth="10"
w:space="0" w:color="auto"/><w:bottom w:val="single" w:sz="4"
wx:bdrwidth="10" w:space="0" w:color="auto"/><w:right w:val="single"
w:sz="4" wx:bdrwidth="10" w:space="0"
w:color="auto"/></w:tcBorders><w:shd w:val="clear" w:color="auto"
w:fill="D9D9D9"/><w:vAlign w:val="bottom"/></w:tcPr><w:p
wsp:rsidR="00BC53DB" wsp:rsidRPr="00DF3D66"
wsp:rsidRDefault="00BC53DB"
wsp:rsidP="00BC53DB"><w:pPr><w:rPr><w:rFonts w:ascii="Calibri" w:h-
ansi="Calibri" w:cs="Calibri"/><wx:font wx:val="Calibri"/><w:sz
w:val="18"/><w:sz-cs w:val="18"/></w:rPr></w:pPr><w:r
wsp:rsidRPr="00DF3D66"><w:rPr><w:rFonts w:ascii="Calibri" w:h-
ansi="Calibri" w:cs="Calibri"/><wx:font wx:val="Calibri"/><w:sz
w:val="18"/><w:sz-cs w:val="18"/></w:rPr><w:t>1500</w:t></w:r><w:r
wsp:rsidRPr="00DF3D66"><w:rPr><w:sz w:val="18"/><w:sz-cs
w:val="18"/></w:rPr><w:t> </w:t></w:r><w:r

wsp:rsidRPr="00DF3D66"><w:rPr><w:rFonts w:ascii="Calibri" w:h-ansi="Calibri" w:cs="Calibri"/><wx:font wx:val="Calibri"/><w:sz w:val="18"/><w:sz-cs w:val="18"/></w:rPr><w:t>litrow</w:t></w:r><w:r wsp:rsidR="00B30871"><w:rPr><w:rFonts w:ascii="Calibri" w:h-ansi="Calibri" w:cs="Calibri"/><wx:font wx:val="Calibri"/><w:sz w:val="18"/><w:sz-cs w:val="18"/></w:rPr><w:t>pojemnik</w:t></w:r></w:p></w:tc><w:tc><w:tcPr><w:tcW w:w="7168" w:type="dxa"/><w:gridSpan w:val="12"/><w:tcBorders><w:top w:val="single" w:sz="4" wx:bdrwidth="10" w:space="0" w:color="auto"/><w:left w:val="single" w:sz="4" wx:bdrwidth="10" w:space="0" w:color="auto"/><w:bottom w:val="single" w:sz="4" wx:bdrwidth="10" w:space="0" w:color="auto"/><w:right w:val="single" w:sz="12" wx:bdrwidth="30" w:space="0" w:color="auto"/></w:tcBorders><w:shd w:val="clear" w:color="auto" w:fill="FFFFFF"/><w:vAlign w:val="bottom"/></w:tcPr><w:p wsp:rsidR="00BC53DB" wsp:rsidRPr="00290A84" wsp:rsidRDefault="00BC53DB" wsp:rsidP="00BC53DB"><w:pPr><w:rPr><w:rFonts w:ascii="Calibri" w:h-ansi="Calibri" w:cs="Calibri"/><wx:font wx:val="Calibri"/><w:sz w:val="4"/><w:sz-cs w:val="14"/></w:rPr></w:pPr></w:p><w:p wsp:rsidR="00BC53DB" wsp:rsidRDefault="00BC53DB" wsp:rsidP="00414115"><w:pPr><w:rPr><w:rFonts w:ascii="Calibri" w:h-ansi="Calibri" w:cs="Calibri"/><wx:font wx:val="Calibri"/><w:b/></w:rPr></w:pPr><w:r><w:rPr><w:rFonts w:ascii="Calibri" w:h-ansi="Calibri" w:cs="Calibri"/><wx:font wx:val="Calibri"/><w:sz w:val="16"/><w:sz-cs w:val="14"/></w:rPr><w:t>49</w:t></w:r><w:r wsp:rsidRPr="00345757"><w:rPr><w:rFonts w:ascii="Calibri" w:h-ansi="Calibri" w:cs="Calibri"/><wx:font wx:val="Calibri"/><w:sz w:val="16"/><w:sz-cs w:val="14"/></w:rPr><w:t>.</w:t></w:r><w:r><w:rPr><w:rFonts w:ascii="Calibri" w:h-ansi="Calibri" w:cs="Calibri"/><wx:font wx:val="Calibri"/><w:sz w:val="16"/><w:sz-cs w:val="16"/></w:rPr><w:t></w:t></w:r><w:r wsp:rsidRPr="00847FDD"><w:rPr><w:rFonts w:ascii="Calibri" w:h-ansi="Calibri" w:cs="Calibri"/><wx:font wx:val="Calibri"/><w:sz w:val="16"/><w:sz-cs w:val="16"/></w:rPr><w:t>.....</w:t></w:r><w:r><w:rPr><w:rFonts w:ascii="Calibri" w:h-ansi="Calibri" w:cs="Calibri"/><wx:font wx:val="Calibri"/><w:sz w:val="16"/><w:sz-cs w:val="16"/></w:rPr><w:t></w:t></w:r><w:r wsp:rsidRPr="00BA0BF9"><w:rPr><w:rFonts w:ascii="Calibri" w:h-ansi="Calibri" w:cs="Calibri"/><wx:font wx:val="Calibri"/><w:b/><w:sz w:val="22"/><w:sz-cs w:val="22"/></w:rPr><w:t>x</w:t></w:r><w:r><w:rPr><w:rFonts

w:ascii="Calibri" w:h-ansi="Calibri" w:cs="Calibri"/><wx:font
wx:val="Calibri"/><w:sz w:val="16"/><w:sz-cs w:val="16"/></w:rPr><w:t>
</w:t></w:r><w:r wsp:rsidRPr="00847FDD"><w:rPr><w:rFonts
w:ascii="Calibri" w:h-ansi="Calibri" w:cs="Calibri"/><wx:font
wx:val="Calibri"/><w:sz w:val="16"/><w:sz-cs
w:val="16"/></w:rPr><w:t>.....</w:t></w:r><w:r><w:rPr><w:rFonts
w:ascii="Calibri" w:h-ansi="Calibri" w:cs="Calibri"/><wx:font
wx:val="Calibri"/><w:sz w:val="16"/><w:sz-cs
w:val="16"/></w:rPr><w:t>.....</w:t></w:r><w:r
wsp:rsidRPr="00847FDD"><w:rPr><w:rFonts w:ascii="Calibri" w:h-
ansi="Calibri" w:cs="Calibri"/><wx:font wx:val="Calibri"/><w:sz
w:val="16"/><w:sz-cs w:val="16"/></w:rPr><w:t>.....</w:t></w:r><w:r
wsp:rsidRPr="00847FDD"><w:rPr><w:rFonts w:ascii="Calibri" w:h-
ansi="Calibri" w:cs="Calibri"/><wx:font wx:val="Calibri"/></w:rPr><w:t>
</w:t></w:r><w:r><w:rPr><w:rFonts w:ascii="Calibri" w:h-ansi="Calibri"
w:cs="Calibri"/><wx:font wx:val="Calibri"/></w:rPr><w:t>
</w:t></w:r><w:r wsp:rsidR="002052B5"><w:rPr><w:rFonts
w:ascii="Calibri" w:h-ansi="Calibri" w:cs="Calibri"/><wx:font
wx:val="Calibri"/></w:rPr><w:t> </w:t></w:r><w:r wsp:rsidR="002052B5"
wsp:rsidRPr="002052B5"><w:rPr><w:rFonts w:ascii="Calibri" w:h-
ansi="Calibri" w:cs="Calibri"/><wx:font wx:val="Calibri"/><w:b/><w:b-
cs/></w:rPr><w:t>x</w:t></w:r><w:r
wsp:rsidR="002052B5"><w:rPr><w:rFonts w:ascii="Calibri" w:h-ansi="Calibri"
w:cs="Calibri"/><wx:font wx:val="Calibri"/></w:rPr><w:t>
</w:t></w:r><w:r wsp:rsidR="00414115"><w:rPr><w:rFonts
w:ascii="Calibri" w:h-ansi="Calibri" w:cs="Calibri"/><wx:font
wx:val="Calibri"/><w:sz w:val="16"/><w:sz-cs
w:val="16"/></w:rPr><w:t>....</w:t></w:r><w:r wsp:rsidR="00414115"
wsp:rsidRPr="00847FDD"><w:rPr><w:rFonts w:ascii="Calibri" w:h-
ansi="Calibri" w:cs="Calibri"/><wx:font wx:val="Calibri"/><w:sz
w:val="16"/><w:sz-cs w:val="16"/></w:rPr><w:t>.....</w:t></w:r><w:r
wsp:rsidR="00414115"><w:rPr><w:rFonts w:ascii="Calibri" w:h-ansi="Calibri"
w:cs="Calibri"/><wx:font wx:val="Calibri"/><w:sz w:val="16"/><w:sz-cs
w:val="16"/></w:rPr><w:t>....</w:t></w:r><w:r
wsp:rsidR="002052B5"><w:rPr><w:rFonts w:ascii="Calibri" w:h-ansi="Calibri"
w:cs="Calibri"/><wx:font wx:val="Calibri"/></w:rPr><w:t>
</w:t></w:r><w:r wsp:rsidRPr="004B30DE"><w:rPr><w:rFonts
w:ascii="Calibri" w:h-ansi="Calibri" w:cs="Calibri"/><wx:font
wx:val="Calibri"/><w:b/><w:sz w:val="28"/><w:sz-cs
w:val="28"/></w:rPr><w:t>=</w:t></w:r><w:r><w:rPr><w:rFonts
w:ascii="Calibri" w:h-ansi="Calibri" w:cs="Calibri"/><wx:font
wx:val="Calibri"/><w:sz w:val="16"/><w:sz-cs w:val="16"/></w:rPr><w:t>
.....</w:t></w:r><w:r wsp:rsidRPr="00847FDD"><w:rPr><w:rFonts

w:ascii="Calibri" w:h-ansi="Calibri" w:cs="Calibri"/><wx:font
wx:val="Calibri"/><w:sz w:val="16"/><w:sz-cs
w:val="16"/></w:rPr><w:t>.....</w:t></w:r><w:r
wsp:rsidRPr="00847FDD"><w:rPr><w:rFonts w:ascii="Calibri" w:h-
ansi="Calibri" w:cs="Calibri"/><wx:font wx:val="Calibri"/></w:rPr><w:t>
</w:t></w:r><w:r wsp:rsidR="00414115"><w:rPr><w:rFonts
w:ascii="Calibri" w:h-ansi="Calibri" w:cs="Calibri"/><wx:font
wx:val="Calibri"/></w:rPr><w:t> </w:t></w:r><w:r
wsp:rsidRPr="00847FDD"><w:rPr><w:rFonts w:ascii="Calibri" w:h-
ansi="Calibri" w:cs="Calibri"/><wx:font
wx:val="Calibri"/></w:rPr><w:t>zł</w:t></w:r></w:p></w:tc></w:tr><w:t
r wsp:rsidR="00BC53DB" wsp:rsidRPr="005E3C72"
wsp:rsidTr="0000325B"><w:trPr><w:gridAfter w:val="1"/><w:wAfter
w:w="54" w:type="dxa"/><w:trHeight w:val="338"/><w:jc
w:val="center"/></w:trPr><w:tc><w:tcPr><w:tcW w:w="243"
w:type="dxa"/><w:gridSpan w:val="2"/><w:vmerge/><w:tcBorders><w:top
w:val="single" w:sz="4" wx:bdrwidth="10" w:space="0"
w:color="auto"/><w:left w:val="single" w:sz="12" wx:bdrwidth="30"
w:space="0" w:color="auto"/><w:bottom w:val="single" w:sz="4"
wx:bdrwidth="10" w:space="0" w:color="auto"/><w:right w:val="single"
w:sz="4" wx:bdrwidth="10" w:space="0"
w:color="auto"/></w:tcBorders><w:shd w:val="clear" w:color="auto"
w:fill="FFFFFF"/><w:vAlign w:val="bottom"/></w:tcPr><w:p
wsp:rsidR="00BC53DB" wsp:rsidRPr="00FB2182"
wsp:rsidRDefault="00BC53DB"
wsp:rsidP="00BC53DB"><w:pPr><w:rPr><w:rFonts w:ascii="Calibri" w:h-
ansi="Calibri" w:cs="Calibri"/><wx:font wx:val="Calibri"/><w:sz
w:val="20"/><w:sz-cs
w:val="20"/></w:rPr></w:pPr></w:p></w:tc><w:tc><w:tcPr><w:tcW
w:w="2503" w:type="dxa"/><w:gridSpan w:val="2"/><w:tcBorders><w:top
w:val="single" w:sz="4" wx:bdrwidth="10" w:space="0"
w:color="auto"/><w:left w:val="single" w:sz="4" wx:bdrwidth="10"
w:space="0" w:color="auto"/><w:bottom w:val="single" w:sz="4"
wx:bdrwidth="10" w:space="0" w:color="auto"/><w:right w:val="single"
w:sz="4" wx:bdrwidth="10" w:space="0"
w:color="auto"/></w:tcBorders><w:shd w:val="clear" w:color="auto"
w:fill="D9D9D9"/><w:vAlign w:val="bottom"/></w:tcPr><w:p
wsp:rsidR="00BC53DB" wsp:rsidRPr="00DF3D66"
wsp:rsidRDefault="00BC53DB"
wsp:rsidP="00BC53DB"><w:pPr><w:rPr><w:rFonts w:ascii="Calibri" w:h-
ansi="Calibri" w:cs="Calibri"/><wx:font wx:val="Calibri"/><w:sz
w:val="18"/><w:sz-cs w:val="18"/></w:rPr></w:pPr><w:r
wsp:rsidRPr="00DF3D66"><w:rPr><w:rFonts w:ascii="Calibri" w:h-

ansi="Calibri" w:cs="Calibri"/><wx:font wx:val="Calibri"/><w:sz
w:val="18"/><w:sz-cs w:val="18"/></w:rPr><w:t>5000</w:t></w:r><w:r
wsp:rsidRPr="00DF3D66"><w:rPr><w:sz w:val="18"/><w:sz-cs
w:val="18"/></w:rPr><w:t> </w:t></w:r><w:r
wsp:rsidRPr="00DF3D66"><w:rPr><w:rFonts w:ascii="Calibri" w:h-
ansi="Calibri" w:cs="Calibri"/><wx:font wx:val="Calibri"/><w:sz
w:val="18"/><w:sz-cs w:val="18"/></w:rPr><w:t>litrow</w:t></w:r><w:r
wsp:rsidR="00B30871"><w:rPr><w:rFonts w:ascii="Calibri" w:h-ansi="Calibri"
w:cs="Calibri"/><wx:font wx:val="Calibri"/><w:sz w:val="18"/><w:sz-cs
w:val="18"/></w:rPr><w:t>
pojemnik</w:t></w:r></w:p></w:tc><w:tc><w:tcPr><w:tcW w:w="7168"
w:type="dxa"/><w:gridSpan w:val="12"/><w:tcBorders><w:top
w:val="single" w:sz="4" wx:bdrwidth="10" w:space="0"
w:color="auto"/><w:left w:val="single" w:sz="4" wx:bdrwidth="10"
w:space="0" w:color="auto"/><w:bottom w:val="single" w:sz="4"
wx:bdrwidth="10" w:space="0" w:color="auto"/><w:right w:val="single"
w:sz="12" wx:bdrwidth="30" w:space="0"
w:color="auto"/></w:tcBorders><w:shd w:val="clear" w:color="auto"
w:fill="FFFFFF"/><w:vAlign w:val="bottom"/></w:tcPr><w:p
wsp:rsidR="00BC53DB" wsp:rsidRPr="00290A84"
wsp:rsidRDefault="00BC53DB"
wsp:rsidP="00BC53DB"><w:pPr><w:rPr><w:rFonts w:ascii="Calibri" w:h-
ansi="Calibri" w:cs="Calibri"/><wx:font wx:val="Calibri"/><w:b/><w:sz
w:val="4"/><w:sz-cs w:val="18"/></w:rPr></w:pPr></w:p><w:p
wsp:rsidR="00BC53DB" wsp:rsidRDefault="00BC53DB"
wsp:rsidP="00414115"><w:pPr><w:rPr><w:rFonts w:ascii="Calibri" w:h-
ansi="Calibri" w:cs="Calibri"/><wx:font
wx:val="Calibri"/><w:b/></w:rPr></w:pPr><w:r><w:rPr><w:rFonts
w:ascii="Calibri" w:h-ansi="Calibri" w:cs="Calibri"/><wx:font
wx:val="Calibri"/><w:sz w:val="16"/><w:sz-cs
w:val="14"/></w:rPr><w:t>50</w:t></w:r><w:r
wsp:rsidRPr="00345757"><w:rPr><w:rFonts w:ascii="Calibri" w:h-
ansi="Calibri" w:cs="Calibri"/><wx:font wx:val="Calibri"/><w:sz
w:val="16"/><w:sz-cs
w:val="14"/></w:rPr><w:t>.</w:t></w:r><w:r><w:rPr><w:rFonts
w:ascii="Calibri" w:h-ansi="Calibri" w:cs="Calibri"/><wx:font
wx:val="Calibri"/><w:sz w:val="16"/><w:sz-cs w:val="16"/></w:rPr><w:t>
</w:t></w:r><w:r wsp:rsidRPr="00847FDD"><w:rPr><w:rFonts
w:ascii="Calibri" w:h-ansi="Calibri" w:cs="Calibri"/><wx:font
wx:val="Calibri"/><w:sz w:val="16"/><w:sz-cs
w:val="16"/></w:rPr><w:t>.....</w:t></w:r><w:r><w:rPr><w:rFonts
w:ascii="Calibri" w:h-ansi="Calibri" w:cs="Calibri"/><wx:font
wx:val="Calibri"/><w:sz w:val="16"/><w:sz-cs w:val="16"/></w:rPr><w:t>

</w:t></w:r><w:r wsp:rsidRPr="00BA0BF9"><w:rPr><w:rFonts
w:ascii="Calibri" w:h-ansi="Calibri" w:cs="Calibri"/><wx:font
wx:val="Calibri"/><w:b/><w:sz w:val="22"/><w:sz-cs
w:val="22"/></w:rPr><w:t>x</w:t></w:r><w:r><w:rPr><w:rFonts
w:ascii="Calibri" w:h-ansi="Calibri" w:cs="Calibri"/><wx:font
wx:val="Calibri"/><w:sz w:val="16"/><w:sz-cs w:val="16"/></w:rPr><w:t>
</w:t></w:r><w:r wsp:rsidRPr="00847FDD"><w:rPr><w:rFonts
w:ascii="Calibri" w:h-ansi="Calibri" w:cs="Calibri"/><wx:font
wx:val="Calibri"/><w:sz w:val="16"/><w:sz-cs
w:val="16"/></w:rPr><w:t>.....</w:t></w:r><w:r><w:rPr><w:rFonts
w:ascii="Calibri" w:h-ansi="Calibri" w:cs="Calibri"/><wx:font
wx:val="Calibri"/><w:sz w:val="16"/><w:sz-cs
w:val="16"/></w:rPr><w:t>.....</w:t></w:r><w:r
wsp:rsidRPr="00847FDD"><w:rPr><w:rFonts w:ascii="Calibri" w:h-
ansi="Calibri" w:cs="Calibri"/><wx:font wx:val="Calibri"/><w:sz
w:val="16"/><w:sz-cs w:val="16"/></w:rPr><w:t>.....</w:t></w:r><w:r
wsp:rsidRPr="00847FDD"><w:rPr><w:rFonts w:ascii="Calibri" w:h-
ansi="Calibri" w:cs="Calibri"/><wx:font wx:val="Calibri"/></w:rPr><w:t>
</w:t></w:r><w:r><w:rPr><w:rFonts w:ascii="Calibri" w:h-ansi="Calibri"
w:cs="Calibri"/><wx:font wx:val="Calibri"/></w:rPr><w:t>
</w:t></w:r><w:r wsp:rsidR="002052B5"><w:rPr><w:rFonts
w:ascii="Calibri" w:h-ansi="Calibri" w:cs="Calibri"/><wx:font
wx:val="Calibri"/></w:rPr><w:t> </w:t></w:r><w:r wsp:rsidR="002052B5"
wsp:rsidRPr="002052B5"><w:rPr><w:rFonts w:ascii="Calibri" w:h-
ansi="Calibri" w:cs="Calibri"/><wx:font wx:val="Calibri"/><w:b/><w:b-
cs/></w:rPr><w:t> x</w:t></w:r><w:r
wsp:rsidR="002052B5"><w:rPr><w:rFonts w:ascii="Calibri" w:h-ansi="Calibri"
w:cs="Calibri"/><wx:font wx:val="Calibri"/></w:rPr><w:t>
</w:t></w:r><w:r wsp:rsidR="00414115"><w:rPr><w:rFonts
w:ascii="Calibri" w:h-ansi="Calibri" w:cs="Calibri"/><wx:font
wx:val="Calibri"/><w:sz w:val="16"/><w:sz-cs
w:val="16"/></w:rPr><w:t>....</w:t></w:r><w:r wsp:rsidR="00414115"
wsp:rsidRPr="00847FDD"><w:rPr><w:rFonts w:ascii="Calibri" w:h-
ansi="Calibri" w:cs="Calibri"/><wx:font wx:val="Calibri"/><w:sz
w:val="16"/><w:sz-cs w:val="16"/></w:rPr><w:t>.....</w:t></w:r><w:r
wsp:rsidR="00414115"><w:rPr><w:rFonts w:ascii="Calibri" w:h-ansi="Calibri"
w:cs="Calibri"/><wx:font wx:val="Calibri"/><w:sz w:val="16"/><w:sz-cs
w:val="16"/></w:rPr><w:t>.... </w:t></w:r><w:r
wsp:rsidR="002052B5"><w:rPr><w:rFonts w:ascii="Calibri" w:h-ansi="Calibri"
w:cs="Calibri"/><wx:font wx:val="Calibri"/></w:rPr><w:t>
</w:t></w:r><w:r wsp:rsidRPr="004B30DE"><w:rPr><w:rFonts
w:ascii="Calibri" w:h-ansi="Calibri" w:cs="Calibri"/><wx:font
wx:val="Calibri"/><w:b/><w:sz w:val="28"/><w:sz-cs

w:val="28"/></w:rPr><w:t>=</w:t></w:r><w:r><w:rPr><w:rFonts
w:ascii="Calibri" w:h-ansi="Calibri" w:cs="Calibri"/><wx:font
wx:val="Calibri"/><w:sz w:val="16"/><w:sz-cs w:val="16"/></w:rPr><w:t>
.....</w:t></w:r><w:r wsp:rsidRPr="00847FDD"><w:rPr><w:rFonts
w:ascii="Calibri" w:h-ansi="Calibri" w:cs="Calibri"/><wx:font
wx:val="Calibri"/><w:sz w:val="16"/><w:sz-cs
w:val="16"/></w:rPr><w:t>.....</w:t></w:r><w:r
wsp:rsidRPr="00847FDD"><w:rPr><w:rFonts w:ascii="Calibri" w:h-
ansi="Calibri" w:cs="Calibri"/><wx:font wx:val="Calibri"/></w:rPr><w:t>
</w:t></w:r><w:r wsp:rsidR="00414115"><w:rPr><w:rFonts
w:ascii="Calibri" w:h-ansi="Calibri" w:cs="Calibri"/><wx:font
wx:val="Calibri"/></w:rPr><w:t> </w:t></w:r><w:r
wsp:rsidRPr="00847FDD"><w:rPr><w:rFonts w:ascii="Calibri" w:h-
ansi="Calibri" w:cs="Calibri"/><wx:font
wx:val="Calibri"/></w:rPr><w:t>zł</w:t></w:r></w:p></w:tc></w:tr><w:t
r wsp:rsidR="00BC53DB" wsp:rsidRPr="005E3C72"
wsp:rsidTr="0000325B"><w:trPr><w:gridAfter w:val="1"/><w:wAfter
w:w="54" w:type="dxa"/><w:trHeight w:val="312"/><w:jc
w:val="center"/></w:trPr><w:tc><w:tcPr><w:tcW w:w="243"
w:type="dxa"/><w:gridSpan w:val="2"/><w:vmerge/><w:tcBorders><w:top
w:val="single" w:sz="4" wx:bdrwidth="10" w:space="0"
w:color="auto"/><w:left w:val="single" w:sz="12" wx:bdrwidth="30"
w:space="0" w:color="auto"/><w:bottom w:val="single" w:sz="4"
wx:bdrwidth="10" w:space="0" w:color="auto"/><w:right w:val="single"
w:sz="4" wx:bdrwidth="10" w:space="0"
w:color="auto"/></w:tcBorders><w:shd w:val="clear" w:color="auto"
w:fill="FFFFFF"/><w:vAlign w:val="bottom"/></w:tcPr><w:p
wsp:rsidR="00BC53DB" wsp:rsidRPr="00FB2182"
wsp:rsidRDefault="00BC53DB"
wsp:rsidP="00BC53DB"><w:pPr><w:rPr><w:rFonts w:ascii="Calibri" w:h-
ansi="Calibri" w:cs="Calibri"/><wx:font wx:val="Calibri"/><w:sz
w:val="20"/><w:sz-cs
w:val="20"/></w:rPr></w:pPr></w:p></w:tc><w:tc><w:tcPr><w:tcW
w:w="2503" w:type="dxa"/><w:gridSpan w:val="2"/><w:tcBorders><w:top
w:val="single" w:sz="4" wx:bdrwidth="10" w:space="0"
w:color="auto"/><w:left w:val="single" w:sz="4" wx:bdrwidth="10"
w:space="0" w:color="auto"/><w:bottom w:val="single" w:sz="4"
wx:bdrwidth="10" w:space="0" w:color="auto"/><w:right w:val="single"
w:sz="4" wx:bdrwidth="10" w:space="0"
w:color="auto"/></w:tcBorders><w:shd w:val="clear" w:color="auto"
w:fill="D9D9D9"/><w:vAlign w:val="center"/></w:tcPr><w:p
wsp:rsidR="00BC53DB" wsp:rsidRPr="00525A5A"
wsp:rsidRDefault="00B30871"

wsp:rsidP="00BC53DB"><w:pPr><w:rPr><w:rFonts w:ascii="Calibri" w:h-ansi="Calibri" w:cs="Calibri"/><wx:font wx:val="Calibri"/><w:sz w:val="18"/><w:sz-cs w:val="18"/><w:highlight w:val="light-gray"/></w:rPr></w:pPr><w:r wsp:rsidRPr="00525A5A"><w:rPr><w:rFonts w:ascii="Calibri" w:h-ansi="Calibri" w:cs="Calibri"/><wx:font wx:val="Calibri"/><w:sz w:val="18"/><w:sz-cs w:val="18"/><w:highlight w:val="light-gray"/></w:rPr><w:t>7000 litrów pojemnik</w:t></w:r></w:p></w:tc><w:tc><w:tcPr><w:tcW w:w="7168" w:type="dxa"/><w:gridSpan w:val="12"/><w:tcBorders><w:top w:val="single" w:sz="4" wx:bdrwidth="10" w:space="0" w:color="auto"/><w:left w:val="single" w:sz="4" wx:bdrwidth="10" w:space="0" w:color="auto"/><w:bottom w:val="single" w:sz="4" wx:bdrwidth="10" w:space="0" w:color="auto"/><w:right w:val="single" w:sz="12" wx:bdrwidth="30" w:space="0" w:color="auto"/></w:tcBorders><w:shd w:val="clear" w:color="auto" w:fill="FFFFFF"/><w:vAlign w:val="bottom"/></w:tcPr><w:p wsp:rsidR="00BC53DB" wsp:rsidRPr="00290A84" wsp:rsidRDefault="00BC53DB"><w:pPr><w:rPr><w:rFonts w:ascii="Calibri" w:h-ansi="Calibri" w:cs="Calibri"/><wx:font wx:val="Calibri"/><w:b/><w:sz w:val="4"/><w:sz-cs w:val="18"/></w:rPr></w:pPr></w:p><w:p wsp:rsidR="00BC53DB" wsp:rsidRDefault="00BC53DB"><w:pPr><w:rPr><w:rFonts w:ascii="Calibri" w:h-ansi="Calibri" w:cs="Calibri"/><wx:font wx:val="Calibri"/><w:b/></w:rPr></w:pPr><w:r><w:rPr><w:rFonts w:ascii="Calibri" w:h-ansi="Calibri" w:cs="Calibri"/><wx:font wx:val="Calibri"/><w:sz w:val="16"/><w:sz-cs w:val="14"/></w:rPr><w:t>51</w:t></w:r><w:r wsp:rsidRPr="00345757"><w:rPr><w:rFonts w:ascii="Calibri" w:h-ansi="Calibri" w:cs="Calibri"/><wx:font wx:val="Calibri"/><w:sz w:val="16"/><w:sz-cs w:val="14"/></w:rPr><w:t>.</w:t></w:r><w:r><w:rPr><w:rFonts w:ascii="Calibri" w:h-ansi="Calibri" w:cs="Calibri"/><wx:font wx:val="Calibri"/><w:sz w:val="16"/><w:sz-cs w:val="16"/></w:rPr><w:t></w:t></w:r><w:r wsp:rsidRPr="00847FDD"><w:rPr><w:rFonts w:ascii="Calibri" w:h-ansi="Calibri" w:cs="Calibri"/><wx:font wx:val="Calibri"/><w:sz w:val="16"/><w:sz-cs w:val="16"/></w:rPr><w:t>.....</w:t></w:r><w:r><w:rPr><w:rFonts w:ascii="Calibri" w:h-ansi="Calibri" w:cs="Calibri"/><wx:font wx:val="Calibri"/><w:sz w:val="16"/><w:sz-cs w:val="16"/></w:rPr><w:t></w:t></w:r><w:r wsp:rsidRPr="00BA0BF9"><w:rPr><w:rFonts w:ascii="Calibri" w:h-ansi="Calibri" w:cs="Calibri"/><wx:font wx:val="Calibri"/><w:b/><w:sz w:val="22"/><w:sz-cs

w:val="22"/></w:rPr><w:t>x</w:t></w:r><w:r><w:rPr><w:rFonts
w:ascii="Calibri" w:h-ansi="Calibri" w:cs="Calibri"/><wx:font
wx:val="Calibri"/><w:sz w:val="16"/><w:sz-cs w:val="16"/></w:rPr><w:t>
</w:t></w:r><w:r wsp:rsidRPr="00847FDD"><w:rPr><w:rFonts
w:ascii="Calibri" w:h-ansi="Calibri" w:cs="Calibri"/><wx:font
wx:val="Calibri"/><w:sz w:val="16"/><w:sz-cs
w:val="16"/></w:rPr><w:t>.....</w:t></w:r><w:r><w:rPr><w:rFonts
w:ascii="Calibri" w:h-ansi="Calibri" w:cs="Calibri"/><wx:font
wx:val="Calibri"/><w:sz w:val="16"/><w:sz-cs
w:val="16"/></w:rPr><w:t>.....</w:t></w:r><w:r
wsp:rsidRPr="00847FDD"><w:rPr><w:rFonts w:ascii="Calibri" w:h-
ansi="Calibri" w:cs="Calibri"/><wx:font wx:val="Calibri"/><w:sz
w:val="16"/><w:sz-cs w:val="16"/></w:rPr><w:t>.....</w:t></w:r><w:r
wsp:rsidRPr="00847FDD"><w:rPr><w:rFonts w:ascii="Calibri" w:h-
ansi="Calibri" w:cs="Calibri"/><wx:font wx:val="Calibri"/></w:rPr><w:t>
</w:t></w:r><w:r><w:rPr><w:rFonts w:ascii="Calibri" w:h-ansi="Calibri"
w:cs="Calibri"/><wx:font wx:val="Calibri"/></w:rPr><w:t>
</w:t></w:r><w:r wsp:rsidR="002052B5"><w:rPr><w:rFonts
w:ascii="Calibri" w:h-ansi="Calibri" w:cs="Calibri"/><wx:font
wx:val="Calibri"/></w:rPr><w:t> </w:t></w:r><w:r wsp:rsidR="002052B5"
wsp:rsidRPr="002052B5"><w:rPr><w:rFonts w:ascii="Calibri" w:h-
ansi="Calibri" w:cs="Calibri"/><wx:font wx:val="Calibri"/><w:b/><w:b-
cs/></w:rPr><w:t>x</w:t></w:r><w:r
wsp:rsidR="002052B5"><w:rPr><w:rFonts w:ascii="Calibri" w:h-ansi="Calibri"
w:cs="Calibri"/><wx:font wx:val="Calibri"/></w:rPr><w:t>
</w:t></w:r><w:r wsp:rsidR="00414115"><w:rPr><w:rFonts
w:ascii="Calibri" w:h-ansi="Calibri" w:cs="Calibri"/><wx:font
wx:val="Calibri"/></w:rPr><w:t> </w:t></w:r><w:r wsp:rsidR="00414115"
wsp:rsidRPr="00847FDD"><w:rPr><w:rFonts w:ascii="Calibri" w:h-
ansi="Calibri" w:cs="Calibri"/><wx:font wx:val="Calibri"/><w:sz
w:val="16"/><w:sz-cs w:val="16"/></w:rPr><w:t>.....</w:t></w:r><w:r
wsp:rsidR="00414115"><w:rPr><w:rFonts w:ascii="Calibri" w:h-ansi="Calibri"
w:cs="Calibri"/><wx:font wx:val="Calibri"/><w:sz w:val="16"/><w:sz-cs
w:val="16"/></w:rPr><w:t>.....</w:t></w:r><w:r
wsp:rsidR="002052B5"><w:rPr><w:rFonts w:ascii="Calibri" w:h-ansi="Calibri"
w:cs="Calibri"/><wx:font wx:val="Calibri"/></w:rPr><w:t>
</w:t></w:r><w:r><w:rPr><w:rFonts w:ascii="Calibri" w:h-ansi="Calibri"
w:cs="Calibri"/><wx:font wx:val="Calibri"/></w:rPr><w:t>
</w:t></w:r><w:r wsp:rsidRPr="004B30DE"><w:rPr><w:rFonts
w:ascii="Calibri" w:h-ansi="Calibri" w:cs="Calibri"/><wx:font
wx:val="Calibri"/><w:b/><w:sz w:val="28"/><w:sz-cs
w:val="28"/></w:rPr><w:t>=</w:t></w:r><w:r><w:rPr><w:rFonts
w:ascii="Calibri" w:h-ansi="Calibri" w:cs="Calibri"/><wx:font

wx:val="Calibri"/><w:sz w:val="16"/><w:sz-cs w:val="16"/></w:rPr><w:t>
.....</w:t></w:r><w:r wsp:rsidRPr="00847FDD"><w:rPr><w:rFonts
w:ascii="Calibri" w:h-ansi="Calibri" w:cs="Calibri"/><wx:font
wx:val="Calibri"/><w:sz w:val="16"/><w:sz-cs
w:val="16"/></w:rPr><w:t>.....</w:t></w:r><w:r
wsp:rsidRPr="00847FDD"><w:rPr><w:rFonts w:ascii="Calibri" w:h-
ansi="Calibri" w:cs="Calibri"/><wx:font wx:val="Calibri"/></w:rPr><w:t>
zł</w:t></w:r></w:p></w:tc></w:tr><w:tr wsp:rsidR="00BC53DB"
wsp:rsidRPr="005E3C72" wsp:rsidTr="0000325B"><w:trPr><w:gridAfter
w:val="1"/><w:wAfter w:w="54" w:type="dxa"/><w:trHeight
w:val="383"/><w:jc w:val="center"/></w:trPr><w:tc><w:tcPr><w:tcW
w:w="243" w:type="dxa"/><w:gridSpan
w:val="2"/><w:vmerge/><w:tcBorders><w:top w:val="single" w:sz="4"
wx:bdrwidth="10" w:space="0" w:color="auto"/><w:left w:val="single"
w:sz="12" wx:bdrwidth="30" w:space="0" w:color="auto"/><w:bottom
w:val="single" w:sz="4" wx:bdrwidth="10" w:space="0"
w:color="auto"/><w:right w:val="single" w:sz="4" wx:bdrwidth="10"
w:space="0" w:color="auto"/></w:tcBorders><w:shd w:val="clear"
w:color="auto" w:fill="FFFFFF"/><w:vAlign w:val="bottom"/></w:tcPr><w:p
wsp:rsidR="00BC53DB" wsp:rsidRPr="00FB2182"
wsp:rsidRDefault="00BC53DB"
wsp:rsidP="00BC53DB"><w:pPr><w:rPr><w:rFonts w:ascii="Calibri" w:h-
ansi="Calibri" w:cs="Calibri"/><wx:font wx:val="Calibri"/><w:sz
w:val="20"/><w:sz-cs
w:val="20"/></w:rPr></w:pPr></w:p></w:tc><w:tc><w:tcPr><w:tcW
w:w="2503" w:type="dxa"/><w:gridSpan w:val="2"/><w:tcBorders><w:top
w:val="single" w:sz="4" wx:bdrwidth="10" w:space="0"
w:color="auto"/><w:left w:val="single" w:sz="4" wx:bdrwidth="10"
w:space="0" w:color="auto"/><w:bottom w:val="single" w:sz="4"
wx:bdrwidth="10" w:space="0" w:color="auto"/><w:right w:val="single"
w:sz="4" wx:bdrwidth="10" w:space="0"
w:color="auto"/></w:tcBorders><w:shd w:val="clear" w:color="auto"
w:fill="D9D9D9"/><w:vAlign w:val="center"/></w:tcPr><w:p
wsp:rsidR="00BC53DB" wsp:rsidRPr="00525A5A"
wsp:rsidRDefault="00BC53DB"
wsp:rsidP="00BC53DB"><w:pPr><w:rPr><w:rFonts w:ascii="Calibri" w:h-
ansi="Calibri" w:cs="Calibri"/><wx:font wx:val="Calibri"/><w:sz
w:val="18"/><w:sz-cs w:val="18"/><w:highlight w:val="light-
gray"/></w:rPr></w:pPr><w:r wsp:rsidRPr="00525A5A"><w:rPr><w:rFonts
w:ascii="Calibri" w:h-ansi="Calibri" w:cs="Calibri"/><wx:font
wx:val="Calibri"/><w:sz w:val="18"/><w:sz-cs w:val="18"/><w:highlight
w:val="light-gray"/></w:rPr><w:t>10000</w:t></w:r><w:r
wsp:rsidRPr="00525A5A"><w:rPr><w:sz w:val="18"/><w:sz-cs

w:val="18"/><w:highlight w:val="light-gray"/></w:rPr><w:t>
</w:t></w:r><w:r wsp:rsidRPr="00525A5A"><w:rPr><w:rFonts
w:ascii="Calibri" w:h-ansi="Calibri" w:cs="Calibri"/><wx:font
wx:val="Calibri"/><w:sz w:val="18"/><w:sz-cs w:val="18"/><w:highlight
w:val="light-gray"/></w:rPr><w:t>litrow</w:t></w:r><w:r
wsp:rsidR="00B30871" wsp:rsidRPr="00525A5A"><w:rPr><w:rFonts
w:ascii="Calibri" w:h-ansi="Calibri" w:cs="Calibri"/><wx:font
wx:val="Calibri"/><w:sz w:val="18"/><w:sz-cs w:val="18"/><w:highlight
w:val="light-gray"/></w:rPr><w:t>
pojemnik</w:t></w:r></w:p></w:tc><w:tc><w:tcPr><w:tcW w:w="7168"
w:type="dxa"/><w:gridSpan w:val="12"/><w:tcBorders><w:top
w:val="single" w:sz="4" wx:bdrwidth="10" w:space="0"
w:color="auto"/><w:left w:val="single" w:sz="4" wx:bdrwidth="10"
w:space="0" w:color="auto"/><w:bottom w:val="single" w:sz="4"
wx:bdrwidth="10" w:space="0" w:color="auto"/><w:right w:val="single"
w:sz="12" wx:bdrwidth="30" w:space="0"
w:color="auto"/></w:tcBorders><w:shd w:val="clear" w:color="auto"
w:fill="FFFFFF"/><w:vAlign w:val="bottom"/></w:tcPr><w:p
wsp:rsidR="00BC53DB" wsp:rsidRPr="00290A84"
wsp:rsidRDefault="00BC53DB"
wsp:rsidP="00BC53DB"><w:pPr><w:rPr><w:rFonts w:ascii="Calibri" w:h-
ansi="Calibri" w:cs="Calibri"/><wx:font wx:val="Calibri"/><w:b/><w:sz
w:val="4"/><w:sz-cs w:val="16"/></w:rPr></w:pPr></w:p><w:p
wsp:rsidR="00BC53DB" wsp:rsidRDefault="00BC53DB"
wsp:rsidP="00414115"><w:pPr><w:rPr><w:rFonts w:ascii="Calibri" w:h-
ansi="Calibri" w:cs="Calibri"/><wx:font
wx:val="Calibri"/><w:b/></w:rPr></w:pPr><w:r><w:rPr><w:rFonts
w:ascii="Calibri" w:h-ansi="Calibri" w:cs="Calibri"/><wx:font
wx:val="Calibri"/><w:sz w:val="16"/><w:sz-cs
w:val="14"/></w:rPr><w:t>52</w:t></w:r><w:r
wsp:rsidRPr="00345757"><w:rPr><w:rFonts w:ascii="Calibri" w:h-
ansi="Calibri" w:cs="Calibri"/><wx:font wx:val="Calibri"/><w:sz
w:val="16"/><w:sz-cs
w:val="14"/></w:rPr><w:t>.</w:t></w:r><w:r><w:rPr><w:rFonts
w:ascii="Calibri" w:h-ansi="Calibri" w:cs="Calibri"/><wx:font
wx:val="Calibri"/><w:sz w:val="16"/><w:sz-cs w:val="16"/></w:rPr><w:t>
</w:t></w:r><w:r wsp:rsidRPr="00847FDD"><w:rPr><w:rFonts
w:ascii="Calibri" w:h-ansi="Calibri" w:cs="Calibri"/><wx:font
wx:val="Calibri"/><w:sz w:val="16"/><w:sz-cs
w:val="16"/></w:rPr><w:t>.....</w:t></w:r><w:r><w:rPr><w:rFonts
w:ascii="Calibri" w:h-ansi="Calibri" w:cs="Calibri"/><wx:font
wx:val="Calibri"/><w:sz w:val="16"/><w:sz-cs w:val="16"/></w:rPr><w:t>
</w:t></w:r><w:r wsp:rsidRPr="00BA0BF9"><w:rPr><w:rFonts

w:ascii="Calibri" w:h-ansi="Calibri" w:cs="Calibri"/><wx:font
wx:val="Calibri"/><w:b/><w:sz w:val="22"/><w:sz-cs
w:val="22"/></w:rPr><w:t>x</w:t></w:r><w:r><w:rPr><w:rFonts
w:ascii="Calibri" w:h-ansi="Calibri" w:cs="Calibri"/><wx:font
wx:val="Calibri"/><w:sz w:val="16"/><w:sz-cs w:val="16"/></w:rPr><w:t>
</w:t></w:r><w:r wsp:rsidRPr="00847FDD"><w:rPr><w:rFonts
w:ascii="Calibri" w:h-ansi="Calibri" w:cs="Calibri"/><wx:font
wx:val="Calibri"/><w:sz w:val="16"/><w:sz-cs
w:val="16"/></w:rPr><w:t>.....</w:t></w:r><w:r><w:rPr><w:rFonts
w:ascii="Calibri" w:h-ansi="Calibri" w:cs="Calibri"/><wx:font
wx:val="Calibri"/><w:sz w:val="16"/><w:sz-cs
w:val="16"/></w:rPr><w:t>.....</w:t></w:r><w:r
wsp:rsidRPr="00847FDD"><w:rPr><w:rFonts w:ascii="Calibri" w:h-
ansi="Calibri" w:cs="Calibri"/><wx:font wx:val="Calibri"/><w:sz
w:val="16"/><w:sz-cs w:val="16"/></w:rPr><w:t>.....</w:t></w:r><w:r
wsp:rsidRPr="00847FDD"><w:rPr><w:rFonts w:ascii="Calibri" w:h-
ansi="Calibri" w:cs="Calibri"/><wx:font wx:val="Calibri"/></w:rPr><w:t>
</w:t></w:r><w:r><w:rPr><w:rFonts w:ascii="Calibri" w:h-ansi="Calibri"
w:cs="Calibri"/><wx:font wx:val="Calibri"/></w:rPr><w:t>
</w:t></w:r><w:r wsp:rsidR="002052B5"><w:rPr><w:rFonts
w:ascii="Calibri" w:h-ansi="Calibri" w:cs="Calibri"/><wx:font
wx:val="Calibri"/></w:rPr><w:t> </w:t></w:r><w:r wsp:rsidR="002052B5"
wsp:rsidRPr="002052B5"><w:rPr><w:rFonts w:ascii="Calibri" w:h-
ansi="Calibri" w:cs="Calibri"/><wx:font wx:val="Calibri"/><w:b/><w:b-
cs/></w:rPr><w:t>x</w:t></w:r><w:r
wsp:rsidR="002052B5"><w:rPr><w:rFonts w:ascii="Calibri" w:h-ansi="Calibri"
w:cs="Calibri"/><wx:font wx:val="Calibri"/></w:rPr><w:t>
</w:t></w:r><w:r wsp:rsidR="00414115"><w:rPr><w:rFonts
w:ascii="Calibri" w:h-ansi="Calibri" w:cs="Calibri"/><wx:font
wx:val="Calibri"/><w:sz w:val="16"/><w:sz-cs
w:val="16"/></w:rPr><w:t>.</w:t></w:r><w:r wsp:rsidR="00414115"
wsp:rsidRPr="00847FDD"><w:rPr><w:rFonts w:ascii="Calibri" w:h-
ansi="Calibri" w:cs="Calibri"/><wx:font wx:val="Calibri"/><w:sz
w:val="16"/><w:sz-cs w:val="16"/></w:rPr><w:t>.....</w:t></w:r><w:r
wsp:rsidR="00414115"><w:rPr><w:rFonts w:ascii="Calibri" w:h-ansi="Calibri"
w:cs="Calibri"/><wx:font wx:val="Calibri"/><w:sz w:val="16"/><w:sz-cs
w:val="16"/></w:rPr><w:t>..... </w:t></w:r><w:r
wsp:rsidR="002052B5"><w:rPr><w:rFonts w:ascii="Calibri" w:h-ansi="Calibri"
w:cs="Calibri"/><wx:font wx:val="Calibri"/></w:rPr><w:t>
</w:t></w:r><w:r><w:rPr><w:rFonts w:ascii="Calibri" w:h-ansi="Calibri"
w:cs="Calibri"/><wx:font wx:val="Calibri"/></w:rPr><w:t>
</w:t></w:r><w:r wsp:rsidRPr="004B30DE"><w:rPr><w:rFonts
w:ascii="Calibri" w:h-ansi="Calibri" w:cs="Calibri"/><wx:font

wx:val="Calibri"/><w:b/><w:sz w:val="28"/><w:sz-cs
w:val="28"/></w:rPr><w:t>=</w:t></w:r><w:r><w:rPr><w:rFonts
w:ascii="Calibri" w:h-ansi="Calibri" w:cs="Calibri"/><wx:font
wx:val="Calibri"/><w:sz w:val="16"/><w:sz-cs w:val="16"/></w:rPr><w:t>
.....</w:t></w:r><w:r wsp:rsidRPr="00847FDD"><w:rPr><w:rFonts
w:ascii="Calibri" w:h-ansi="Calibri" w:cs="Calibri"/><wx:font
wx:val="Calibri"/><w:sz w:val="16"/><w:sz-cs
w:val="16"/></w:rPr><w:t>...</w:t></w:r><w:r
wsp:rsidR="002052B5"><w:rPr><w:rFonts w:ascii="Calibri" w:h-ansi="Calibri"
w:cs="Calibri"/><wx:font wx:val="Calibri"/><w:sz w:val="16"/><w:sz-cs
w:val="16"/></w:rPr><w:t>...</w:t></w:r><w:r
wsp:rsidRPr="00847FDD"><w:rPr><w:rFonts w:ascii="Calibri" w:h-
ansi="Calibri" w:cs="Calibri"/><wx:font wx:val="Calibri"/></w:rPr><w:t>
</w:t></w:r><w:r wsp:rsidR="00414115"><w:rPr><w:rFonts
w:ascii="Calibri" w:h-ansi="Calibri" w:cs="Calibri"/><wx:font
wx:val="Calibri"/></w:rPr><w:t> </w:t></w:r><w:r
wsp:rsidRPr="00847FDD"><w:rPr><w:rFonts w:ascii="Calibri" w:h-
ansi="Calibri" w:cs="Calibri"/><wx:font
wx:val="Calibri"/></w:rPr><w:t>zł</w:t></w:r></w:p></w:tc></w:tr><w:t
r wsp:rsidR="00BC53DB" wsp:rsidRPr="005E3C72"
wsp:rsidTr="00BC53DB"><w:trPr><w:gridAfter w:val="1"/><w:wAfter
w:w="54" w:type="dxa"/><w:trHeight w:val="731"/><w:jc
w:val="center"/></w:trPr><w:tc><w:tcPr><w:tcW w:w="9914"
w:type="dxa"/><w:gridSpan w:val="16"/><w:tcBorders><w:top
w:val="single" w:sz="4" wx:bdrwidth="10" w:space="0"
w:color="auto"/><w:left w:val="single" w:sz="12" wx:bdrwidth="30"
w:space="0" w:color="auto"/><w:bottom w:val="single" w:sz="4"
wx:bdrwidth="10" w:space="0" w:color="auto"/><w:right w:val="single"
w:sz="12" wx:bdrwidth="30" w:space="0"
w:color="auto"/></w:tcBorders><w:shd w:val="clear" w:color="auto"
w:fill="auto"/><w:vAlign w:val="center"/></w:tcPr><w:p
wsp:rsidR="00BC53DB" wsp:rsidRPr="0016195B"
wsp:rsidRDefault="00BC53DB"
wsp:rsidP="00BC53DB"><w:pPr><w:rPr><w:rFonts w:ascii="Calibri" w:h-
ansi="Calibri" w:cs="Calibri"/><wx:font wx:val="Calibri"/><w:sz
w:val="16"/></w:rPr></w:pPr><w:r><w:rPr><w:rFonts w:ascii="Calibri"
w:h-ansi="Calibri" w:cs="Calibri"/><wx:font wx:val="Calibri"/><w:sz
w:val="16"/></w:rPr><w:t>53 . W</w:t></w:r><w:r
wsp:rsidRPr="00552D39"><w:rPr><w:rFonts w:ascii="Calibri" w:h-
ansi="Calibri" w:cs="Calibri"/><wx:font wx:val="Calibri"/><w:sz
w:val="20"/><w:sz-cs w:val="20"/></w:rPr><w:t>ysokość miesięcznej
opłaty</w:t></w:r><w:r><w:rPr><w:rFonts w:ascii="Calibri" w:h-
ansi="Calibri" w:cs="Calibri"/><wx:font wx:val="Calibri"/><w:sz

w:val="20"/><w:sz-cs w:val="20"/></w:rPr><w:t> (suma iloczynów z pozycji
(42 -52)</w:t></w:r><w:r wsp:rsidR="005F77E5"><w:rPr><w:rFonts
w:ascii="Calibri" w:h-ansi="Calibri" w:cs="Calibri"/><wx:font
wx:val="Calibri"/><w:sz w:val="20"/><w:sz-cs
w:val="20"/></w:rPr><w:t></w:t></w:r><w:r><w:rPr><w:rFonts
w:ascii="Calibri" w:h-ansi="Calibri" w:cs="Calibri"/><wx:font
wx:val="Calibri"/><w:sz w:val="20"/><w:sz-cs w:val="20"/></w:rPr><w:t>
..... zł. /
miesiąc</w:t></w:r></w:p></w:tc></w:tr><w:tr wsp:rsidR="00BC53DB"
wsp:rsidRPr="008B1575" wsp:rsidTr="0000325B"><w:trPr><w:gridAfter
w:val="1"/><w:wAfter w:w="54" w:type="dxa"/><w:trHeight
w:val="451"/><w:jc w:val="center"/></w:trPr><w:tc><w:tcPr><w:tcW
w:w="9914" w:type="dxa"/><w:gridSpan w:val="16"/><w:tcBorders><w:top
w:val="single" w:sz="4" wx:bdrwidth="10" w:space="0"
w:color="auto"/><w:left w:val="single" w:sz="12" wx:bdrwidth="30"
w:space="0" w:color="auto"/><w:bottom w:val="single" w:sz="4"
wx:bdrwidth="10" w:space="0" w:color="auto"/><w:right w:val="single"
w:sz="12" wx:bdrwidth="30" w:space="0"
w:color="auto"/></w:tcBorders><w:shd w:val="clear" w:color="auto"
w:fill="D9D9D9"/><w:vAlign w:val="center"/></w:tcPr><w:p
wsp:rsidR="00872C9D" wsp:rsidRDefault="00872C9D"
wsp:rsidP="00BC53DB"><w:pPr><w:jc w:val="both"/><w:rPr><w:rFonts
w:ascii="Calibri" w:h-ansi="Calibri" w:cs="Calibri"/><wx:font
wx:val="Calibri"/><w:b/></w:rPr></w:pPr><w:r><w:rPr><w:rFonts
w:ascii="Calibri" w:h-ansi="Calibri" w:cs="Calibri"/><wx:font
wx:val="Calibri"/><w:b/><w:sz w:val="22"/><w:sz-cs
w:val="22"/></w:rPr><w:t>F. DOTYCZY WŁAŚCICIELI NIERUCHOMOŚCI
W CZĘŚCI ZAMIESZKAŁYCH A W CZĘŚCI
NIEZAMIESZKAŁYCH</w:t></w:r></w:p></w:tc></w:tr><w:tr
wsp:rsidR="00872C9D" wsp:rsidRPr="008B1575"
wsp:rsidTr="0000325B"><w:trPr><w:gridAfter w:val="1"/><w:wAfter
w:w="54" w:type="dxa"/><w:trHeight w:val="451"/><w:jc
w:val="center"/></w:trPr><w:tc><w:tcPr><w:tcW w:w="9914"
w:type="dxa"/><w:gridSpan w:val="16"/><w:tcBorders><w:top
w:val="single" w:sz="4" wx:bdrwidth="10" w:space="0"
w:color="auto"/><w:left w:val="single" w:sz="12" wx:bdrwidth="30"
w:space="0" w:color="auto"/><w:bottom w:val="single" w:sz="4"
wx:bdrwidth="10" w:space="0" w:color="auto"/><w:right w:val="single"
w:sz="12" wx:bdrwidth="30" w:space="0"
w:color="auto"/></w:tcBorders><w:shd w:val="clear" w:color="auto"
w:fill="D9D9D9"/><w:vAlign w:val="center"/></w:tcPr><w:p
wsp:rsidR="00872C9D" wsp:rsidRDefault="00872C9D"
wsp:rsidP="00BC53DB"><w:pPr><w:jc w:val="both"/><w:rPr><w:rFonts

w:ascii="Calibri" w:h-ansi="Calibri" w:cs="Calibri"/><wx:font wx:val="Calibri"/><w:b/></w:rPr></w:pPr><w:r><w:rPr><w:rFonts w:ascii="Calibri" w:h-ansi="Calibri" w:cs="Calibri"/><wx:font wx:val="Calibri"/><w:b/><w:sz w:val="22"/><w:sz-cs w:val="22"/></w:rPr><w:t>F.1. OBLICZENIE WYSOKOŚCI MIESIĘCZNEJ OPŁATY ZA GOSPODAROWANIE ODPADAMI KOMUNALNYMI</w:t></w:r></w:p></w:tc></w:tr><w:tr wsp:rsidR="00BC53DB" wsp:rsidRPr="008B1575" wsp:rsidTr="0000325B"><w:trPr><w:gridAfter w:val="1"/><w:wAfter w:w="54" w:type="dxa"/><w:trHeight w:val="451"/><w:jc w:val="center"/></w:trPr><w:tc><w:tcPr><w:tcW w:w="9914" w:type="dxa"/><w:gridSpan w:val="16"/><w:tcBorders><w:top w:val="single" w:sz="4" wx:bdrwidth="10" w:space="0" w:color="auto"/><w:left w:val="single" w:sz="12" wx:bdrwidth="30" w:space="0" w:color="auto"/><w:bottom w:val="single" w:sz="4" wx:bdrwidth="10" w:space="0" w:color="auto"/><w:right w:val="single" w:sz="12" wx:bdrwidth="30" w:space="0" w:color="auto"/></w:tcBorders><w:shd w:val="clear" w:color="auto" w:fill="FFFFFF"/><w:vAlign w:val="center"/></w:tcPr><w:p wsp:rsidR="00BC53DB" wsp:rsidRDefault="00872C9D" wsp:rsidP="00BC53DB"><w:pPr><w:jc w:val="both"/><w:rPr><w:rFonts w:ascii="Calibri" w:h-ansi="Calibri" w:cs="Calibri"/><wx:font wx:val="Calibri"/><w:sz w:val="20"/><w:sz-cs w:val="20"/></w:rPr></w:pPr><w:r><w:rPr><w:rFonts w:ascii="Calibri" w:h-ansi="Calibri" w:cs="Calibri"/><wx:font wx:val="Calibri"/><w:sz w:val="20"/><w:sz-cs w:val="20"/></w:rPr><w:t>54. Wysokość miesięcznej opłaty </w:t></w:r></w:p><w:p wsp:rsidR="00872C9D" wsp:rsidRDefault="00872C9D" wsp:rsidP="00BC53DB"><w:pPr><w:jc w:val="both"/><w:rPr><w:rFonts w:ascii="Calibri" w:h-ansi="Calibri" w:cs="Calibri"/><wx:font wx:val="Calibri"/><w:sz w:val="20"/><w:sz-cs w:val="20"/></w:rPr></w:pPr></w:p><w:p wsp:rsidR="00872C9D" wsp:rsidRDefault="00872C9D" wsp:rsidP="00BC53DB"><w:pPr><w:jc w:val="both"/><w:rPr><w:rFonts w:ascii="Calibri" w:h-ansi="Calibri" w:cs="Calibri"/><wx:font wx:val="Calibri"/><w:sz w:val="20"/><w:sz-cs w:val="20"/></w:rPr></w:pPr></w:p><w:p wsp:rsidR="00872C9D" wsp:rsidRDefault="00872C9D" wsp:rsidP="00BC53DB"><w:pPr><w:jc w:val="both"/><w:rPr><w:rFonts w:ascii="Calibri" w:h-ansi="Calibri" w:cs="Calibri"/><wx:font wx:val="Calibri"/><w:sz w:val="20"/><w:sz-cs w:val="20"/></w:rPr></w:pPr><w:r><w:rPr><w:rFonts w:ascii="Calibri" w:h-ansi="Calibri" w:cs="Calibri"/><wx:font wx:val="Calibri"/><w:sz w:val="20"/><w:sz-cs w:val="20"/></w:rPr><w:t>
..... + =
..... zł. / miesiąc</w:t></w:r></w:p><w:p

wsp:rsidR="00872C9D" wsp:rsidRPr="00872C9D"
wsp:rsidRDefault="00872C9D" wsp:rsidP="00BC53DB"><w:pPr><w:jc
w:val="both"/><w:rPr><w:rFonts w:ascii="Calibri" w:h-ansi="Calibri"
w:cs="Calibri"/><wx:font wx:val="Calibri"/><w:sz w:val="20"/><w:sz-cs
w:val="20"/></w:rPr></w:pPr><w:r><w:rPr><w:rFonts w:ascii="Calibri"
w:h-ansi="Calibri" w:cs="Calibri"/><wx:font wx:val="Calibri"/><w:sz
w:val="20"/><w:sz-cs w:val="20"/></w:rPr><w:t> (kwota poz. 41)
(kwota poz. 53) (suma kwot poz. 41 i poz. 53)
</w:t></w:r></w:p></w:tc></w:tr><w:tr wsp:rsidR="00BC53DB"
wsp:rsidRPr="008B1575" wsp:rsidTr="0000325B"><w:trPr><w:gridAfter
w:val="1"/><w:wAfter w:w="54" w:type="dxa"/><w:trHeight
w:val="451"/><w:jc w:val="center"/></w:trPr><w:tc><w:tcPr><w:tcW
w:w="9914" w:type="dxa"/><w:gridSpan w:val="16"/><w:tcBorders><w:top
w:val="single" w:sz="4" wx:bdrwidth="10" w:space="0"
w:color="auto"/><w:left w:val="single" w:sz="12" wx:bdrwidth="30"
w:space="0" w:color="auto"/><w:bottom w:val="single" w:sz="4"
wx:bdrwidth="10" w:space="0" w:color="auto"/><w:right w:val="single"
w:sz="12" wx:bdrwidth="30" w:space="0"
w:color="auto"/></w:tcBorders><w:shd w:val="clear" w:color="auto"
w:fill="D9D9D9"/><w:vAlign w:val="center"/></w:tcPr><w:p
wsp:rsidR="00BC53DB" wsp:rsidRPr="008B1575"
wsp:rsidRDefault="00872C9D" wsp:rsidP="00BC53DB"><w:pPr><w:jc
w:val="both"/></w:pPr><w:r><w:rPr><w:rFonts w:ascii="Calibri" w:h-
ansi="Calibri" w:cs="Calibri"/><wx:font wx:val="Calibri"/><w:b/><w:sz
w:val="22"/><w:sz-cs w:val="22"/></w:rPr><w:t>G</w:t></w:r><w:r
wsp:rsidR="00BC53DB"><w:rPr><w:rFonts w:ascii="Calibri" w:h-ansi="Calibri"
w:cs="Calibri"/><wx:font wx:val="Calibri"/><w:b/><w:sz
w:val="22"/><w:sz-cs w:val="22"/></w:rPr><w:t>. </w:t></w:r><w:r
wsp:rsidR="00BC53DB" wsp:rsidRPr="008B1575"><w:rPr><w:rFonts
w:ascii="Calibri" w:h-ansi="Calibri" w:cs="Calibri"/><wx:font
wx:val="Calibri"/><w:b/><w:sz w:val="22"/><w:sz-cs
w:val="22"/></w:rPr><w:t>DOTYCZY </w:t></w:r><w:r
wsp:rsidR="005F77E5"><w:rPr><w:rFonts w:ascii="Calibri" w:h-ansi="Calibri"
w:cs="Calibri"/><wx:font wx:val="Calibri"/><w:b/><w:sz
w:val="22"/><w:sz-cs w:val="22"/></w:rPr><w:t>DOMKU LETNISKOWEGO
NA NIERUCHOMOŚCI </w:t></w:r><w:r
wsp:rsidR="00BC53DB"><w:rPr><w:rFonts w:ascii="Calibri" w:h-ansi="Calibri"
w:cs="Calibri"/><wx:font wx:val="Calibri"/><w:b/><w:sz
w:val="22"/><w:sz-cs w:val="22"/></w:rPr><w:t>LUB
INN</w:t></w:r><w:r wsp:rsidR="00B30871"><w:rPr><w:rFonts
w:ascii="Calibri" w:h-ansi="Calibri" w:cs="Calibri"/><wx:font
wx:val="Calibri"/><w:b/><w:sz w:val="22"/><w:sz-cs
w:val="22"/></w:rPr><w:t>EJ</w:t></w:r><w:r

wsp:rsidR="00BC53DB"><w:rPr><w:rFonts w:ascii="Calibri" w:h-ansi="Calibri" w:cs="Calibri"/><wx:font wx:val="Calibri"/><w:b/><w:sz w:val="22"/><w:sz-cs w:val="22"/></w:rPr><w:t> NIRUCHOMOŚCI WYKORZYSTYWA</w:t></w:r><w:r wsp:rsidR="00B30871"><w:rPr><w:rFonts w:ascii="Calibri" w:h-ansi="Calibri" w:cs="Calibri"/><wx:font wx:val="Calibri"/><w:b/><w:sz w:val="22"/><w:sz-cs w:val="22"/></w:rPr><w:t>NEJ</w:t></w:r><w:r wsp:rsidR="00BC53DB"><w:rPr><w:rFonts w:ascii="Calibri" w:h-ansi="Calibri" w:cs="Calibri"/><wx:font wx:val="Calibri"/><w:b/><w:sz w:val="22"/><w:sz-cs w:val="22"/></w:rPr><w:t> NA CELE REKREACYJNO – WYPOCZYNKOWE</w:t></w:r><w:r wsp:rsidR="00BC53DB" wsp:rsidRPr="008B1575"><w:rPr><w:rFonts w:ascii="Calibri" w:h-ansi="Calibri" w:cs="Calibri"/><wx:font wx:val="Calibri"/><w:b/><w:sz w:val="22"/><w:sz-cs w:val="22"/></w:rPr><w:t> </w:t></w:r><w:r wsp:rsidR="00BC53DB"><w:rPr><w:rFonts w:ascii="Calibri" w:h-ansi="Calibri" w:cs="Calibri"/><wx:font wx:val="Calibri"/><w:b/><w:sz w:val="22"/><w:sz-cs w:val="22"/></w:rPr><w:t>⁹</w:t></w:r></w:p></w:tc></w:tr><w:tr wsp:rsidR="00BC53DB" wsp:rsidRPr="005E3C72" wsp:rsidTr="0000325B"><w:trPr><w:gridAfter w:val="1"/><w:wAfter w:w="54" w:type="dxa"/><w:jc w:val="center"/></w:trPr><w:tc><w:tcPr><w:tcW w:w="6714" w:type="dxa"/><w:gridSpan w:val="12"/><w:tcBorders><w:top w:val="single" w:sz="4" wx:bdrwidth="10" w:space="0" w:color="auto"/><w:left w:val="single" w:sz="12" wx:bdrwidth="30" w:space="0" w:color="auto"/><w:bottom w:val="single" w:sz="4" wx:bdrwidth="10" w:space="0" w:color="auto"/><w:right w:val="single" w:sz="4" wx:bdrwidth="10" w:space="0" w:color="auto"/></w:tcBorders><w:shd w:val="clear" w:color="auto" w:fill="FFFFFF"/></w:tcPr><w:p wsp:rsidR="00BC53DB" wsp:rsidRDefault="00BC53DB" wsp:rsidP="00BC53DB"><w:pPr><w:jc w:val="both"/><w:rPr><w:rFonts w:ascii="Calibri" w:h-ansi="Calibri" w:cs="Calibri"/><wx:font wx:val="Calibri"/><w:noProof/><w:sz w:val="16"/><w:sz-cs w:val="16"/></w:rPr></w:pPr></w:p><w:p wsp:rsidR="00BC53DB" wsp:rsidRDefault="00BC53DB" wsp:rsidP="00BC53DB"><w:pPr><w:jc w:val="both"/><w:rPr><w:rFonts w:ascii="Calibri" w:h-ansi="Calibri" w:cs="Calibri"/><wx:font wx:val="Calibri"/><w:noProof/><w:sz w:val="16"/><w:sz-cs w:val="16"/></w:rPr></w:pPr><w:r wsp:rsidRPr="00094444"><w:rPr><w:rFonts w:ascii="Calibri" w:h-ansi="Calibri" w:cs="Calibri"/><wx:font wx:val="Calibri"/><w:noProof/><w:sz w:val="16"/><w:sz-cs w:val="16"/></w:rPr><w:t>5</w:t></w:r><w:r wsp:rsidR="00872C9D"><w:rPr><w:rFonts w:ascii="Calibri" w:h-ansi="Calibri"

w:cs="Calibri"/><wx:font wx:val="Calibri"/><w:noProof/><w:sz
w:val="16"/><w:sz-cs w:val="16"/></w:rPr><w:t>5</w:t></w:r><w:r
wsp:rsidRPr="00094444"><w:rPr><w:rFonts w:ascii="Calibri" w:h-
ansi="Calibri" w:cs="Calibri"/><wx:font wx:val="Calibri"/><w:noProof/><w:sz
w:val="16"/><w:sz-cs w:val="16"/></w:rPr><w:t>.
</w:t></w:r><w:r><w:rPr><w:rFonts w:ascii="Calibri" w:h-ansi="Calibri"
w:cs="Calibri"/><wx:font wx:val="Calibri"/><w:noProof/><w:sz
w:val="16"/><w:sz-cs w:val="16"/></w:rPr><w:t> </w:t></w:r><w:r
wsp:rsidRPr="00094444"><w:rPr><w:rFonts w:ascii="Calibri" w:h-
ansi="Calibri" w:cs="Calibri"/><wx:font wx:val="Calibri"/><w:noProof/><w:sz
w:val="20"/><w:sz-cs w:val="20"/></w:rPr><w:t>RYCZAŁTOWA ROCZNA
STAWKA OPŁATY ZA GOSPODAROWANIE ODPADAMI KOMUNALNYMI
</w:t></w:r><w:r wsp:rsidR="005F77E5"><w:rPr><w:rFonts
w:ascii="Calibri" w:h-ansi="Calibri" w:cs="Calibri"/><wx:font
wx:val="Calibri"/><w:noProof/><w:sz w:val="20"/><w:sz-cs
w:val="20"/></w:rPr><w:t>OD DOMKU LETNISKOWEGO
ZNAJDUJĄCEGO</w:t></w:r><w:r wsp:rsidR="00B30871"><w:rPr><w:rFonts
w:ascii="Calibri" w:h-ansi="Calibri" w:cs="Calibri"/><wx:font
wx:val="Calibri"/><w:sz w:val="20"/><w:sz-cs w:val="20"/></w:rPr><w:t>
SIĘ</w:t></w:r><w:r wsp:rsidR="005F77E5"><w:rPr><w:rFonts
w:ascii="Calibri" w:h-ansi="Calibri" w:cs="Calibri"/><wx:font
wx:val="Calibri"/><w:sz w:val="20"/><w:sz-cs w:val="20"/></w:rPr><w:t>
NA NIERUCHOMOŚCI </w:t></w:r><w:r
wsp:rsidR="00B30871"><w:rPr><w:rFonts w:ascii="Calibri" w:h-ansi="Calibri"
w:cs="Calibri"/><wx:font wx:val="Calibri"/><w:sz w:val="20"/><w:sz-cs
w:val="20"/></w:rPr><w:t>LUB INN</w:t></w:r><w:r
wsp:rsidR="002052B5"><w:rPr><w:rFonts w:ascii="Calibri" w:h-ansi="Calibri"
w:cs="Calibri"/><wx:font wx:val="Calibri"/><w:sz w:val="20"/><w:sz-cs
w:val="20"/></w:rPr><w:t>EJ</w:t></w:r><w:r
wsp:rsidR="00B30871"><w:rPr><w:rFonts w:ascii="Calibri" w:h-ansi="Calibri"
w:cs="Calibri"/><wx:font wx:val="Calibri"/><w:sz w:val="20"/><w:sz-cs
w:val="20"/></w:rPr><w:t> NIERUCHOMOŚ</w:t></w:r><w:r
wsp:rsidR="002052B5"><w:rPr><w:rFonts w:ascii="Calibri" w:h-ansi="Calibri"
w:cs="Calibri"/><wx:font wx:val="Calibri"/><w:sz w:val="20"/><w:sz-cs
w:val="20"/></w:rPr><w:t>CI</w:t></w:r><w:r
wsp:rsidR="00B30871"><w:rPr><w:rFonts w:ascii="Calibri" w:h-ansi="Calibri"
w:cs="Calibri"/><wx:font wx:val="Calibri"/><w:sz w:val="20"/><w:sz-cs
w:val="20"/></w:rPr><w:t> WYKORZYSTYWAN</w:t></w:r><w:r
wsp:rsidR="002052B5"><w:rPr><w:rFonts w:ascii="Calibri" w:h-ansi="Calibri"
w:cs="Calibri"/><wx:font wx:val="Calibri"/><w:sz w:val="20"/><w:sz-cs
w:val="20"/></w:rPr><w:t>EJ</w:t></w:r><w:r
wsp:rsidR="00B30871"><w:rPr><w:rFonts w:ascii="Calibri" w:h-ansi="Calibri"
w:cs="Calibri"/><wx:font wx:val="Calibri"/><w:sz w:val="20"/><w:sz-cs

w:val="20"/></w:rPr><w:t> NA CELE REKREACYJNO –
WYPOCZYNKOWE</w:t></w:r></w:p><w:p wsp:rsidR="00BC53DB"
wsp:rsidRPr="00094444" wsp:rsidRDefault="00BC53DB"
wsp:rsidP="00BC53DB"><w:pPr><w:jc w:val="both"/><w:rPr><w:rFonts
w:ascii="Calibri" w:h-ansi="Calibri" w:cs="Calibri"/><wx:font
wx:val="Calibri"/><w:noProof/><w:sz w:val="20"/><w:sz-cs
w:val="20"/></w:rPr></w:pPr></w:p></w:tc><w:tc><w:tcPr><w:tcW
w:w="3200" w:type="dxa"/><w:gridSpan w:val="4"/><w:tcBorders><w:top
w:val="single" w:sz="4" wx:bdrwidth="10" w:space="0"
w:color="auto"/><w:left w:val="single" w:sz="4" wx:bdrwidth="10"
w:space="0" w:color="auto"/><w:bottom w:val="single" w:sz="4"
wx:bdrwidth="10" w:space="0" w:color="auto"/><w:right w:val="single"
w:sz="12" wx:bdrwidth="30" w:space="0"
w:color="auto"/></w:tcBorders><w:shd w:val="clear" w:color="auto"
w:fill="FFFFFF"/></w:tcPr><w:p wsp:rsidR="00BC53DB"
wsp:rsidRDefault="00BC53DB" wsp:rsidP="00BC53DB"><w:pPr><w:jc
w:val="both"/><w:rPr><w:rFonts w:ascii="Calibri" w:h-ansi="Calibri"
w:cs="Calibri"/><wx:font
wx:val="Calibri"/><w:b/><w:noProof/></w:rPr></w:pPr></w:p><w:p
wsp:rsidR="00BC53DB" wsp:rsidRDefault="00BC53DB"
wsp:rsidP="00BC53DB"><w:pPr><w:jc w:val="right"/><w:rPr><w:rFonts
w:ascii="Calibri" w:h-ansi="Calibri" w:cs="Calibri"/><wx:font
wx:val="Calibri"/><w:b/><w:noProof/><w:sz w:val="20"/><w:sz-cs
w:val="20"/></w:rPr></w:pPr></w:p><w:p wsp:rsidR="00BC53DB"
wsp:rsidRPr="00094444" wsp:rsidRDefault="00BC53DB"
wsp:rsidP="00BC53DB"><w:pPr><w:jc w:val="right"/><w:rPr><w:rFonts
w:ascii="Calibri" w:h-ansi="Calibri" w:cs="Calibri"/><wx:font
wx:val="Calibri"/><w:noProof/><w:sz w:val="20"/><w:sz-cs
w:val="20"/></w:rPr></w:pPr><w:r
wsp:rsidRPr="00094444"><w:rPr><w:rFonts w:ascii="Calibri" w:h-
ansi="Calibri" w:cs="Calibri"/><wx:font wx:val="Calibri"/><w:noProof/><w:sz
w:val="20"/><w:sz-cs w:val="20"/></w:rPr><w:t>
zł.</w:t></w:r></w:p></w:tc></w:tr><w:tr wsp:rsidR="00BC53DB"
wsp:rsidRPr="005E3C72" wsp:rsidTr="00BC53DB"><w:trPr><w:gridAfter
w:val="1"/><w:wAfter w:w="54" w:type="dxa"/><w:jc
w:val="center"/></w:trPr><w:tc><w:tcPr><w:tcW w:w="9914"
w:type="dxa"/><w:gridSpan w:val="16"/><w:tcBorders><w:top
w:val="single" w:sz="4" wx:bdrwidth="10" w:space="0"
w:color="auto"/><w:left w:val="single" w:sz="12" wx:bdrwidth="30"
w:space="0" w:color="auto"/><w:bottom w:val="single" w:sz="4"
wx:bdrwidth="10" w:space="0" w:color="auto"/><w:right w:val="single"
w:sz="12" wx:bdrwidth="30" w:space="0"
w:color="auto"/></w:tcBorders><w:shd w:val="clear" w:color="auto"

w:fill="E0E0E0"/></w:tcPr><w:p wsp:rsidR="00BC53DB" wsp:rsidRDefault="00872C9D" wsp:rsidP="00BC53DB"><w:pPr><w:jc w:val="both"/><w:rPr><w:rFonts w:ascii="Calibri" w:h-ansi="Calibri" w:cs="Calibri"/><wx:font wx:val="Calibri"/><w:b/></w:rPr></w:pPr><w:r><w:rPr><w:rFonts w:ascii="Calibri" w:h-ansi="Calibri" w:cs="Calibri"/><wx:font wx:val="Calibri"/><w:b/><w:sz w:val="22"/><w:sz-cs w:val="22"/></w:rPr><w:t>H</w:t></w:r><w:r wsp:rsidR="00BC53DB" wsp:rsidRPr="005E3C72"><w:rPr><w:rFonts w:ascii="Calibri" w:h-ansi="Calibri" w:cs="Calibri"/><wx:font wx:val="Calibri"/><w:b/><w:sz w:val="22"/><w:sz-cs w:val="22"/></w:rPr><w:t>. OŚWIADCZENIE I PODPIS SKŁADAJĄCEGO DEKLARACJĘ</w:t></w:r></w:p></w:tc></w:tr><w:tr wsp:rsidR="00BC53DB" wsp:rsidRPr="005E3C72" wsp:rsidTr="00707B16"><w:trPr><w:gridAfter w:val="1"/><w:wAfter w:w="54" w:type="dxa"/><w:trHeight w:val="1421"/><w:jc w:val="center"/></w:trPr><w:tc><w:tcPr><w:tcW w:w="9914" w:type="dxa"/><w:gridSpan w:val="16"/><w:tcBorders><w:top w:val="single" w:sz="4" wx:bdrwidth="10" w:space="0" w:color="auto"/><w:left w:val="single" w:sz="12" wx:bdrwidth="30" w:space="0" w:color="auto"/><w:bottom w:val="single" w:sz="4" wx:bdrwidth="10" w:space="0" w:color="auto"/><w:right w:val="single" w:sz="12" wx:bdrwidth="30" w:space="0" w:color="auto"/></w:tcPr><w:p wsp:rsidR="00BC53DB" wsp:rsidRPr="0000325B" wsp:rsidRDefault="00872C9D" wsp:rsidP="00BC53DB"><w:pPr><w:autoSpaceDE w:val="off"/><w:autoSpaceDN w:val="off"/><w:adjustRightInd w:val="off"/><w:rPr><w:rFonts w:ascii="Calibri" w:h-ansi="Calibri" w:cs="Calibri"/><wx:font wx:val="Calibri"/><w:sz w:val="16"/><w:sz-cs w:val="16"/></w:rPr></w:pPr><w:r wsp:rsidRPr="0000325B"><w:rPr><w:rFonts w:ascii="Calibri" w:fareast="Calibri" w:h-ansi="Calibri" w:cs="Calibri,Bold"/><wx:font wx:val="Calibri"/><w:b-cs/><w:sz w:val="16"/><w:sz-cs w:val="16"/><w:lang w:fareast="EN-US"/></w:rPr><w:t>56</w:t></w:r><w:r wsp:rsidR="00BC53DB" wsp:rsidRPr="0000325B"><w:rPr><w:rFonts w:ascii="Calibri" w:fareast="Calibri" w:h-ansi="Calibri" w:cs="Calibri,Bold"/><wx:font wx:val="Calibri"/><w:b-cs/><w:sz w:val="16"/><w:sz-cs w:val="16"/><w:lang w:fareast="EN-US"/></w:rPr><w:t>.</w:t></w:r></w:p><w:p wsp:rsidR="00BC53DB" wsp:rsidRDefault="00BC53DB" wsp:rsidP="00BC53DB"><w:pPr><w:jc w:val="both"/><w:rPr><w:rFonts w:ascii="Calibri" w:h-ansi="Calibri" w:cs="Calibri"/><wx:font wx:val="Calibri"/><w:sz w:val="16"/><w:sz-cs w:val="16"/></w:rPr></w:pPr></w:p><w:p wsp:rsidR="00BC53DB"

wsp:rsidRDefault="00BC53DB" wsp:rsidP="00BC53DB"><w:pPr><w:jc
w:val="both"/><w:rPr><w:rFonts w:ascii="Calibri" w:h-ansi="Calibri"
w:cs="Calibri"/><wx:font wx:val="Calibri"/><w:sz w:val="16"/><w:sz-cs
w:val="16"/></w:rPr></w:pPr></w:p><w:p wsp:rsidR="00BC53DB"
wsp:rsidRDefault="00BC53DB" wsp:rsidP="00BC53DB"><w:pPr><w:jc
w:val="both"/><w:rPr><w:rFonts w:ascii="Calibri" w:h-ansi="Calibri"
w:cs="Calibri"/><wx:font wx:val="Calibri"/><w:sz w:val="16"/><w:sz-cs
w:val="16"/></w:rPr></w:pPr></w:p><w:p wsp:rsidR="00BC53DB"
wsp:rsidRPr="00E51C4E" wsp:rsidRDefault="00BC53DB"
wsp:rsidP="00BC53DB"><w:pPr><w:jc w:val="both"/><w:rPr><w:rFonts
w:ascii="Calibri" w:h-ansi="Calibri" w:cs="Calibri"/><wx:font
wx:val="Calibri"/><w:sz w:val="16"/><w:sz-cs
w:val="16"/></w:rPr></w:pPr></w:p><w:p wsp:rsidR="00BC53DB"
wsp:rsidRPr="002A6C6A" wsp:rsidRDefault="00BC53DB"
wsp:rsidP="00BC53DB"><w:pPr><w:jc w:val="both"/><w:rPr><w:rFonts
w:ascii="Calibri" w:h-ansi="Calibri" w:cs="Calibri"/><wx:font
wx:val="Calibri"/><w:sz w:val="14"/><w:sz-cs
w:val="14"/></w:rPr></w:pPr><w:r
wsp:rsidRPr="005E3C72"><w:rPr><w:rFonts w:ascii="Calibri" w:h-
ansi="Calibri" w:cs="Calibri"/><wx:font wx:val="Calibri"/></w:rPr><w:t>
</w:t></w:r><w:r><w:rPr><w:rFonts w:ascii="Calibri" w:h-ansi="Calibri"
w:cs="Calibri"/><wx:font wx:val="Calibri"/></w:rPr><w:t>
</w:t></w:r><w:r wsp:rsidRPr="002A6C6A"><w:rPr><w:rFonts
w:ascii="Calibri" w:h-ansi="Calibri" w:cs="Calibri"/><wx:font
wx:val="Calibri"/><w:sz w:val="14"/><w:sz-cs
w:val="14"/></w:rPr><w:t>.....</w:t></w:r><w:r><w:rPr><w:rFonts
w:ascii="Calibri" w:h-ansi="Calibri" w:cs="Calibri"/><wx:font
wx:val="Calibri"/><w:sz w:val="14"/><w:sz-cs
w:val="14"/></w:rPr><w:t>.....</w:t></w:r><w:r
wsp:rsidRPr="002A6C6A"><w:rPr><w:rFonts w:ascii="Calibri" w:h-
ansi="Calibri" w:cs="Calibri"/><wx:font wx:val="Calibri"/><w:sz
w:val="14"/><w:sz-cs w:val="14"/></w:rPr><w:t>.....
</w:t></w:r><w:r><w:rPr><w:rFonts w:ascii="Calibri" w:h-ansi="Calibri"
w:cs="Calibri"/><wx:font wx:val="Calibri"/><w:sz w:val="14"/><w:sz-cs
w:val="14"/></w:rPr><w:t>
</w:t></w:r><w:r wsp:rsidRPr="002A6C6A"><w:rPr><w:rFonts
w:ascii="Calibri" w:h-ansi="Calibri" w:cs="Calibri"/><wx:font
wx:val="Calibri"/><w:sz w:val="14"/><w:sz-cs
w:val="14"/></w:rPr><w:t>.....</w:t></w:r><w:r><w:rPr><w:rFonts
w:ascii="Calibri" w:h-ansi="Calibri" w:cs="Calibri"/><wx:font
wx:val="Calibri"/><w:sz w:val="14"/><w:sz-cs
w:val="14"/></w:rPr><w:t>.....</w:t
></w:r><w:r wsp:rsidRPr="002A6C6A"><w:rPr><w:rFonts w:ascii="Calibri"

w:h-ansi="Calibri" w:cs="Calibri"/><wx:font wx:val="Calibri"/><w:sz
w:val="14"/><w:sz-cs
w:val="14"/></w:rPr><w:t>.....</w:t></w:r></w:p><w:p
wsp:rsidR="00BC53DB" wsp:rsidRDefault="00BC53DB"
wsp:rsidP="00BC53DB"><w:pPr><w:jc w:val="both"/><w:rPr><w:rFonts
w:ascii="Calibri" w:h-ansi="Calibri" w:cs="Calibri"/><wx:font
wx:val="Calibri"/><w:sz w:val="14"/><w:sz-cs
w:val="14"/></w:rPr></w:pPr><w:r
wsp:rsidRPr="002A6C6A"><w:rPr><w:rFonts w:ascii="Calibri" w:h-
ansi="Calibri" w:cs="Calibri"/><wx:font wx:val="Calibri"/><w:sz
w:val="14"/><w:sz-cs w:val="14"/></w:rPr><w:t>
</w:t></w:r><w:r><w:rPr><w:rFonts w:ascii="Calibri" w:h-ansi="Calibri"
w:cs="Calibri"/><wx:font wx:val="Calibri"/><w:sz w:val="14"/><w:sz-cs
w:val="14"/></w:rPr><w:t> </w:t></w:r><w:r
wsp:rsidRPr="002A6C6A"><w:rPr><w:rFonts w:ascii="Calibri" w:h-
ansi="Calibri" w:cs="Calibri"/><wx:font wx:val="Calibri"/><w:sz
w:val="14"/><w:sz-cs w:val="14"/></w:rPr><w:t>(miejsowość i data)
</w:t></w:r><w:r><w:rPr><w:rFonts w:ascii="Calibri" w:h-ansi="Calibri"
w:cs="Calibri"/><wx:font wx:val="Calibri"/><w:sz w:val="14"/><w:sz-cs
w:val="14"/></w:rPr><w:t> </w:t></w:r><w:r
wsp:rsidRPr="002A6C6A"><w:rPr><w:rFonts w:ascii="Calibri" w:h-
ansi="Calibri" w:cs="Calibri"/><wx:font wx:val="Calibri"/><w:sz
w:val="14"/><w:sz-cs w:val="14"/></w:rPr><w:t>(czytelny podpis)
</w:t></w:r></w:p><w:p wsp:rsidR="00BC53DB" wsp:rsidRPr="005E3C72"
wsp:rsidRDefault="00BC53DB" wsp:rsidP="00BC53DB"><w:pPr><w:jc
w:val="both"/><w:rPr><w:rFonts w:ascii="Calibri" w:h-ansi="Calibri"
w:cs="Calibri"/><wx:font wx:val="Calibri"/><w:sz w:val="16"/><w:sz-cs
w:val="16"/></w:rPr></w:pPr></w:p></w:tc></w:tr><w:tr
wsp:rsidR="00BC53DB" wsp:rsidRPr="005B16CC"
wsp:rsidTr="0000325B"><w:trPr><w:gridAfter w:val="1"/><w:wAfter
w:w="54" w:type="dxa"/><w:trHeight w:val="1089"/><w:jc
w:val="center"/></w:trPr><w:tc><w:tcPr><w:tcW w:w="9914"
w:type="dxa"/><w:gridSpan w:val="16"/><w:tcBorders><w:top
w:val="single" w:sz="4" wx:bdrwidth="10" w:space="0"
w:color="auto"/><w:left w:val="single" w:sz="12" wx:bdrwidth="30"
w:space="0" w:color="auto"/><w:bottom w:val="single" w:sz="4"
wx:bdrwidth="10" w:space="0" w:color="auto"/><w:right w:val="single"
w:sz="12" wx:bdrwidth="30" w:space="0"
w:color="auto"/></w:tcBorders><w:shd w:val="clear" w:color="auto"
w:fill="D9D9D9"/></w:tcPr><w:p wsp:rsidR="00BC53DB"
wsp:rsidRPr="005B16CC" wsp:rsidRDefault="00872C9D"
wsp:rsidP="00BC53DB"><w:pPr><w:rPr><w:rFonts w:ascii="Calibri" w:h-
ansi="Calibri" w:cs="Calibri"/><wx:font

wx:val="Calibri"/><w:b/></w:rPr></w:pPr><w:r><w:rPr><w:rFonts
w:ascii="Calibri" w:h-ansi="Calibri" w:cs="Calibri"/><wx:font
wx:val="Calibri"/><w:b/><w:sz w:val="22"/><w:sz-cs
w:val="22"/></w:rPr><w:t>I</w:t></w:r><w:r wsp:rsidR="00BC53DB"
wsp:rsidRPr="005B16CC"><w:rPr><w:rFonts w:ascii="Calibri" w:h-
ansi="Calibri" w:cs="Calibri"/><wx:font wx:val="Calibri"/><w:b/><w:sz
w:val="22"/><w:sz-cs w:val="22"/></w:rPr><w:t>. ADNOTACJE
ORGANU</w:t></w:r></w:p><w:p wsp:rsidR="00BC53DB"
wsp:rsidRPr="005B16CC" wsp:rsidRDefault="00525A5A"
wsp:rsidP="00BC53DB"><w:pPr><w:rPr><w:rFonts w:ascii="Calibri" w:h-
ansi="Calibri" w:cs="Calibri"/><wx:font wx:val="Calibri"/><w:sz
w:val="16"/><w:sz-cs
w:val="16"/></w:rPr></w:pPr><w:r><w:rPr><w:rFonts w:ascii="Calibri"
w:h-ansi="Calibri" w:cs="Calibri"/><wx:font
wx:val="Calibri"/><w:b/><w:noProof/><w:sz w:val="20"/><w:sz-cs
w:val="20"/></w:rPr><w:pict><v:shape id="_x0000_s1041"
type="#_x0000_t202" style="position:absolute;margin-left:459.2pt;margin-
top:59.05pt;width:30pt;height:20.1pt;z-index:8;visibility:visible;mso-position-
horizontal-relative:text;mso-position-vertical-relative:text"
o:gfxdata="UESDBBQABgAIAAAAIQC2gziS/gAAAOEBAAATAAAAW0NvbnRlbnRfVH
lwZXNdLnhtbJSRQU7DMBBF
90jcwfiWJU67QAgl6YK0S0CoHGBkTxKLZGx5T
Ghvj5O2G0SRWNoz/78nu9wcxkFMGNg6quQqL6RA
0s5Y6ir5vt9ID1JwBDIw
OMJKHpHlpr69KfdHjyxSmriSfYz+USnWPY7AufNIadK6MEJMx9ApD/oD
OITro
rhX2lFEilmcO2RdNtjC5xDF9pCuTyYBB5bi6bQ4syoJ3g9WQ0ymaiLzg5KdCXIKLjvc
W893
SUOqXwnz5DrgnHtJTxOsQfEKIT7DmDSUCaxw7Rqn8787ZsmRM9e2V
mPeBN4uqYvTtW7jvji9N/y
JsXecLq0q+WD6m8AAAD//wMAUESDBBQABgA
IAAAAIQA4/SH/1gAAAJQBAAALAAAAX3JlbHMvLnJl
bHOkkMFqzAMhu+DvY
PRfXGawxijTi+j0GvpHsDYimMaW0Yy2fr2M4PBMnrbUb/Q94l/f/hMi1qR
JVI2s
Ot6UJgd+ZiDgffL8ekFIFsbvV0oo4EbChzGx4f9GRdb25HMsYhqICwG5lRlq9biZkxW
OiqY
22YiTra2kYMu1l1tQD30/bPm3wwYN0x18gb45AdQl1tp5j/sFB2T0FQ7R
0nTNEV3j6o9feQzro1i
OWA14Fm+Q8a1a8+Bvu/d/dMb2JY5uiPbhG/ktn4cq
GU/er3pcvwCAAD//wMAUESDBBQABgAIAAAA
IQBLkz58MAIAAFQEAAAOAA
AAZHJzL2Uyb0RvYy54bWysVMFu2zAMvQ/YPwi6L3bSpO2MOEWXLSOA
bivQ
7QNoWY6FyqImKbG7ry8lp2nWYZdhOQiiST0+PpJZXg2dZnvpvEJT8ukk50wagbUy
25L/+L55
d8mZD2Bq0GhkyR+I51ert2+WvS3kDFvUtXSMQIwvelvyNgRbZJk
XrezAT9BKQ84GXQeBTLfNagc9
oXc6m+X5edajq61DIb2nrzej68SftNIEb41j
ZeB6ZITt5BOI84qntIqCcXWgW2VONCAf2DRgTKU
9Ah1AwHYzqk/oDoIHHps
wkRgl2HTKCFDVTNNH9VzX0LVqZaSBxvjl5/wcrvu7vHFN1yaIRBjppq
0R1q
yYJ88AF7yeZRot76giLvLcWG4QMO1OpUrre3KB48M7huwWzltXPYtxJqojiNL7OTpy
OOjyBV
/wVrygW7gAloaFwX9SNFGKFTqx6P7ZFDYII+nl1O85w8glyzxWJ2kd
qXQfH82DofPknsWLyU3FH3
Ezjsb32IZKB4Dom5PGpVb5TWyXDbaq0d2wNN
yib9Ev9XYdqwvuTnZ4t8rP+vEMQ0kh2z/papU4FG
XquOND8GQRFV+2hqeg
BFAKXHO1HW5iBjVG7UMAzVQIFR2wrrRxLU4TjatIp0adH94qynsS65/7kD
Jz

nTnw015f10Po97kIz54mJGhjv1VKceMIKgSh44G6/rMO7Ozjq1bSnTOAYGr6mRjUo
iv7A68KbR
Tdof1izuxqmdol7+DFZPAAAA//8DAFBLAwQUAAYACAAAACEAS1
dKXt8AAAANAQAADwAAAGRycy9k
b3ducMv2LnhtbEyPzU7DMBCE70i8g7VI
3KhDk4YmjVMBEhLiRsmINzfeJhH+iWy3CW/P5gTHnfk0
O1PtZ6PZFX0YnBX
wuEqAoW2dGmwnoPl6e9gCC1FaJbWzKOAHA+zr25tKlspN9hOvh9gxCrGhIAL6&#x
A;GMeS89D2aGRYUReteWfnjYx0+o4rLycKN5qvkyTnRg6WPvRyxNce2+/DxQh4z1
/iERv1odJ16qaG
t/6sgxD3d/PzDljEOf7BsNSn6IBTp5O7WBWYFICKWU4oGV
m2eQJGSFEs0mmRtpsCeF3x/yvqXwAA
AP//AwBQSwECLQAUAAYACAAAAC
EAtO4M4kv4AAADhAQAAEwAAAAAAAAAAAAAAAAAAAAAAAAAW0NvbnRI
bnRfVHl
wZXNdLnhtbFBLAQItABQABgAIAAAAIQA4/SH/1gAAAJQBAAALAAAAAAAAAAAAAAAA
AAAC8B
AABfcmVscY8ucmVsc1BLAQItABQABgAIAAAAIQBLkz58MAIAAFQEA
AAOAAAAAAAAAAAAAAAAAAC4C
AABkcnMvZTJvRG9jLnhtbFBLAQItABQABgA
IAAAAIQBLV0pe3wAAAA0BAAAPAAAAAAAAAAAAAAAAAA
AIoEAABkcnMvZG93
bnJldi54bWxQSwUGAAAAAAQABADzAAAAIlgUAAAA
"
strokeweight=".5pt"><v:textbox style="mso-next-
textbox:#_x0000_s1041"><w:txbxContent><w:p wsp:rsidR="00BC53DB"
wsp:rsidRPr="003E5C1E" wsp:rsidRDefault="00BC53DB"
wsp:rsidP="00AA5A45"><w:pPr><w:rPr><w:rFonts w:ascii="Calibri" w:h-
ansi="Calibri" w:cs="Calibri"/><wx:font wx:val="Calibri"/><w:sz
w:val="16"/><w:sz-cs w:val="16"/></w:rPr></w:pPr><w:r
wsp:rsidRPr="00AA5A45"><w:rPr><w:rFonts w:ascii="Calibri" w:h-
ansi="Calibri" w:cs="Calibri"/><wx:font wx:val="Calibri"/><w:b/><w:sz
w:val="22"/><w:sz-cs w:val="22"/></w:rPr><w:t>3</w:t></w:r><w:r
wsp:rsidRPr="003E5C1E"><w:rPr><w:rFonts w:ascii="Calibri" w:h-
ansi="Calibri" w:cs="Calibri"/><wx:font wx:val="Calibri"/><w:sz
w:val="16"/><w:sz-cs
w:val="16"/></w:rPr><w:t>/</w:t></w:r><w:r><w:rPr><w:rFonts
w:ascii="Calibri" w:h-ansi="Calibri" w:cs="Calibri"/><wx:font
wx:val="Calibri"/><w:sz w:val="16"/><w:sz-cs
w:val="16"/></w:rPr><w:t>4</w:t></w:r></w:p><w:p
wsp:rsidR="00BC53DB" wsp:rsidRPr="005A4C5C"
wsp:rsidRDefault="00BC53DB"
wsp:rsidP="00AA5A45"><w:pPr><w:rPr><w:sz-cs
w:val="14"/></w:rPr></w:pPr></w:p></w:txbxContent></v:textbox></v:sh
ape></w:pict></w:r><w:r><w:rPr><w:rFonts w:ascii="Calibri" w:h-
ansi="Calibri" w:cs="Calibri"/><wx:font
wx:val="Calibri"/><w:b/><w:noProof/><w:sz w:val="20"/><w:sz-cs
w:val="20"/></w:rPr><w:pict><v:shape id="_x0000_s1040"
type="#_x0000_t202" style="position:absolute;margin-left:227.3pt;margin-
top:59.1pt;width:231.9pt;height:20.1pt;z-index:7;visibility:visible;mso-position-
horizontal-relative:text;mso-position-vertical-relative:text"
o:gfxdata="UESDBBQABgAIAAAAIQC2gziS/gAAAOEBAAATAAAAW0NvbnRIbnRfVHl
lwZXNdLnhtbJSRQU7DMBBF
90jcwfiWJU67QAgl6YK0S0CoHGBkTxKLZGx5T

Ghvj5O2G0SRWNoz/78nu9wcxkFMGNg6quQqL6RA
0s5Y6ir5vt9ID1JwBDIW
OMJKHpHlpr69KfdHjyxSmriSfYz+USnWPY7AufNIadK6MEJmX9ApD/oD
OITro
rhX2IFEilmcO2RdNtjC5xDF9pCuTyYBB5bi6bQ4syoJ3g9WQ0ymaiLzg5KdCXIKLjvc
W893
SUOqXwnz5DrgnHtJTxOsQfEKIT7DmDSUCaxw7Rqn8787ZsmRM9e2V
mPeBN4uqYvTtW7jvijg9N/y
JsXecLq0q+WD6m8AAAD//wMAUEsDBBQABgA
IAAAAIQA4/SH/1gAAAJQBAAALAAAAAX3JlbHMvLnJI
bHOkkMFqzwAMhu+DvY
PRfXGawxijTi+j0GvpHsDYimMaW0Yy2fr2M4PBMnrbUb/Q94l/f/hMi1qR
JVI2s
Ot6UJgd+ZiDgffL8ekFIFsbvV0oo4EbChzGx4f9GRdb25HMsYhqlCwG5lrLq9biZkxW
OiqY
22YiTra2kYMu1l1tQD30/bPm3wwYN0x18gb45AdQl1tp5j/sFB2T0FQ7R
0nTNEV3j6o9feQzro1i
OWA14Fm+Q8a1a8+Bvu/d/dMb2JY5uiPbhG/ktn4cq
GU/er3pcvwCAAD//wMAUEsDBBQABgAIAAAA
IQA+gSrPMAIAAFwEAAAOAA
AAZHJzL2Uyb0RvYy54bWysVFFv0zAQfkfiP1h+p2IDu61R02I0FCEN
mDT4AY
7jJNZsn7HdJuXX7+x0TXgBZEHY+c7f777vrusrgetyF44L8GUdDaZUiIMh1qatqQ/v
m/f
XVHiAzM1U2BESQ/C0+v12zer3hYihw5ULRxBEOL3pa0C8EWWeZ5JzTz
E7DCoLMBp1IA07VZ7ViP
6Fpl+XR6kfXgauuAC+/x9HZ00nXCbxrBw7em8SI
QVVLMLaTVpbWka7ZesaJ1zHaSH9Ng/5CFZtLg
oyeoWxYY2Tn5G5SW3IGHJ
kw46AyaRnKRasBqZtNX1Tx0zIpUC5Lj7Ykm//9g+df9vSOyLukIJYzP
lOgelCB
BPPoAvSAXkaLe+gIjHyZGhuEDDCh1Ktfo+CPnhjYdMy04sY56DvBakxxFm9mZ1d
HHB9B
qv4L1PgW2wVIQEPjdOQPGSGIjIdTvKIIRCOh/lyvpi9RxdHX75Y5JdJv
4wVz7et8+GTAE3ipqQO
5U/obH/nQ8yGFc8h8TEPStZbqVQyXFttICN7hq2yT
V8q4FWYMqQv6XKRL0YC/goxTd+fILQM2PNK
6pJenYJYEWn7aOrUkYFJNe4x
ZWWOPEbqRhLDUA1JtURy5LiC+oDEOhhbHEcSNx24X5T02N4I9T93
zAIK1G
eD4ixn83mch2TMF5c5Gu7cU517mOEIVdJAybjdhHGGdtbJtsOXxnYwcIOCNjJx/ZLV
MX1s
4STBcdzijJzbKerlp7B+AgAA//8DAFBLAWQUAAYACAAAACEA9XwJH+I
AAAANAQAADwAAAGRycy9k
b3ducMV2LnhtbEyPy07DMBBF90j8gzVIbBB1a
N28iFMhJBDsoCDYuvE0iYjtYltp+HumK1jO3KM7
Z6rNbAY2oQ+9sxJuFgkwtI
3TvW0lvL89XOfAQIRWq8FZIPCdATb1+VmlSu2O9hWnbWwZldhQKglD
jGPJe
Wg6NCos3IiWsr3zRkUafcu1V0cqNwNfJknKjeotXejUiPcdNI/bg5GQI6fpMzyvXj6adD
8U
8SqBhr+9lJcX890tsIhz/IPhpE/qUJPTzh2sDmyQILJISigFQqwyYIQUq1QA2
51W+boAXlf8/xf1
LwAAAP//AwBQSwECLQAUAAYACAAAACEAtoM4kv4AAAD
hAQAAEwAAAAAAAAAAAAAAAAAAAAAAAAAW0Nv
bnRlbnRfVHlwZXNdLnhtbFBL
AQItABQABgAIAAAAIQA4/SH/1gAAAJQBAAALAAAAAAAAAAAAAAAAAAAA
AC8BA
ABfcmVscy8ucmVsc1BLAQItABQABgAIAAAAIQA+gSrPMAIAAFwEAAAOAAAAAAAAA
AAAAAAAA
AC4CAABkcnMvZTJvRG9jLnhtbFBLAQItABQABgAIAAAAIQD1fAkf
4gAAAA0BAAAPAAAAAAAAAAAAAAAA
AAAAIoEAABkcnMvZG93bnJldi54bWxQS
wUGAAAAAAQABADzAAAAmQUAAAA
"><v:textbox style="mso-next-
text-box:#_x0000_s1040"><w:txbxContent><w:p wsp:rsidR="00BC53DB"
wsp:rsidRPr="007D4E44" wsp:rsidRDefault="00BC53DB"
wsp:rsidP="00AA5A45"><w:pPr><w:rPr><w:rFonts w:ascii="Calibri" w:h-
ansi="Calibri" w:cs="Calibri"/><wx:font wx:val="Calibri"/><w:sz
w:val="14"/><w:sz-cs w:val="14"/></w:rPr></w:pPr><w:r
wsp:rsidRPr="007D4E44"><w:rPr><w:rFonts w:ascii="Calibri" w:h-
ansi="Calibri" w:cs="Calibri"/><wx:font wx:val="Calibri"/><w:sz

w:val="14"/><w:sz-cs w:val="14"/></w:rPr><w:t>Deklaracja
</w:t></w:r><w:r><w:rPr><w:rFonts w:ascii="Calibri" w:h-ansi="Calibri"
w:cs="Calibri"/><wx:font wx:val="Calibri"/><w:sz w:val="14"/><w:sz-cs
w:val="14"/></w:rPr><w:t>o </w:t></w:r><w:r
wsp:rsidRPr="007D4E44"><w:rPr><w:rFonts w:ascii="Calibri" w:h-
ansi="Calibri" w:cs="Calibri"/><wx:font wx:val="Calibri"/><w:sz
w:val="14"/><w:sz-cs w:val="14"/></w:rPr><w:t>wysokości opłaty za
go</w:t></w:r><w:r><w:rPr><w:rFonts w:ascii="Calibri" w:h-ansi="Calibri"
w:cs="Calibri"/><wx:font wx:val="Calibri"/><w:sz w:val="14"/><w:sz-cs
w:val="14"/></w:rPr><w:t>spodarowanie odpadami
komunalnymi</w:t></w:r></w:p></w:txbxContent></v:textbox></v:shape>
</w:pict></w:r><w:r wsp:rsidR="00BC53DB"
wsp:rsidRPr="005B16CC"><w:rPr><w:rFonts w:ascii="Calibri" w:h-
ansi="Calibri" w:cs="Calibri"/><wx:font
wx:val="Calibri"/><w:b/></w:rPr><w:tab/></w:r></w:p></w:tc></w:tr><
w:tr wsp:rsidR="00BC53DB" wsp:rsidRPr="005B16CC"
wsp:rsidTr="0000325B"><w:trPr><w:gridAfter w:val="1"/><w:wAfter
w:w="54" w:type="dxa"/><w:trHeight w:val="1089"/><w:jc
w:val="center"/></w:trPr><w:tc><w:tcPr><w:tcW w:w="9914"
w:type="dxa"/><w:gridSpan w:val="16"/><w:tcBorders><w:top
w:val="single" w:sz="4" wx:bdrwidth="10" w:space="0"
w:color="auto"/><w:left w:val="single" w:sz="12" wx:bdrwidth="30"
w:space="0" w:color="auto"/><w:bottom w:val="single" w:sz="4"
wx:bdrwidth="10" w:space="0" w:color="auto"/><w:right w:val="single"
w:sz="12" wx:bdrwidth="30" w:space="0"
w:color="auto"/></w:tcBorders><w:shd w:val="clear" w:color="auto"
w:fill="D9D9D9"/></w:tcPr><w:p wsp:rsidR="00BC53DB"
wsp:rsidRPr="006C1FBB" wsp:rsidRDefault="00BC53DB"
wsp:rsidP="00BC53DB"><w:pPr><w:ind w:right="-286"/><w:rPr><w:rFonts
w:ascii="Calibri" w:h-ansi="Calibri" w:cs="Calibri"/><wx:font
wx:val="Calibri"/><w:b/><w:sz w:val="16"/><w:sz-cs
w:val="16"/></w:rPr></w:pPr><w:r
wsp:rsidRPr="006C1FBB"><w:rPr><w:rFonts w:ascii="Calibri" w:h-
ansi="Calibri" w:cs="Calibri"/><wx:font wx:val="Calibri"/><w:b/><w:sz
w:val="16"/><w:sz-cs w:val="16"/></w:rPr><w:t>Objaśnienia dotyczące
sposobu wypełniania deklaracji:</w:t></w:r></w:p><w:p
wsp:rsidR="00BC53DB" wsp:rsidRPr="006C1FBB"
wsp:rsidRDefault="00BC53DB" wsp:rsidP="00BC53DB"><w:pPr><w:ind
w:right="-286"/><w:rPr><w:rFonts w:ascii="Calibri" w:h-ansi="Calibri"
w:cs="Calibri"/><wx:font wx:val="Calibri"/><w:sz w:val="16"/><w:sz-cs
w:val="16"/></w:rPr></w:pPr><w:r
wsp:rsidRPr="006C1FBB"><w:rPr><w:rFonts w:ascii="Calibri" w:h-
ansi="Calibri" w:cs="Calibri"/><wx:font wx:val="Calibri"/><w:b/><w:sz

w:val="16"/><w:sz-cs w:val="16"/></w:rPr><w:t>¹ </w:t></w:r><w:r
wsp:rsidRPr="006C1FBB"><w:rPr><w:rFonts w:ascii="Calibri" w:h-
ansi="Calibri" w:cs="Calibri"/><wx:font wx:val="Calibri"/><w:sz
w:val="16"/><w:sz-cs w:val="16"/></w:rPr><w:t> Pierwszą deklarację składa
się w terminie 14 dni od dnia zamieszkania na nieruchomości pierwszego
mieszkańca lub powstania na </w:t></w:r></w:p><w:p
wsp:rsidR="00BC53DB" wsp:rsidRPr="006C1FBB"
wsp:rsidRDefault="00BC53DB" wsp:rsidP="00BC53DB"><w:pPr><w:ind
w:right="-286"/><w:rPr><w:rFonts w:ascii="Calibri" w:h-ansi="Calibri"
w:cs="Calibri"/><wx:font wx:val="Calibri"/><w:sz w:val="16"/><w:sz-cs
w:val="16"/></w:rPr></w:pPr><w:r
wsp:rsidRPr="006C1FBB"><w:rPr><w:rFonts w:ascii="Calibri" w:h-
ansi="Calibri" w:cs="Calibri"/><wx:font wx:val="Calibri"/><w:sz
w:val="16"/><w:sz-cs w:val="16"/></w:rPr><w:t> nieruchomości odpadów
komunalnych. </w:t></w:r></w:p><w:p wsp:rsidR="00BC53DB"
wsp:rsidRPr="006C1FBB" wsp:rsidRDefault="00BC53DB"
wsp:rsidP="00BC53DB"><w:pPr><w:ind w:right="-286"/><w:rPr><w:rFonts
w:ascii="Calibri" w:h-ansi="Calibri" w:cs="Calibri"/><wx:font
wx:val="Calibri"/><w:sz w:val="16"/><w:sz-cs
w:val="16"/></w:rPr></w:pPr><w:r
wsp:rsidRPr="006C1FBB"><w:rPr><w:rFonts w:ascii="Calibri" w:h-
ansi="Calibri" w:cs="Calibri"/><wx:font wx:val="Calibri"/><w:sz
w:val="16"/><w:sz-cs w:val="16"/></w:rPr><w:t>² Nową deklarację składa
się w terminie do 10-go dnia miesiąca następującego po miesiącu, w którym
nastąpiła zmiana, w przypadku </w:t></w:r></w:p><w:p
wsp:rsidR="00BC53DB" wsp:rsidRPr="006C1FBB"
wsp:rsidRDefault="00BC53DB" wsp:rsidP="00BC53DB"><w:pPr><w:ind
w:right="-286"/><w:rPr><w:rFonts w:ascii="Calibri" w:h-ansi="Calibri"
w:cs="Calibri"/><wx:font wx:val="Calibri"/><w:sz w:val="16"/><w:sz-cs
w:val="16"/></w:rPr></w:pPr><w:r
wsp:rsidRPr="006C1FBB"><w:rPr><w:rFonts w:ascii="Calibri" w:h-
ansi="Calibri" w:cs="Calibri"/><wx:font wx:val="Calibri"/><w:sz
w:val="16"/><w:sz-cs w:val="16"/></w:rPr><w:t> nastąpienia zmiany
danych będących podstawą ustalenia wysokości należnej opłaty za
gospodarowanie odpadami komunalnymi lub </w:t></w:r></w:p><w:p
wsp:rsidR="00BC53DB" wsp:rsidRPr="006C1FBB"
wsp:rsidRDefault="00BC53DB" wsp:rsidP="00BC53DB"><w:pPr><w:ind
w:right="-286"/><w:rPr><w:rFonts w:ascii="Calibri" w:h-ansi="Calibri"
w:cs="Calibri"/><wx:font wx:val="Calibri"/><w:sz w:val="16"/><w:sz-cs
w:val="16"/></w:rPr></w:pPr><w:r
wsp:rsidRPr="006C1FBB"><w:rPr><w:rFonts w:ascii="Calibri" w:h-
ansi="Calibri" w:cs="Calibri"/><wx:font wx:val="Calibri"/><w:sz
w:val="16"/><w:sz-cs w:val="16"/></w:rPr><w:t> określonej w deklaracji

ilości odpadów komunalnych powstających na nieruchomości.

</w:t></w:r></w:p><w:p wsp:rsidR="00BC53DB" wsp:rsidRPr="006C1FBB" wsp:rsidRDefault="00BC53DB" wsp:rsidP="00BC53DB"><w:pPr><w:ind w:right="-286"/><w:rPr><w:rFonts w:ascii="Calibri" w:h-ansi="Calibri" w:cs="Calibri"/><wx:font wx:val="Calibri"/><w:sz w:val="16"/><w:sz-cs w:val="16"/></w:rPr></w:pPr><w:r wsp:rsidRPr="006C1FBB"><w:rPr><w:rFonts w:ascii="Calibri" w:h-ansi="Calibri" w:cs="Calibri"/><wx:font wx:val="Calibri"/><w:sz w:val="16"/><w:sz-cs w:val="16"/></w:rPr><w:t>³ Korektę deklaracji właściciel nieruchomości obowiązany jest złożyć w przypadku zmiany danych nie będących podstawą ustalenia </w:t></w:r></w:p><w:p wsp:rsidR="00BC53DB" wsp:rsidRPr="006C1FBB" wsp:rsidRDefault="00BC53DB" wsp:rsidP="00BC53DB"><w:pPr><w:ind w:right="-286"/><w:rPr><w:rFonts w:ascii="Calibri" w:h-ansi="Calibri" w:cs="Calibri"/><wx:font wx:val="Calibri"/><w:sz w:val="16"/><w:sz-cs w:val="16"/></w:rPr></w:pPr><w:r wsp:rsidRPr="006C1FBB"><w:rPr><w:rFonts w:ascii="Calibri" w:h-ansi="Calibri" w:cs="Calibri"/><wx:font wx:val="Calibri"/><w:sz w:val="16"/><w:sz-cs w:val="16"/></w:rPr><w:t> należy opłaty za gospodarowanie odpadami komunalnymi (np. zmiana nazwiska właściciela).</w:t></w:r></w:p><w:p wsp:rsidR="00BC53DB" wsp:rsidRPr="006C1FBB" wsp:rsidRDefault="00BC53DB" wsp:rsidP="00BC53DB"><w:pPr><w:ind w:right="-286"/><w:rPr><w:rFonts w:ascii="Calibri" w:h-ansi="Calibri" w:cs="Calibri"/><wx:font wx:val="Calibri"/><w:sz w:val="16"/><w:sz-cs w:val="16"/></w:rPr></w:pPr><w:r wsp:rsidRPr="006C1FBB"><w:rPr><w:rFonts w:ascii="Calibri" w:h-ansi="Calibri" w:cs="Calibri"/><wx:font wx:val="Calibri"/><w:sz w:val="16"/><w:sz-cs w:val="16"/></w:rPr><w:t>⁴ Należy wypełnić w przypadku braku numeru nieruchomości.</w:t></w:r></w:p><w:p wsp:rsidR="00BC53DB" wsp:rsidRPr="006C1FBB" wsp:rsidRDefault="00BC53DB" wsp:rsidP="00BC53DB"><w:pPr><w:ind w:right="-286"/><w:rPr><w:rFonts w:ascii="Calibri" w:h-ansi="Calibri" w:cs="Calibri"/><wx:font wx:val="Calibri"/><w:sz w:val="16"/><w:sz-cs w:val="16"/></w:rPr></w:pPr><w:r wsp:rsidRPr="006C1FBB"><w:rPr><w:rFonts w:ascii="Calibri" w:h-ansi="Calibri" w:cs="Calibri"/><wx:font wx:val="Calibri"/><w:sz w:val="16"/><w:sz-cs w:val="16"/></w:rPr><w:t>⁵ Nieruchomość, na której zamieszkują mieszkańcy i powstają odpady komunalne.</w:t></w:r></w:p><w:p wsp:rsidR="00BC53DB" wsp:rsidRPr="006C1FBB" wsp:rsidRDefault="00BC53DB" wsp:rsidP="00BC53DB"><w:pPr><w:ind w:right="-286"/><w:rPr><w:rFonts w:ascii="Calibri" w:h-ansi="Calibri" w:cs="Calibri"/><wx:font

wx:val="Calibri"/><w:sz w:val="16"/><w:sz-cs
w:val="16"/></w:rPr></w:pPr><w:r
wsp:rsidRPr="006C1FBB"><w:rPr><w:rFonts w:ascii="Calibri" w:h-
ansi="Calibri" w:cs="Calibri"/><wx:font wx:val="Calibri"/><w:sz
w:val="16"/><w:sz-cs w:val="16"/></w:rPr><w:t>⁶ Nieruchomość, na której
nie zamieszkują mieszkańcy, a powstają odpady komunalne tj. nieruchomość
wykorzystywana do prowadzenia </w:t></w:r></w:p><w:p
wsp:rsidR="00BC53DB" wsp:rsidRPr="006C1FBB"
wsp:rsidRDefault="00BC53DB" wsp:rsidP="00BC53DB"><w:pPr><w:ind
w:right="-286"/><w:rPr><w:rFonts w:ascii="Calibri" w:h-ansi="Calibri"
w:cs="Calibri"/><wx:font wx:val="Calibri"/><w:sz w:val="16"/><w:sz-cs
w:val="16"/></w:rPr></w:pPr><w:r
wsp:rsidRPr="006C1FBB"><w:rPr><w:rFonts w:ascii="Calibri" w:h-
ansi="Calibri" w:cs="Calibri"/><wx:font wx:val="Calibri"/><w:sz
w:val="16"/><w:sz-cs w:val="16"/></w:rPr><w:t> działalności
gospodarczej, obiekty użyteczności publicznej, szkoły, przedszkola, cmentarze,
sklepy itp.</w:t></w:r></w:p><w:p wsp:rsidR="00BC53DB"
wsp:rsidRPr="006C1FBB" wsp:rsidRDefault="00BC53DB"
wsp:rsidP="00BC53DB"><w:pPr><w:ind w:right="-286"/><w:rPr><w:rFonts
w:ascii="Calibri" w:h-ansi="Calibri" w:cs="Calibri"/><wx:font
wx:val="Calibri"/><w:sz w:val="16"/><w:sz-cs
w:val="16"/></w:rPr></w:pPr><w:r
wsp:rsidRPr="006C1FBB"><w:rPr><w:rFonts w:ascii="Calibri" w:h-
ansi="Calibri" w:cs="Calibri"/><wx:font wx:val="Calibri"/><w:sz
w:val="16"/><w:sz-cs w:val="16"/></w:rPr><w:t>⁷ Stawki opłaty za
gospodarowanie odpadami komunalnymi reguluje odrębna Uchwała Rady Gminy
Bestwina. W obliczeniach opłaty </w:t></w:r></w:p><w:p
wsp:rsidR="00BC53DB" wsp:rsidRPr="006C1FBB"
wsp:rsidRDefault="00BC53DB" wsp:rsidP="00BC53DB"><w:pPr><w:ind
w:right="-286"/><w:rPr><w:rFonts w:ascii="Calibri" w:h-ansi="Calibri"
w:cs="Calibri"/><wx:font wx:val="Calibri"/><w:sz w:val="16"/><w:sz-cs
w:val="16"/></w:rPr></w:pPr><w:r
wsp:rsidRPr="006C1FBB"><w:rPr><w:rFonts w:ascii="Calibri" w:h-
ansi="Calibri" w:cs="Calibri"/><wx:font wx:val="Calibri"/><w:sz
w:val="16"/><w:sz-cs w:val="16"/></w:rPr><w:t> należy zastosować dla
nieruchomości zamieszkałych – stawkę opłaty od
mieszkańca.</w:t></w:r></w:p><w:p wsp:rsidR="00BC53DB"
wsp:rsidRPr="006C1FBB" wsp:rsidRDefault="00BC53DB"
wsp:rsidP="00BC53DB"><w:pPr><w:ind w:right="-286"/><w:rPr><w:rFonts
w:ascii="Calibri" w:h-ansi="Calibri" w:cs="Calibri"/><wx:font
wx:val="Calibri"/><w:sz w:val="16"/><w:sz-cs
w:val="16"/></w:rPr></w:pPr><w:r
wsp:rsidRPr="006C1FBB"><w:rPr><w:rFonts w:ascii="Calibri" w:h-

ansi="Calibri" w:cs="Calibri"/><wx:font wx:val="Calibri"/><w:sz w:val="16"/><w:sz-cs w:val="16"/></w:rPr><w:t>⁸ Stawki opłaty za gospodarowanie odpadami komunalnymi reguluje odrębna Uchwała Rady Gminy Bestwina. W obliczeniach opłaty </w:t></w:r></w:p><w:p wsp:rsidR="00BC53DB" wsp:rsidRPr="006C1FBB" wsp:rsidRDefault="00BC53DB" wsp:rsidP="00BC53DB"><w:pPr><w:ind w:right="-286"/><w:rPr><w:rFonts w:ascii="Calibri" w:h-ansi="Calibri" w:cs="Calibri"/><wx:font wx:val="Calibri"/><w:sz w:val="16"/><w:sz-cs w:val="16"/></w:rPr></w:pPr><w:r wsp:rsidRPr="006C1FBB"><w:rPr><w:rFonts w:ascii="Calibri" w:h-ansi="Calibri" w:cs="Calibri"/><wx:font wx:val="Calibri"/><w:sz w:val="16"/><w:sz-cs w:val="16"/></w:rPr><w:t> należy zastosować dla nieruchomości niezamieszkałych stawkę opłaty od rodzaju pojemnika</w:t></w:r><w:r wsp:rsidR="002052B5"><w:rPr><w:rFonts w:ascii="Calibri" w:h-ansi="Calibri" w:cs="Calibri"/><wx:font wx:val="Calibri"/><w:sz w:val="16"/><w:sz-cs w:val="16"/></w:rPr><w:t> lub worka.</w:t></w:r></w:p><w:p wsp:rsidR="00BC53DB" wsp:rsidRPr="006C1FBB" wsp:rsidRDefault="00BC53DB" wsp:rsidP="00BC53DB"><w:pPr><w:ind w:right="-286"/><w:rPr><w:rFonts w:ascii="Calibri" w:h-ansi="Calibri" w:cs="Calibri"/><wx:font wx:val="Calibri"/><w:sz w:val="16"/><w:sz-cs w:val="16"/></w:rPr></w:pPr><w:r wsp:rsidRPr="006C1FBB"><w:rPr><w:rFonts w:ascii="Calibri" w:h-ansi="Calibri" w:cs="Calibri"/><wx:font wx:val="Calibri"/><w:sz w:val="16"/><w:sz-cs w:val="16"/></w:rPr></w:pPr><w:r wsp:rsidRPr="006C1FBB"><w:rPr><w:rFonts w:ascii="Calibri" w:h-ansi="Calibri" w:cs="Calibri"/><wx:font wx:val="Calibri"/><w:sz w:val="16"/><w:sz-cs w:val="16"/></w:rPr><w:t>⁹ Stawkę określa odrębna Uchwała Rady Gminy w sprawie ustalenia ryczałtowej stawki opłaty za gospodarowanie odpadami </w:t></w:r></w:p><w:p wsp:rsidR="00BC53DB" wsp:rsidRPr="006C1FBB" wsp:rsidRDefault="00BC53DB" wsp:rsidP="00BC53DB"><w:pPr><w:ind w:right="-286"/><w:rPr><w:rFonts w:ascii="Calibri" w:h-ansi="Calibri" w:cs="Calibri"/><wx:font wx:val="Calibri"/><w:sz w:val="16"/><w:sz-cs w:val="16"/></w:rPr></w:pPr><w:r wsp:rsidRPr="006C1FBB"><w:rPr><w:rFonts w:ascii="Calibri" w:h-ansi="Calibri" w:cs="Calibri"/><wx:font wx:val="Calibri"/><w:sz w:val="16"/><w:sz-cs w:val="16"/></w:rPr><w:t> od domku letniskowego na nieruchomości</w:t></w:r><w:r wsp:rsidRPr="006C1FBB"><w:rPr><w:rFonts w:ascii="Calibri" w:h-ansi="Calibri" w:cs="Calibri"/><wx:font wx:val="Calibri"/><w:sz w:val="16"/><w:sz-cs w:val="16"/></w:rPr><w:t> komunalnymi </w:t></w:r><w:r wsp:rsidR="005F77E5"><w:rPr><w:rFonts w:ascii="Calibri" w:h-ansi="Calibri" w:cs="Calibri"/><wx:font wx:val="Calibri"/><w:sz w:val="16"/><w:sz-cs w:val="16"/></w:rPr><w:t> lub innej nieruchomości wykorzystywanej na cele rekreacyjno-

wypoczynkowe. </w:t></w:r></w:p><w:p wsp:rsidR="00BC53DB" wsp:rsidRPr="006C1FBB" wsp:rsidRDefault="00BC53DB" wsp:rsidP="00BC53DB"><w:pPr><w:ind w:right="-286"/><w:rPr><w:rFonts w:ascii="Calibri" w:h-ansi="Calibri" w:cs="Calibri"/><wx:font wx:val="Calibri"/><w:sz w:val="16"/><w:sz-cs w:val="16"/></w:rPr></w:pPr><w:r><w:rPr><w:rFonts w:ascii="Calibri" w:h-ansi="Calibri" w:cs="Calibri"/><wx:font wx:val="Calibri"/><w:sz w:val="18"/><w:sz-cs w:val="18"/></w:rPr><w:t></w:t></w:r></w:p><w:p wsp:rsidR="00BC53DB" wsp:rsidRPr="006C1FBB" wsp:rsidRDefault="00BC53DB" wsp:rsidP="00BC53DB"><w:pPr><w:ind w:right="-286"/><w:rPr><w:rFonts w:ascii="Calibri" w:h-ansi="Calibri" w:cs="Calibri"/><wx:font wx:val="Calibri"/><w:b/><w:sz w:val="16"/><w:sz-cs w:val="16"/></w:rPr></w:pPr><w:r wsp:rsidRPr="006C1FBB"><w:rPr><w:rFonts w:ascii="Calibri" w:h-ansi="Calibri" w:cs="Calibri"/><wx:font wx:val="Calibri"/><w:b/><w:sz w:val="16"/><w:sz-cs w:val="16"/></w:rPr><w:t>Pouczenie:</w:t></w:r></w:p><w:p wsp:rsidR="00BC53DB" wsp:rsidRPr="006C1FBB" wsp:rsidRDefault="00BC53DB" wsp:rsidP="00BC53DB"><w:pPr><w:ind w:left="284" w:right="454"/><w:rPr><w:rFonts w:ascii="Calibri" w:h-ansi="Calibri" w:cs="Calibri"/><wx:font wx:val="Calibri"/><w:b/><w:sz w:val="16"/><w:sz-cs w:val="16"/></w:rPr></w:pPr><w:r wsp:rsidRPr="006C1FBB"><w:rPr><w:rFonts w:ascii="Calibri" w:h-ansi="Calibri" w:cs="Calibri"/><wx:font wx:val="Calibri"/><w:b/><w:sz w:val="16"/><w:sz-cs w:val="16"/></w:rPr><w:t>1) Niniejsza deklaracja stanowi podstawę do wystawienia tytułu wykonawczego, zgodnie z przepisami ustawy </w:t></w:r><w:r wsp:rsidRPr="006C1FBB"><w:rPr><w:rFonts w:ascii="Calibri" w:h-ansi="Calibri" w:cs="Calibri"/><wx:font wx:val="Calibri"/><w:b/><w:sz w:val="16"/><w:sz-cs w:val="16"/></w:rPr><w:t>z dnia 17 czerwca 1966 r. o postępowaniu egzekucyjnym w administracji (Dz.U. z 20</w:t></w:r><w:r wsp:rsidR="003849F5"><w:rPr><w:rFonts w:ascii="Calibri" w:h-ansi="Calibri" w:cs="Calibri"/><wx:font wx:val="Calibri"/><w:b/><w:sz w:val="16"/><w:sz-cs w:val="16"/></w:rPr><w:t>20</w:t></w:r><w:r wsp:rsidRPr="006C1FBB"><w:rPr><w:rFonts w:ascii="Calibri" w:h-ansi="Calibri" w:cs="Calibri"/><wx:font wx:val="Calibri"/><w:b/><w:sz w:val="16"/><w:sz-cs w:val="16"/></w:rPr><w:t> r. poz. 14</w:t></w:r><w:r wsp:rsidR="003849F5"><w:rPr><w:rFonts w:ascii="Calibri" w:h-ansi="Calibri" w:cs="Calibri"/><wx:font wx:val="Calibri"/><w:b/><w:sz w:val="16"/><w:sz-cs w:val="16"/></w:rPr><w:t>27</w:t></w:r><w:r wsp:rsidRPr="006C1FBB"><w:rPr><w:rFonts w:ascii="Calibri" w:h-ansi="Calibri" w:cs="Calibri"/><wx:font wx:val="Calibri"/><w:b/><w:sz

w:val="16"/><w:sz-cs w:val="16"/></w:rPr><w:t> z późn. zm.) w przypadku nie wpłacenia w ustalonych Uchwałą Rady Gminy terminach kwoty należnej opłaty lub wpłacenia jej w niepełnej wysokości. </w:t></w:r></w:p><w:p wsp:rsidR="00BC53DB" wsp:rsidRPr="0000325B" wsp:rsidRDefault="00BC53DB" wsp:rsidP="00BC53DB"><w:pPr><w:ind w:left="284" w:right="454"/><w:rPr><w:rFonts w:ascii="Calibri" w:h-ansi="Calibri" w:cs="Calibri"/><wx:font wx:val="Calibri"/><w:sz w:val="16"/><w:sz-cs w:val="16"/></w:rPr></w:pPr><w:r wsp:rsidRPr="006C1FBB"><w:rPr><w:rFonts w:ascii="Calibri" w:h-ansi="Calibri" w:cs="Calibri"/><wx:font wx:val="Calibri"/><w:sz w:val="16"/><w:sz-cs w:val="16"/></w:rPr><w:t>2)</w:t></w:r><w:r wsp:rsidRPr="006C1FBB"><w:rPr><w:rFonts w:ascii="Arial Narrow" w:h-ansi="Arial Narrow" w:cs="Rod"/><wx:font wx:val="Arial Narrow"/><w:sz w:val="16"/><w:sz-cs w:val="16"/></w:rPr><w:t> </w:t></w:r><w:r wsp:rsidRPr="0000325B"><w:rPr><w:rFonts w:ascii="Calibri" w:h-ansi="Calibri" w:cs="Rod"/><wx:font wx:val="Calibri"/><w:sz w:val="16"/><w:sz-cs w:val="16"/></w:rPr><w:t>W razie stwierdzenia, że właściciel nieruchomości, który złożył informację, o której mowa w art. 6m ust. 1b pkt 7 ustawy z dnia 13 września 1996 r. o utrzymaniu czystości i porządku w gminach, nie posiada kompostownika przydomowego lub nie kompostuje bioodpadów stanowiących odpady komunalne w kompostowniku przydomowym, lub uniemożliwia Wójtowi lub upoważnionej przez niego osobie dokonanie oględzin nieruchomości, w celu weryfikacji zgodności informacji ze stanem faktycznym, Wójt stwierdza, w drodze decyzji, utratę prawa do zwolnienia, o którym mowa w art.</w:t></w:r><w:r wsp:rsidR="00C02C13" wsp:rsidRPr="0000325B"><w:rPr><w:rFonts w:ascii="Calibri" w:h-ansi="Calibri" w:cs="Rod"/><wx:font wx:val="Calibri"/><w:sz w:val="16"/><w:sz-cs w:val="16"/></w:rPr><w:t> 6k ust.</w:t></w:r><w:r wsp:rsidRPr="0000325B"><w:rPr><w:rFonts w:ascii="Calibri" w:h-ansi="Calibri" w:cs="Rod"/><wx:font wx:val="Calibri"/><w:sz w:val="16"/><w:sz-cs w:val="16"/></w:rPr><w:t> 4a tejże ustawy. Utrata prawa do zwolnienia, następuje od pierwszego dnia miesiąca, w którym stwierdzono wystąpienie co najmniej jednej z przesłanek. Ponowne skorzystanie ze zwolnienia, o którym mowa w ust. 4a, może nastąpić nie wcześniej niż po upływie 6 miesięcy od dnia, w którym decyzja o utracie prawa do zwolnienia stała się ostateczna, i wymaga złożenia nowej deklaracji o wysokości opłaty za gospodarowanie odpadami komunalnymi. </w:t></w:r><w:r wsp:rsidRPr="0000325B"><w:rPr><w:rFonts w:ascii="Calibri" w:h-ansi="Calibri" w:cs="Calibri"/><wx:font wx:val="Calibri"/><w:sz w:val="16"/><w:sz-cs w:val="16"/></w:rPr><w:t></w:t></w:r></w:p><w:p wsp:rsidR="00BC53DB" wsp:rsidRPr="0000325B" wsp:rsidRDefault="00BC53DB" wsp:rsidP="00BC53DB"><w:pPr><w:ind w:left="284" w:right="454"/><w:rPr><w:rFonts w:ascii="Calibri" w:h-

ansi="Calibri" w:cs="Calibri"/><wx:font wx:val="Calibri"/><w:sz w:val="16"/><w:sz-cs w:val="16"/></w:rPr></w:pPr><w:r wsp:rsidRPr="0000325B"><w:rPr><w:rFonts w:ascii="Calibri" w:h-ansi="Calibri" w:cs="Calibri"/><wx:font wx:val="Calibri"/><w:sz w:val="16"/><w:sz-cs w:val="16"/></w:rPr><w:t>3) Zgodnie z art. 60 cytowanej ustawy w razie niezłożenia deklaracji o wysokości opłaty za gospodarowanie odpadami komunalnymi albo uzasadnionych wątpliwości co do danych zawartych w deklaracji właściwy organ określa, w drodze decyzji, wysokość opłaty za gospodarowanie odpadami komunalnymi, biorąc pod uwagę dostępne dane właściwe dla wybranej przez radę gminy metody, a w przypadku ich braku uzasadnione szacunki. </w:t></w:r></w:p><w:p wsp:rsidR="00BC53DB" wsp:rsidRPr="0000325B" wsp:rsidRDefault="00BC53DB" wsp:rsidP="00BC53DB"><w:pPr><w:ind w:left="284" w:right="454"/><w:rPr><w:rFonts w:ascii="Calibri" w:h-ansi="Calibri" w:cs="Calibri"/><wx:font wx:val="Calibri"/><w:sz w:val="16"/><w:sz-cs w:val="16"/></w:rPr></w:pPr><w:r wsp:rsidRPr="0000325B"><w:rPr><w:rFonts w:ascii="Calibri" w:h-ansi="Calibri" w:cs="Calibri"/><wx:font wx:val="Calibri"/><w:sz w:val="16"/><w:sz-cs w:val="16"/></w:rPr><w:t>4) Jeżeli właściciel nieruchomości nie wypełnia obowiązku zbierania odpadów komunalnych w sposób selektywny, Wójt określa, w drodze decyzji wysokość opłaty podwyższonej za gospodarowanie odpadami komunalnymi za miesiąc lub miesiące dla nieruchomości, na której zamieszkują mieszkańcy.</w:t></w:r></w:p><w:p wsp:rsidR="00BC53DB" wsp:rsidRPr="0000325B" wsp:rsidRDefault="00BC53DB" wsp:rsidP="00BC53DB"><w:pPr><w:ind w:left="284" w:right="454"/><w:rPr><w:rFonts w:ascii="Calibri" w:h-ansi="Calibri" w:cs="Calibri"/><wx:font wx:val="Calibri"/><w:sz w:val="18"/><w:sz-cs w:val="18"/></w:rPr></w:pPr></w:p><w:p wsp:rsidR="00BC53DB" wsp:rsidRPr="0000325B" wsp:rsidRDefault="00BC53DB" wsp:rsidP="00BC53DB"><w:pPr><w:ind w:left="34" w:right="454"/><w:rPr><w:rFonts w:ascii="Calibri" w:h-ansi="Calibri" w:cs="Calibri"/><wx:font wx:val="Calibri"/><w:sz w:val="18"/><w:sz-cs w:val="18"/></w:rPr></w:pPr><w:r wsp:rsidRPr="0000325B"><w:rPr><w:rFonts w:ascii="Calibri" w:h-ansi="Calibri" w:cs="Calibri"/><wx:font wx:val="Calibri"/><w:b/><w:sz w:val="18"/><w:sz-cs w:val="18"/></w:rPr><w:t>Klauzula informacyjna o przetwarzaniu danych osobowych</w:t></w:r></w:p><w:p wsp:rsidR="00BC53DB" wsp:rsidRPr="0000325B" wsp:rsidRDefault="00BC53DB" wsp:rsidP="003A3141"><w:pPr><w:rPr><w:rFonts w:ascii="Calibri" w:h-ansi="Calibri"/><wx:font wx:val="Calibri"/><w:b/><w:sz w:val="16"/><w:sz-cs w:val="16"/></w:rPr></w:pPr><w:r

wsp:rsidRPr="0000325B"><w:rPr><w:rFonts w:ascii="Calibri" w:h-ansi="Calibri"/><wx:font wx:val="Calibri"/><w:b/><w:sz w:val="16"/><w:sz-cs w:val="16"/></w:rPr><w:t>Zgodnie z art. 13 ust. 1 i 2 Rozporządzenia Parlamentu Europejskiego i Rady (UE) 2016/679 z dnia 27 kwietnia 2016 r. w sprawie ochrony osób fizycznych w związku z przetwarzaniem danych osobowych i w sprawie swobodnego przepływu takich danych oraz uchylenia dyrektywy 95/46/WE (ogólne rozporządzenie o ochronie danych) zwanego dalej „RODO”, informujemy, że:</w:t></w:r></w:p><w:p wsp:rsidR="00BC53DB" wsp:rsidRPr="0000325B" wsp:rsidRDefault="00BC53DB" wsp:rsidP="003A3141"><w:pPr><w:pStyle w:val="Akapitzlist"/><w:widowControl w:val="off"/><w:listPr><w:ilvl w:val="0"/><w:ilfo w:val="1"/><wx:t wx:val="1."/><wx:font wx:val="Calibri"/></w:listPr><w:suppressAutoHyphens/><w:ind w:left="284" w:hanging="284"/><w:rPr><w:rFonts w:ascii="Calibri" w:h-ansi="Calibri"/><wx:font wx:val="Calibri"/><w:sz w:val="16"/><w:sz-cs w:val="16"/></w:rPr></w:pPr><w:r wsp:rsidRPr="0000325B"><w:rPr><w:rFonts w:ascii="Calibri" w:h-ansi="Calibri"/><wx:font wx:val="Calibri"/><w:sz w:val="16"/><w:sz-cs w:val="16"/></w:rPr><w:t>Administratorem Pani/Pana danych osobowych jest Gmina w Bestwinie reprezentowana przez Wójta, z siedzibą przy ulicy Krakowskiej 111, 43-512 Bestwina, tel. (32) 215 77 00, e-mail:</w:t></w:r><w:hlink w:dest="mailto:info@bestwina.pl"><w:r wsp:rsidRPr="0000325B"><w:rPr><w:rStyle w:val="Hipercze"/><w:rFonts w:ascii="Calibri" w:h-ansi="Calibri"/><wx:font wx:val="Calibri"/><w:sz w:val="16"/><w:sz-cs w:val="16"/></w:rPr><w:t>info@bestwina.pl</w:t></w:r></w:hlink><w:r wsp:rsidRPr="0000325B"><w:rPr><w:rFonts w:ascii="Calibri" w:h-ansi="Calibri"/><wx:font wx:val="Calibri"/><w:sz w:val="16"/><w:sz-cs w:val="16"/></w:rPr><w:t> . </w:t></w:r></w:p><w:p wsp:rsidR="00BC53DB" wsp:rsidRPr="0000325B" wsp:rsidRDefault="00BC53DB" wsp:rsidP="003A3141"><w:pPr><w:pStyle w:val="Akapitzlist"/><w:widowControl w:val="off"/><w:listPr><w:ilvl w:val="0"/><w:ilfo w:val="1"/><wx:t wx:val="2."/><wx:font wx:val="Calibri"/></w:listPr><w:suppressAutoHyphens/><w:ind w:left="284" w:hanging="284"/><w:rPr><w:rFonts w:ascii="Calibri" w:h-ansi="Calibri"/><wx:font wx:val="Calibri"/><w:sz w:val="16"/><w:sz-cs w:val="16"/></w:rPr></w:pPr><w:r wsp:rsidRPr="0000325B"><w:rPr><w:rFonts w:ascii="Calibri" w:h-ansi="Calibri"/><wx:font wx:val="Calibri"/><w:sz w:val="16"/><w:sz-cs w:val="16"/></w:rPr><w:t> Administrator wyznaczył Inspektora Ochrony Danych, z którym może się Pani/Pan skontaktować w sprawach związanych z ochroną danych osobowych pod adresem poczty elektronicznej:</w:t></w:r><w:hlink w:dest="mailto:iod@bestwina.pl"><w:r

wsp:rsidRPr="0000325B"><w:rPr><w:rStyle w:val="Hipercze"/><w:rFonts w:ascii="Calibri" w:h-ansi="Calibri"/><wx:font wx:val="Calibri"/><w:sz w:val="16"/><w:sz-cs w:val="16"/></w:rPr><w:t>iod@bestwina.pl</w:t></w:r></w:hlink><w:r wsp:rsidRPr="0000325B"><w:rPr><w:rFonts w:ascii="Calibri" w:h-ansi="Calibri"/><wx:font wx:val="Calibri"/><w:sz w:val="16"/><w:sz-cs w:val="16"/></w:rPr><w:t> lub pisemnie na adres siedziby Administratora.</w:t></w:r></w:p><w:p wsp:rsidR="00BC53DB" wsp:rsidRPr="0000325B" wsp:rsidRDefault="00BC53DB" wsp:rsidP="003A3141"><w:pPr><w:pStyle w:val="Akapitzlist"/><w:widowControl w:val="off"/><w:listPr><w:ilvl w:val="0"/><w:ilfo w:val="1"/><wx:t wx:val="3."/><wx:font wx:val="Calibri"/></w:listPr><w:suppressAutoHyphens/><w:ind w:left="284" w:hanging="284"/><w:rPr><w:rFonts w:ascii="Calibri" w:h-ansi="Calibri"/><wx:font wx:val="Calibri"/><w:sz w:val="16"/><w:sz-cs w:val="16"/></w:rPr></w:pPr><w:r wsp:rsidRPr="0000325B"><w:rPr><w:rFonts w:ascii="Calibri" w:h-ansi="Calibri"/><wx:font wx:val="Calibri"/><w:sz w:val="16"/><w:sz-cs w:val="16"/></w:rPr><w:t>Pani/Pana dane osobowe przetwarzane będą w celu zapewnienia prawidłowego obliczenia wysokości opłaty za gospodarowanie odpadami komunalnymi oraz realizacji usługi odbioru i zagospodarowania odpadów komunalnych na podstawie obowiązku prawnego ciążącego na Administratorze określonego w art. 6m Ustawy z dnia 13 września 1996 r. o utrzymaniu czystości i porządku w gminach.</w:t></w:r></w:p><w:p wsp:rsidR="00BC53DB" wsp:rsidRPr="0000325B" wsp:rsidRDefault="00BC53DB" wsp:rsidP="003A3141"><w:pPr><w:pStyle w:val="Akapitzlist"/><w:widowControl w:val="off"/><w:listPr><w:ilvl w:val="0"/><w:ilfo w:val="1"/><wx:t wx:val="4."/><wx:font wx:val="Calibri"/></w:listPr><w:suppressAutoHyphens/><w:ind w:left="284" w:hanging="284"/><w:rPr><w:rFonts w:ascii="Calibri" w:h-ansi="Calibri"/><wx:font wx:val="Calibri"/><w:sz w:val="16"/><w:sz-cs w:val="16"/></w:rPr></w:pPr><w:r wsp:rsidRPr="0000325B"><w:rPr><w:rFonts w:ascii="Calibri" w:h-ansi="Calibri"/><wx:font wx:val="Calibri"/><w:sz w:val="16"/><w:sz-cs w:val="16"/></w:rPr><w:t>Pani/Pana dane osobowe przekazywane będą tylko podmiotom uprawnionym do ich przetwarzania na podstawie przepisów prawa lub stosownych umów podpisanych z Administratorem i przetwarzających dane osobowe na jego polecenie, w szczególności podmiotowi z którym zostanie zawarta umowa na odbieranie i zagospodarowanie odpadów komunalnych od właścicieli nieruchomości położonych na terenie Gminy.</w:t></w:r></w:p><w:p wsp:rsidR="00BC53DB" wsp:rsidRPr="0000325B" wsp:rsidRDefault="00BC53DB" wsp:rsidP="003A3141"><w:pPr><w:pStyle

w:val="Akapitzlist"/><w:widowControl w:val="off"/><w:listPr><w:ilvl
w:val="0"/><w:ilfo w:val="1"/><wx:t wx:val="5."/><wx:font
wx:val="Calibri"/></w:listPr><w:suppressAutoHyphens/><w:ind w:left="284"
w:hanging="284"/><w:rPr><w:rFonts w:ascii="Calibri" w:h-
ansi="Calibri"/><wx:font wx:val="Calibri"/><w:sz w:val="16"/><w:sz-cs
w:val="16"/></w:rPr></w:pPr><w:r
wsp:rsidRPr="0000325B"><w:rPr><w:rFonts w:ascii="Calibri" w:h-
ansi="Calibri"/><wx:font wx:val="Calibri"/><w:sz w:val="16"/><w:sz-cs
w:val="16"/></w:rPr><w:t>Pani/Pana dane osobowe będą przechowywane
przez okres niezbędny dla realizacji celu, do momentu przedawnienia roszczeń
oraz obowiązkowy okres przechowywania dokumentacji, ustalany zgodnie
z odrębnymi przepisami.</w:t></w:r></w:p><w:p wsp:rsidR="00BC53DB"
wsp:rsidRPr="0000325B" wsp:rsidRDefault="00BC53DB"
wsp:rsidP="003A3141"><w:pPr><w:pStyle
w:val="Akapitzlist"/><w:widowControl w:val="off"/><w:listPr><w:ilvl
w:val="0"/><w:ilfo w:val="1"/><wx:t wx:val="6."/><wx:font
wx:val="Calibri"/></w:listPr><w:suppressAutoHyphens/><w:ind w:left="284"
w:hanging="284"/><w:rPr><w:rFonts w:ascii="Calibri" w:h-
ansi="Calibri"/><wx:font wx:val="Calibri"/><w:sz w:val="16"/><w:sz-cs
w:val="16"/></w:rPr></w:pPr><w:r
wsp:rsidRPr="0000325B"><w:rPr><w:rFonts w:ascii="Calibri" w:h-
ansi="Calibri"/><wx:font wx:val="Calibri"/><w:sz w:val="16"/><w:sz-cs
w:val="16"/></w:rPr><w:t>W zakresie przewidzianym przepisami prawa
posiada Pani/Pan prawo do dostępu do swoich danych osobowych, ich
sprostowania, usunięcia oraz ograniczenia
przetwarzania.</w:t></w:r></w:p><w:p wsp:rsidR="00BC53DB"
wsp:rsidRPr="0000325B" wsp:rsidRDefault="00BC53DB"
wsp:rsidP="003A3141"><w:pPr><w:pStyle
w:val="Akapitzlist"/><w:widowControl w:val="off"/><w:listPr><w:ilvl
w:val="0"/><w:ilfo w:val="1"/><wx:t wx:val="7."/><wx:font
wx:val="Calibri"/></w:listPr><w:suppressAutoHyphens/><w:ind w:left="284"
w:hanging="284"/><w:rPr><w:rFonts w:ascii="Calibri" w:h-
ansi="Calibri"/><wx:font wx:val="Calibri"/><w:sz w:val="16"/><w:sz-cs
w:val="16"/></w:rPr></w:pPr><w:r
wsp:rsidRPr="0000325B"><w:rPr><w:rFonts w:ascii="Calibri" w:h-
ansi="Calibri"/><wx:font wx:val="Calibri"/><w:sz w:val="16"/><w:sz-cs
w:val="16"/></w:rPr><w:t>W sprawach dotyczących ochrony danych
osobowych posiada Pani/Pan prawo wniesienia skargi do Prezesa Urzędu
Ochrony Danych Osobowych.</w:t></w:r></w:p><w:p
wsp:rsidR="00BC53DB" wsp:rsidRPr="0000325B"
wsp:rsidRDefault="00BC53DB" wsp:rsidP="003A3141"><w:pPr><w:pStyle
w:val="Akapitzlist"/><w:widowControl w:val="off"/><w:listPr><w:ilvl
w:val="0"/><w:ilfo w:val="1"/><wx:t wx:val="8."/><wx:font

wx:val="Calibri"/></w:listPr><w:suppressAutoHyphens/><w:ind w:left="284"
w:hanging="284"/><w:rPr><w:rFonts w:ascii="Calibri" w:h-
ansi="Calibri"/><wx:font wx:val="Calibri"/><w:sz w:val="16"/><w:sz-cs
w:val="16"/></w:rPr></w:pPr><w:r
wsp:rsidRPr="0000325B"><w:rPr><w:rFonts w:ascii="Calibri" w:h-
ansi="Calibri"/><wx:font wx:val="Calibri"/><w:sz w:val="16"/><w:sz-cs
w:val="16"/></w:rPr><w:t>Podanie przez Panią/Pana danych osobowych jest
wymogiem ustawowym. Niepodanie danych spowoduje określenie wysokości
opłaty za gospodarowanie odpadami komunalnymi w drodze
decyzji.</w:t></w:r></w:p><w:p wsp:rsidR="00BC53DB"
wsp:rsidRPr="0000325B" wsp:rsidRDefault="00525A5A"
wsp:rsidP="000A100D"><w:pPr><w:pStyle
w:val="Akapitzlist"/><w:widowControl w:val="off"/><w:listPr><w:ilvl
w:val="0"/><w:ilfo w:val="1"/><wx:t wx:val="9."/><wx:font
wx:val="Calibri"/></w:listPr><w:suppressAutoHyphens/><w:ind w:left="284"
w:hanging="284"/><w:rPr><w:rFonts w:ascii="Calibri" w:h-
ansi="Calibri"/><wx:font wx:val="Calibri"/><w:sz w:val="16"/><w:sz-cs
w:val="16"/></w:rPr></w:pPr><w:r><w:rPr><w:rFonts w:ascii="Calibri"
w:h-ansi="Calibri" w:cs="Calibri"/><wx:font
wx:val="Calibri"/><w:noProof/><w:sz w:val="18"/><w:sz-cs
w:val="18"/></w:rPr><w:pict><v:shape id="_x0000_s1033"
type="#_x0000_t202" style="position:absolute;left:0;text-align:left;margin-
left:229.55pt;margin-top:33.7pt;width:231.9pt;height:20.1pt;z-
index:3;visibility:visible;mso-position-horizontal-relative:text;mso-position-
vertical-relative:text"
o:gfxdata="UESDBBQABgAIAAAAIQC2gziS/gAAAOEBAAATAAAAW0NvbnRlbnRfVH
lwZXNdLnhtbJSRQU7DMBBF
90jcwfiWJU67QAgI6YK0S0CoHGBkTxKLZGx5T
Ghvj5O2G0SRWNoz/78nu9wcxkFMGNg6quQqL6RA
0s5Y6ir5vt9ID1JwBDIw
OMJKHpHlpr69KfdHjyxSmriSfYz+USnWPY7AufNIadK6MEJmX9ApD/oD
OITro
rhX2lFEilmcO2RdNtjC5xDF9pCuTyYBB5bi6bQ4syoJ3g9WQ0ymaiLzg5KdCXIKLjvc
W893
SUOqXwnz5DrgnHtJTxOsQfEKIT7DmDSUCaxw7Rqn8787ZsmRM9e2V
mPeBN4uqYvTtW7jvijg9N/y
JsXecLq0q+WD6m8AAAD//wMAUESDBBQABgA
IAAAAIQA4/SH/1gAAAJQBAAALAAAAX3JlbHMvLnJl
bHOkkMFqzwAMhu+DvY
PRfXGawxijTi+j0GvpHsDYimMaW0Yy2fr2M4PBMnrubUb/Q94l/f/hMi1qR
JVI2s
Ot6UJgd+ZiDgffL8ekFIFSbvV0oo4EbChzGx4f9GRdb25HMsYhqlCwG5lrLq9biZkxW
OiqY
22YiTra2kYMu1l1tQD30/bPm3wwYN0x18gb45AdQl1tp5j/sFB2T0FQ7R
0nTNEV3j6o9feQzro1i
OWA14Fm+Q8a1a8+Bvu/d/dMb2JY5uiPbhG/ktn4cq
GU/er3pcvwCAAD//wMAUESDBBQABgAIAAAA
IQA+gSrPMAIAAFwEAAA0AA
AAZHJzL2Uyb0RvYy54bWysVFFv0zAQfkfIP1h+p2IDu61R02I0FCEN
mDT4AY
7jJNZsn7HdJuXX7+x0XTXgBZEHY+c7f777vrusrgetyF44L8GUdDaZUiIMh1qatqQ/v
m/f
XVHiAzM1U2BESQ/C0+v12zer3hYihw5ULRxBE0OL3pa0C8EWWeZ5JzTz
E7DCoLMBp1IA07VZ7ViP
6Fpl+XR6kfXgauuAC+/x9HZ00nXCbxrBw7em8SI
QVVLMLaTVpbWka7ZesaJ1zHaSH9Ng/5CFZtLg
oyeoWxYY2Tn5G5SW3IGHJ

kw46AyaRnKRasBqZtNX1Tx0zIpUC5Lj7Ykm//9g+df9vSOyLukIJYzP
lOgelCB
BPPoAvSAXkaLe+gIjHyZGhuEDDCh1KtfbO+CPnhjYdMy04sY56DvBakxxFm9mZ1d
HHB9B
qv4L1PgW2wVIQEPjdOQPGSGIjIdTvKIIRCOh/lyvpi9RxdHX75Y5JdJv
4wVz7et8+GTAE3ipqQO
5U/obH/nQ8yGFC8h8TEPStZbqVQyXFttlCN7hq2yT
V8q4FWYMQv6XKRL0YC/goxTd+fILQM2PNK
6pJenYJYEWn7aOrUkYFJNe4x
ZWWOPEbqRhLDUA1JtURy5LiC+oDEOhhbHEcSNx24X5T02N4I9T93
zAIK1G
eD4ixn83mch2TMF5c5Gu7cU517mOEIVdJAybjdhHGGdtbJtsOXxnYwcIOCNjJx/ZLV
MX1s
4STBcdzijJzbKerlp7B+AgAA//8DAFBLawQUAAYACAAAACEA9XwJH+I
AAAANAQAADwAAAGRycy9k
b3ducMv2LnhtbEyPy07DMBBF90j8gzVIbBB1a
N28iFMhJBDsoCDYuvE0iYjtYLtp+HumK1jO3KM7
Z6rNbAY2oQ+9sxJuFgkwtI
3TvW0lvL89XOfAQIRWq8FZIPCDATb1+VmlSu2O9hWnbWwZldhQKglD
jGPJe
Wg6NCos3IiWsr3zRkUafcu1V0cqNwNfJknKjeotXejUiPcdNI/bg5GQi6fpMzyvXj6adD
8U
8SqBhr+9IjC890tsIhz/IPhpE/qUJPTzh2sDmyQILJISigFQqwyYIQUq1QA2
51W+boAXlf8/xf1
LwAAAP//AwBQSwECLQAUAAYACAAAACEAtoM4kv4AAAD
hAQAAEwAAAAAAAAAAAAAAAAAAAAA0Nv
bnRlbnRfVHlwZXNdLnhtbFBL
AQItABQABgAIAAAAIQA4/SH/1gAAAJQBAAALAAAAAAAAAAAAAAAAAAAA
AC8BA
ABfcmVscy8ucmVsc1BLAQItABQABgAIAAAAIQA+gSrPMAIAAFwEAAAOAAAAAAAAA
AAAAAAAA
AC4CAABkcnMvZTJvRG9jLnhtbFBLAQItABQABgAIAAAAIQD1fAkf
4gAAAA0BAAAPAAAAAAAAAAAA
AAAAIoEAABkcnMvZG93bnJldi54bWxQS
wUGAAAAAAQABADzAAAAmQUAAAA
"><v:textbox style="mso-next-
textbox:#_x0000_s1033"><w:txbxContent><w:p wsp:rsidR="00BE0945"
wsp:rsidRPr="007D4E44" wsp:rsidRDefault="00BE0945"
wsp:rsidP="00BE0945"><w:pPr><w:rPr><w:rFonts w:ascii="Calibri" w:h-
ansi="Calibri" w:cs="Calibri"/><wx:font wx:val="Calibri"/><w:sz
w:val="14"/><w:sz-cs w:val="14"/></w:rPr></w:pPr><w:r
wsp:rsidRPr="007D4E44"><w:rPr><w:rFonts w:ascii="Calibri" w:h-
ansi="Calibri" w:cs="Calibri"/><wx:font wx:val="Calibri"/><w:sz
w:val="14"/><w:sz-cs w:val="14"/></w:rPr><w:t>Deklaracja
</w:t></w:r><w:r><w:rPr><w:rFonts w:ascii="Calibri" w:h-ansi="Calibri"
w:cs="Calibri"/><wx:font wx:val="Calibri"/><w:sz w:val="14"/><w:sz-cs
w:val="14"/></w:rPr><w:t>o </w:t></w:r><w:r
wsp:rsidRPr="007D4E44"><w:rPr><w:rFonts w:ascii="Calibri" w:h-
ansi="Calibri" w:cs="Calibri"/><wx:font wx:val="Calibri"/><w:sz
w:val="14"/><w:sz-cs w:val="14"/></w:rPr><w:t>wysokości opłaty za
go</w:t></w:r><w:r><w:rPr><w:rFonts w:ascii="Calibri" w:h-ansi="Calibri"
w:cs="Calibri"/><wx:font wx:val="Calibri"/><w:sz w:val="14"/><w:sz-cs
w:val="14"/></w:rPr><w:t>spodarowanie odpadami
komunalnymi</w:t></w:r></w:p></w:txbxContent></v:textbox></v:shape>
</w:pict></w:r><w:r><w:rPr><w:rFonts w:ascii="Calibri" w:h-ansi="Calibri"
w:cs="Calibri"/><wx:font wx:val="Calibri"/><w:noProof/><w:sz
w:val="18"/><w:sz-cs w:val="18"/></w:rPr><w:pict><v:shape
id="_x0000_s1034" type="#_x0000_t202" style="position:absolute;left:0;text-
align:left;margin-left:461.45pt;margin-top:33.7pt;width:30pt;height:20.1pt;z-

index:4;visibility:visible;mso-position-horizontal-relative:text;mso-position-vertical-relative:text"

o:gfxdata="UEsDBBQABgAIAAAAIQC2gziS/gAAAOEBAAATAAAAW0NvbnRlbnRfVHlwZXNdLnhtbJSRQU7DMBBF
90jcwfiWJU67QAgl6YK0S0CoHGBkTxKLZGx5TGhv502G0SRWN0z/78nu9wcxkFMGNg6quQqL6RA
0s5Y6ir5vt9ID1JwBDIwOMJKHpHlpr69KfdHjyxSmriSfYz+USnWPY7AufNIadK6MEJmX9ApD/oD
OITrorhX2IFEilmcO2RdNtjC5xDF9pCuTyYBB5bi6bQ4syoJ3g9WQ0ymaiLzg5KdCXIKLjvcW893
SUOqXwnz5DrngHtJTxOsQfEKIT7DmDSUCaxw7Rqn8787ZsmRM9e2VmPeBN4uqYvTtW7jvijg9N/y
JsXecLq0q+WD6m8AAAD//wMAUESDBBQABgAIAAAAIQA4/SH/1gAAAJQBAAALAAAAAX3JlbHMvLnJl
bHOkkMFqzAMhu+DvYPRfXGawxijTi+j0GvpHsDYimMaW0Yy2fr2M4PBMnrub/Q94l/f/hMi1qR
JVI2sOt6UJgd+ZiDgffL8ekFIFSbvV0oo4EbChzGx4f9GRdb25HMsYhqlCwG5lrLq9biZkxWOiqY
22YiTra2kYMu1l1tQD30/bPm3wwYN0x18gb45AdQl1tp5j/sFB2T0FQ7R0nTNEV3j6o9feQzro1i
OWA14Fm+Q8a1a8+Bvu/d/dMb2JY5uiPbhG/ktn4cqGU/er3pcvwCAAD//wMAUESDBBQABgAIAAAA
IQBLkz58MAIAAFQEAAA0AAAZHJzL2Uyb0RvYy54bWysVMFu2zAMvQ/YPwi6L3bSpO2MOEWXLSOA
bivQ7QNoWY6FyqImKbG7ry8lp2nWYZdhOQiiST0+PpJZXg2dZnvpvEJT8ukk50wagbUy25L/+L55
d8mZD2Bq0GhkyR+l51ert2+WvS3kDFvUtXSMQIwvelvyNgRbZJkXrezAT9BKQ84GXQeBTLfNagc9
oXc6m+X5edajq61DIb2nrzej68SftNIEb41jZeB6ZITt5BOI84qntlqCcXWgW2VONCAf2DRgTKU
9Ah1AwHYzqk/oDolHHpswkRgl2HTKCFDVTNNH9VzX0LVqZaSBxvzL5/wcrvu7vHFN1yalRBjppq
0R1qyYJ88AF7yeZRot76giLvLcWG4QMO1OpUrre3KB48M7huwWzltXPYtxJqojiNL7OTpyOOjyBV
/wVrygW7gAloaFwX9SNFGKFTqx6P7ZFDYII+nl1O85w8glyzxWJ2kdqXQfH82DofPknsWLyU3FH3
Ezjsb32IZKB4Dom5PGpVb5TWyXDBaq0d2wNNyib9Ev9XYdqwvuTnZ4t8rP+vEMQ0kh2z/papU4FG
XquOND8GQRFV+2hqegBFAKXHO1HW5iBjVG7UMAzVQIFR2wrrRxLU4TjatIp0adH94qynsS65/7kD
JznTnw015f10Po97kIz54mJGhjv1VKceMIKgSh44G6/rMO7Ozjq1bSnTOAYGr6mRjUoiv7A68KbR
Tdof1izuxqmdol7+DFZPAAAA//8DAFBLAWQUAAYACAAAACEAS1dKXt8AAAANAQAADwAAAGRycy9k
b3ducMv2LnhtbEyPzU7DMBCE70i8g7VI3KhDk4YmjVMBEhLiRsmInzfeJhH+iWy3CW/P5gTHnfk0
O1PtZ6PZFX0YnBXwuEqAoW2dGmwnoPl6e9gCC1FaJbWzKOAHA+zr25tKlspN9hOvh9gxCrGhIAL6
GMeS89D2aGRYUReteWfnjYx0+o4rLycKN5qvkyTnRg6WPvRyxNce2+/DxQh4z1/iERv1odJ16qaG
t/6sgxD3d/PzDljEOf7BsNSn6IBTp5O7WBWYFICKWU4oGVm2eQJGSFEs0mmRtpsCeF3x/yvqXwAA
AP//AwBQSwECLQAUAAYACAAAACEAtoM4kv4AAADhAQAAEwAAAAAAAAAAAAAAAAAAAAAAAAAAW0NvbnRlbnRfVHlwZXNdLnhtbFBLAQItABQABgAIAAAAIQA4/SH/1gAAAJQBAAALAAAAAIAAAC8B
AABfcmVscy8ucmVsc1BLAQItABQABgAIAAAAIQBLkz58MAIAAFQEAAA0AAAAAAAAAAAAAAAAAAC4C
AABkcnMvZTJvRG9jLnhtbFBLAQItABQABgAIAAAAIQBLV0pe3wAAAA0BAAAPAAAAAAAAAAAAAAAA
AIoEAABkcnMvZG93bnJldi54bWxQSwUGAAAAAAQABADzAAAAIlgUAAAA
"

strokeweight=".5pt"><v:textbox style="mso-next-textbox:#_x0000_s1034"><w:txbxContent><w:p wsp:rsidR="00BE0945" wsp:rsidRPr="003E5C1E" wsp:rsidRDefault="00BE0945"

wsp:rsidP="00BE0945"><w:pPr><w:rPr><w:rFonts w:ascii="Calibri" w:h-ansi="Calibri" w:cs="Calibri"/><wx:font wx:val="Calibri"/><w:sz w:val="16"/><w:sz-cs w:val="16"/></w:rPr></w:pPr><w:r><w:rPr><w:rFonts w:ascii="Calibri" w:h-ansi="Calibri" w:cs="Calibri"/><wx:font wx:val="Calibri"/><w:b/><w:sz w:val="22"/><w:sz-cs w:val="22"/></w:rPr><w:t>4</w:t></w:r><w:r wsp:rsidRPr="003E5C1E"><w:rPr><w:rFonts w:ascii="Calibri" w:h-ansi="Calibri" w:cs="Calibri"/><wx:font wx:val="Calibri"/><w:sz w:val="16"/><w:sz-cs w:val="16"/></w:rPr><w:t>/</w:t></w:r><w:r><w:rPr><w:rFonts w:ascii="Calibri" w:h-ansi="Calibri" w:cs="Calibri"/><wx:font wx:val="Calibri"/><w:sz w:val="16"/><w:sz-cs w:val="16"/></w:rPr><w:t>4</w:t></w:r></w:p><w:p wsp:rsidR="00BE0945" wsp:rsidRPr="005A4C5C" wsp:rsidRDefault="00BE0945" wsp:rsidP="00BE0945"><w:pPr><w:rPr><w:sz-cs w:val="14"/></w:rPr></w:pPr></w:p></w:txbxContent></v:textbox></v:shape></w:pict></w:r><w:r wsp:rsidR="00BC53DB" wsp:rsidRPr="0000325B"><w:rPr><w:rFonts w:ascii="Calibri" w:h-ansi="Calibri"/><wx:font wx:val="Calibri"/><w:sz w:val="16"/><w:sz-cs w:val="16"/></w:rPr><w:t>Pani/Pana dane nie będą przetwarzane w celu zautomatyzowanego podejmowania decyzji w tym profilowania.</w:t></w:r></w:p></w:tc></w:tr></w:tbl><w:p wsp:rsidR="00F45893" wsp:rsidRDefault="00F45893" wsp:rsidP="006C1FBB"><w:pPr><w:ind w:right="454"/><w:rPr><w:rFonts w:ascii="Calibri" w:h-ansi="Calibri" w:cs="Calibri"/><wx:font wx:val="Calibri"/><w:sz w:val="18"/><w:sz-cs w:val="18"/></w:rPr></w:pPr></w:p><w:sectPr wsp:rsidR="00F45893" wsp:rsidSect="004A38CF"><w:pgSz w:w="11906" w:h="16838"/><w:pgMar w:top="1418" w:right="1021" w:bottom="1021" w:left="1021" w:header="709" w:footer="709" w:gutter="0"/><w:cols w:space="708"/><w:docGrid w:line-pitch="360"/></w:sectPr></wx:sect></w:body></w:wordDocument>

Uzasadnienie

Zgodnie z art. 6n ustawy z dnia 13 września 1996 r. o utrzymaniu czystości i porządku w gminach Rada Gminy zobowiązana jest w drodze Uchwały określić wzór deklaracji o wysokości opłaty za gospodarowanie odpadami komunalnymi.

Uchwalenie nowego wzoru deklaracji o wysokości opłaty za gospodarowanie odpadami komunalnymi wynika z potrzeby dostosowania go do przepisów znowelizowanej ustawy o utrzymaniu czystości i porządku w gminach.

Biorąc powyższe pod uwagę podjęcie niniejszej Uchwały jest celowe i zasadne.

**UCHWAŁA NR XXXIX/287/2021
RADY GMINY BESTWINA**

z dnia 20 grudnia 2021 r.

w sprawie ustalenia ryczałtowej stawki opłaty za gospodarowanie odpadami komunalnymi od domku letniskowego na nieruchomości albo od innej nieruchomości wykorzystywanej na cele rekreacyjno - wypoczynkowe oraz opłaty podwyższonej

Na podstawie art.18 ust. 2 pkt 15, art. 40 ust. 1 i art. 41 ust. 1 ustawy z dnia 8 marca 1990 roku o samorządzie gminnym (t.j. Dz.U. z 2021 r. poz. 1372 ze zm.), art. 6j ust. 3b, art. 6k ust. 3 i art. 6l ustawy z dnia 13 września 1996 r. o utrzymaniu czystości i porządku w gminach (t.j. Dz.U. z 2021 r. poz. 888 ze zm.)

**Rada Gminy Bestwina
uchwała:**

§ 1. Ustala się ryczałtową stawkę opłaty za gospodarowanie odpadami komunalnymi od domku letniskowego na nieruchomości albo od innej nieruchomości wykorzystywanej na cele rekreacyjno-wypoczynkowe w wysokości 190,00 zł za rok.

§ 2. Ustala się stawkę opłaty podwyższonej za gospodarowanie odpadami komunalnymi od domku letniskowego na nieruchomości albo od innej nieruchomości wykorzystywanej na cele rekreacyjno - wypoczynkowe w wysokości 570 zł za rok, jeżeli właściciel nieruchomości nie wypełnia obowiązku zbierania odpadów komunalnych w sposób selektywny.

§ 3. Ryczałtową stawkę opłaty za gospodarowanie odpadami komunalnymi od domku letniskowego na nieruchomości albo od innej nieruchomości wykorzystywanej na cele rekreacyjno - wypoczynkowe uiszcza się bez wezwania jeden raz w roku - do dnia 31 grudnia każdego roku, w którym właściciel nieruchomości jest objęty wskazaną opłatą.

§ 4. Wykonanie Uchwały powierza się Wójtowi Gminy Bestwina

§ 5. Traci moc Uchwała Nr XXII/163/2020 Rady Gminy Bestwina z dnia 28 września 2020 r. w sprawie ustalenia ryczałtowej stawki opłaty za gospodarowanie odpadami komunalnymi od nieruchomości, na których znajdują się domki letniskowe lub innych nieruchomości wykorzystywanych na cele rekreacyjno – wypoczynkowe oraz opłaty podwyższonej.

§ 6. Uchwała podlega ogłoszeniu w Dzienniku Urzędowym Województwa Śląskiego i wchodzi w życie z dniem 1 stycznia 2022r.

Przewodniczący Rady

mgr Jerzy Stanclik

Uzasadnienie

Zgodnie z art. 6l ustawy z dnia 13 września 1996 r. o utrzymaniu czystości i porządku w gminach Rada Gminy zobowiązana jest w drodze Uchwały określić ryczałtową stawkę opłaty za gospodarowanie odpadami komunalnymi od domku letniskowego znajdującego się na danej nieruchomości lub innej nieruchomości wykorzystywanej na cele rekreacyjno - wypoczynkowe.

Ryczałtowa stawka opłaty za gospodarowanie odpadami komunalnymi nie może być wyższa niż 10% przeciętnego miesięcznego dochodu rozporządzalnego na 1 osobę ogółem za rok od domku letniskowego na nieruchomości albo od innej nieruchomości wykorzystywanej na cele rekreacyjno-wypoczynkowe. Zgodnie z Obwieszczeniem Prezesa Głównego Urzędu Statystycznego z dnia 29 marca 2021 r. w sprawie przeciętnego miesięcznego dochodu rozporządzalnego na 1 osobę ogółem w 2020 r. na podstawie art. 6k ust. 5 ustawy z dnia 13 września 1996 r. o utrzymaniu czystości i porządku w gminach ogłasza się, że przeciętny miesięczny dochód rozporządzalny na 1 osobę ogółem w 2020 r. wyniósł 1919 zł.

Dotychczasowa treść zapisu w ustawie dotyczyła nieruchomości na których znajdują się domki letniskowe lub innych nieruchomości wykorzystywanych na cele rekreacyjno-wypoczynkowe. Obecne brzemienie to: „od domku letniskowego na nieruchomości albo od innej nieruchomości wykorzystywanej na cele rekreacyjno-wypoczynkowe”.

Biorąc powyższe pod uwagę podjęcie niniejszej Uchwały jest celowe i zasadne.

**UCHWAŁA NR XXXIX/288/2021
RADY GMINY BESTWINA**

z dnia 20 grudnia 2021 r.

w sprawie przyjęcia „Regulaminu dostarczania wody i odprowadzania ścieków na terenie Gminy Bestwina”

Na podstawie art. 18 ust. 2 pkt 15 ustawy z dnia 8 marca 1990 roku o samorządzie gminnym (t.j. Dz. U. z 2021 r. poz. 1372 ze zm.) oraz art. 19 ustawy z dnia 7 czerwca 2001 r. o zbiorowym zaopatrzeniu w wodę i zbiorowym odprowadzaniu ścieków (t.j. Dz. U. z 2020 r. poz. 2028 ze zm.), po zasięgnięciu opinii Dyrektora Regionalnego Zarządu Gospodarki Wodnej w Gliwicach Państwowego Gospodarstwa Wodnego Wody Polskie

**Rada Gminy Bestwina
uchwala:**

§ 1. Przyjąć „Regulamin dostarczania wody i odprowadzania ścieków na terenie Gminy Bestwina” w brzmieniu stanowiącym załącznik nr 1 do niniejszej uchwały.

§ 2. Wykonanie uchwały powierza się Wójtowi Gminy Bestwina.

§ 3. Z dniem wejścia w życie niniejszej uchwały, traci moc obowiązująca uchwała Rady Gminy Bestwina nr XLII/321/2018 z 12 października 2018 r. w sprawie "Regulaminu dostarczania wody i odprowadzania ścieków na terenie Gminy Bestwina".

§ 4. Uchwała wchodzi w życie po upływie 14 dni od ogłoszenia w Dzienniku Urzędowym Województwa Śląskiego.

Przewodniczący Rady
Gminy

Jerzy Stanclik

Załącznik do uchwały Nr XXXIX/288/2021
Rady Gminy Bestwina
z dnia 20 grudnia 2021 r.

Regulamin dostarczania wody i odprowadzania ścieków na terenie Gminy Bestwina

Rozdział 1. Przepisy ogólne

§ 1. Regulamin dostarczania wody i odprowadzania ścieków - zwany dalej regulaminem - określa prawa i obowiązki przedsiębiorstwa wodociągowo-kanalizacyjnego oraz odbiorców usług w zakresie zbiorowego zaopatrzenia w wodę i zbiorowego odprowadzania ścieków na terenie gminy Bestwina.

§ 2. Użyte w regulaminie określenia oznaczają:

- 1) ustawa - ustawa z dnia 7 czerwca 2001 r. o zbiorowym zaopatrzeniu w wodę i zbiorowym odprowadzaniu ścieków (tj. Dz. U. z 2020 r., poz. 2028);
- 2) Odbiorca - odbiorca usług, o którym mowa w art. 2 pkt 3 ustawy;
- 3) Przedsiębiorstwo - przedsiębiorstwo wodociągowo-kanalizacyjne, o którym mowa w art. 2 pkt 4 ustawy;
- 4) wodomierz główny - przyrząd pomiarowy, o którym mowa w art. 2 pkt 19 ustawy;
- 5) urządzenie pomiarowe - przyrząd pomiarowy mierzący ilość odprowadzanych ścieków, o którym mowa w art. 2 pkt 15 ustawy;

Rozdział 2. Minimalny poziom usług świadczonych przez przedsiębiorstwo wodociągowo-kanalizacyjne w zakresie dostarczania wody i odprowadzania ścieków

§ 3. Przedsiębiorstwo ma obowiązek:

- 1) zapewnić Odbiorcom dostawę wody w ilości nie mniejszej niż 0,3 m³/dobę o ciśnieniu w punkcie przyłączenia Odbiorcy do sieci przedsiębiorstwa nie mniejszym niż 0,1 MPa i nie większym niż 0,6 MPa, z zastrzeżeniem wyjątków, o które wnioskuje Odbiorca, a przedsiębiorstwo wyraża na to zgodę;
- 2) w przypadku awarii urządzeń wodociągowych przedsiębiorstwa przywrócić zaopatrzenie w wodę w terminie nie dłuższym niż 48 godz., licząc od momentu przyjęcia zgłoszenia o awarii;
- 3) w przypadku awarii urządzeń kanalizacyjnych przedsiębiorstwa przywrócić odprowadzanie ścieków w terminie nie dłuższym niż 24 godz., licząc od momentu przyjęcia zgłoszenia o awarii;

- 4) w przypadku przeprowadzania planowanych napraw urządzeń wodociągowych przedsiębiorstwa przywrócić zaopatrzenie w wodę w terminie nie dłuższym niż 12 godz., licząc od momentu wstrzymania zaopatrzenia w wodę;
- 5) w przypadku przeprowadzania planowanych napraw urządzeń kanalizacyjnych przedsiębiorstwa przywrócić odprowadzanie ścieków w terminie nie dłuższym niż 12 godz., licząc od momentu wstrzymania odprowadzania ścieków.
- 6) zapewnić należytą jakość dostarczanej wody, która powinna być zgodna z przepisami wykonawczymi wydanymi na podstawie art. 13 ustawy, w tym w zakresie: żelaza do 200 µg/l, chloru wolnego do 0,3 mg/l, mętności - 1 NTU, pH 6,5-9,5, twardości 60-500 mg/l, barwy - akceptowalnej i bez nieprawidłowych zmian.
- 7) odbierać ścieki, których stan i skład jest zgodny z aktualnie obowiązującymi przepisami, w ilości nie mniejszej niż 0,3 m³/dobę.

§ 4. Przedsiębiorstwo może ograniczyć lub wstrzymać świadczenie usług w zakresie dostarczania wody wyłącznie w przypadku jej niedoboru, w okolicznościach określonych w zezwoleniu na prowadzenie zbiorowego zaopatrzenia w wodę i zbiorowego odprowadzania ścieków.

§ 5. Odbiorcy są zobowiązani do korzystania z zaopatrzenia w wodę i odprowadzania ścieków w sposób określony w umowie o świadczenie usługi zawartej z przedsiębiorstwem.

Rozdział 3.

Warunki i tryb zawierania umów z odbiorcami

§ 6. 1. Umowa z przedsiębiorcą może być zawarta w lokalu przedsiębiorcy lub poza lokalem. W tym drugim przypadku konieczne jest udzielenie Odbiorcy usług informacji, o których mowa w art. 12 i art. 15 ustawy z dnia 30 maja 2014 r. o prawach konsumenta.

2. Umowa może być zawarta na czas określony lub nieokreślony.

§ 7. 1. Osoba ubiegająca się o zawarcie umowy jest zobowiązana przedłożyć z wnioskiem o zawarcie umowy oświadczenie potwierdzające, że wnioskodawca jest podmiotem uprawnionym do zawarcia umowy w odniesieniu do danej nieruchomości.

2. Przedsiębiorstwo sporządza projekt umowy w terminie 14 dni od dnia złożenia kompletnego wniosku o zawarcie umowy, a zawarcie umowy powinno nastąpić niezwłocznie po tym terminie, nie później niż w ciągu 30 dni od dnia złożenia kompletnego wniosku.

3. Wniosek o zawarcie umowy zawiera:

- 1) dane osoby lub podmiotu wnioskującego o zawarcie umowy;
- 2) wskazanie lokalizacji przyłączonego obiektu;
- 3) wskazanie przeznaczenia pobieranej wody i pochodzenia odprowadzanych ścieków.

§ 8. 1. Na zasadach wskazanych w ustawie, umowa może być zawarta z osobami korzystającymi z lokali znajdujących się w budynku wielolokalowym na pisemny wniosek właściciela lub zarządcy budynku wielolokalowego lub budynków wielolokalowych.

2. Wniosek, o którym mowa w ust. 1 zawiera oświadczenie wnioskodawcy o poinformowaniu osób korzystających z lokali o zasadach rozliczania różnic oraz o obowiązku ponoszenia na rzecz przedsiębiorstwa dodatkowych opłat.

3. W terminie 30 dni od dnia złożenia kompletnego wniosku, przedsiębiorstwo dokona sprawdzenia zgodności zabudowy wodomierzy z obowiązującymi przepisami prawa.

4. Przedsiębiorstwo sporządza projekty umów w terminie 30 dni od dnia sprawdzenia zgodności zabudowy wodomierzy, o którym mowa w ust. 3.

Rozdział 4.

Sposób rozliczeń w oparciu o ceny i stawki opłat ustalone w taryfach

§ 9. Rozliczenia za usługi zaopatrzenia w wodę i odprowadzania ścieków są prowadzone przez przedsiębiorstwo wodociągowo-kanalizacyjne z odbiorcami usług na podstawie określonych w taryfach cen i stawek opłat oraz ilości dostarczonej wody i odprowadzonych ścieków.

§ 10. 1. Ilość dostarczanej wody ustala się na podstawie odczytu wodomierza głównego, a w przypadku jego braku - w oparciu o przeciętne normy zużycia wody, zaś ilość odprowadzanych ścieków ustala się na podstawie wskazań urządzeń pomiarowych.

2. W budynkach wielolokalowych dokonuje się odczytu wodomierza głównego, jak i wodomierzy indywidualnych, jeżeli umowy są zawarte z lokatorami budynku wielolokalowego oraz jego właścicielem lub zarządcą.

3. Odczytów wodomierzy i urządzeń pomiarowych dokonuje się w terminach wynikających z określonych w umowie o świadczenie usług okresów rozliczeniowych.

§ 11. 1. Podstawą obciążenia Odbiorcy należnościami za usługi świadczone przez przedsiębiorstwo jest faktura.

2. W przypadku budynku wielolokalowego, w którym Odbiorcami są również osoby korzystające z poszczególnych lokali, przedsiębiorstwo wystawia odrębną fakturę zarządcy lub właścicielowi takiego budynku oraz odrębne faktury osobom korzystającym z lokali.

Rozdział 5.

Warunki przyłączenia do sieci

§ 12. 1. Wydawanie warunków przyłączenia do sieci wodociągowej lub kanalizacyjnej odbywa się w trybie i na zasadach przewidzianych w art. 19a Ustawy.

2. Pisemny wniosek podmiotu ubiegającego się o przyłączenie nieruchomości do sieci zawiera dane określone w art. 19a ust. 4 Ustawy, oraz może zawierać elementy dodatkowe:

- 1) wskazanie adresu do korespondencji, numeru telefonu do kontaktu, adresu poczty elektronicznej do kontaktu;
- 2) określenie dobowego zapotrzebowania na wodę oraz średniej ilości przewidywanego poboru wody, jej przeznaczenia oraz charakterystyki zużycia wody.

§ 13. 1. Warunki przyłączenia do sieci wodociągowej lub kanalizacyjnej wydawane są przez przedsiębiorstwo wodociągowo-kanalizacyjne w formie pisemnej i powinny:

- 1) wskazywać miejsce przyłączenia nieruchomości do sieci wodociągowej lub kanalizacyjnej;
- 2) określać maksymalną ilość wody dostarczanej do nieruchomości z podziałem na poszczególne cele, w przypadku warunków przyłączenia do sieci wodociągowej;
- 3) określać maksymalną ilość ścieków odprowadzanych z nieruchomości i ich jakość, w przypadku warunków przyłączenia do sieci kanalizacyjnej;
- 4) wskazywać parametry techniczne i warunki formalno-prawne wykonania przyłącza wodociągowego lub kanalizacyjnego;
- 5) określać dodatkowe wymogi konieczne dla zapewnienia prawidłowej eksploatacji przyłącza wodociągowego lub kanalizacyjnego;
- 6) określać warunki odbioru przyłącza wodociągowego lub kanalizacyjnego;
- 7) zawierać załącznik graficzny w postaci mapy z naniesioną trasą przyłącza wodociągowego lub kanalizacyjnego;
- 8) w przypadku warunków przyłączenia do sieci wodociągowej zawierać opis lub załącznik graficzny przedstawiający schemat węzła wodomierzowego;

9) wskazywać okres ważności wydanych warunków przyłączenia określony w art. 19a ust 7 Ustawy.

2. Przed planowanym przystąpieniem do wykonania przyłącza w trybie, o którym mowa w art. 29a ustawy z dnia 7 lipca 1994 r. - Prawo budowlane, należy złożyć przedsiębiorstwu wodociągowo-kanalizacyjnemu plan sytuacyjny na kopii aktualnej mapy zasadniczej lub mapy jednostkowej przyjętej do państwowego zasobu geodezyjnego i kartograficznego, sporządzony na podstawie warunków przyłączenia do sieci, celem sprawdzenia jego zgodności z wydanymi warunkami przyłączenia do sieci. Po potwierdzeniu zgodności należy uzgodnić termin wykonania przyłączenia.

3. W przypadku braku możliwości przyłączenia nieruchomości do sieci, w terminach określonych w art. 19a ust. 1 i 2 Ustawy przedsiębiorstwo wodociągowo-kanalizacyjne odmawia wydania warunków przyłączenia do sieci wodociągowej lub kanalizacyjnej i informuje na piśmie o tym fakcie osobę ubiegającą się o przyłączenie, wskazując przyczyny, które uniemożliwiają przyłączenie oraz poucza o możliwości zwrócenia się do właściwego Dyrektora Regionalnego Zarządu Gospodarki Wodnej Państwowego Gospodarstwa Wodnego Wody Polskie z wnioskiem o rozstrzygnięcie sporu w tym przedmiocie.

4. Przed podpisaniem umowy na dostawę wody lub odprowadzanie ścieków przedsiębiorstwo wodociągowo-kanalizacyjne dokonuje odbioru wykonanego przyłącza pod kątem spełniania warunków technicznych.

5. Po podpisaniu umowy, o której mowa w ust. 4 następuje przyłączenie do sieci.

Rozdział 6.

Warunki techniczne określające możliwości dostępu do usług wodociągowo-kanalizacyjnych

§ 14. 1. Dostęp do usług Przedsiębiorstwa wyznaczają techniczne możliwości istniejących urządzeń: ich stan, przepustowość, zdolność produkcyjna i lokalizacja nieruchomości.

2. Warunki techniczne określające możliwość dostępu do usług wodociągowych:

- 1) zaprojektować i wykonać przyłącze wodociągowe z rur PE o średnicy nominalnej zgodnej z zapotrzebowaniem obiektu budowlanego, lecz nie mniejszej niż 32 mm, uwzględniając zależności kategorii obiektu budowlanego na cele ppoż;
- 2) podłączenie przyłącza do sieci, o średnicy 63 mm, za pomocą trójnika siodłowego lub nawiertarki o średnicy powyżej 63 mm, za pomocą trójnika i łączników rurowych, uwzględniając potrzeby ppoż;

- 3) w miejscu włączenia do sieci wmontować zawór odcinający - zasuwę, a obudowę zasuwy wyposażyć w skrzynkę uliczną i obrukować;
- 4) wydzielić i zabezpieczyć przed przemarzaniem, zalaniem i dostępem osób trzecich, pomieszczenie techniczne dla zamontowania wodomierza głównego;
- 5) zamontować, od strony instalacji wewnętrznej urządzenia, zawój antyskażeniowy i odcinający;
- 6) uwzględniając strefę przemarzania gruntu, przebieg i zagłębienie przewodów w gruncie należy prowadzić najkrótszą, bezkolizyjną trasą.

3. Warunki techniczne określające możliwość dostępu do usług kanalizacyjnych.

- 1) do budowy przyłącza stosować rury kanalizacyjne o średnicy $\phi 200$ mm, $\phi 160$ mm wraz ze studzienkami rewizyjnymi sieci kanalizacyjnej;
- 2) przyłączy do budynku zlokalizowanego poniżej powierzchni terenu należy wyposażyć w urządzenia przeciwwzalewowe;
- 3) przy urządzeniach zlokalizowanych poniżej poziomu sieci kanalizacyjnej należy przewidzieć pośredni sposób odprowadzenia ścieków za pomocą urządzeń typu mini przepompownie, rozdrabniarki.

4. Warunki projektowania przyłączy:

- 1) prowadzić przyłączy najkrótszą trasą;
- 2) posadowienie przyłącza na głębokości zabezpieczającej przed przemarzaniem lub zastosowanie zabezpieczenia przed przemarzaniem, z uwzględnieniem spadku w kierunku spływu min. 1,5%;
- 3) lokalizację pierwszej studni na przyłączy, w odległości max. 15 m licząc od budynku;
- 4) średnice rur odpływowych z budynku dobrane odpowiednio do ilości i rodzaju ścieków;
- 5) zapewnienie dojazdu i dostępu do studni rewizyjnych;
- 6) zakaz nasadzeń drzew oraz lokalizowania obiektów małej architektury na trasie przyłącza.

Rozdział 7.

Sposób dokonywania przez przedsiębiorstwo wodociągowo-kanalizacyjne odbioru wykonanego przyłącza

§ 15. 1. Po zgłoszeniu w formie pisemnej gotowości do odbioru przez podmiot ubiegający się o przyłączenie nieruchomości do sieci, przedsiębiorstwo wodociągowo-kanalizacyjne niezwłocznie, nie później niż w terminie 14 dni od dnia zgłoszenia, dokonuje odbioru przyłącza, wyłącznie w przypadku jego wykonania zgodnie z wydanymi warunkami przyłączenia do sieci wodociągowej lub kanalizacyjnej.

2. W ramach prac związanych z odbiorem przyłącza, przedsiębiorstwo wodociągowo-kanalizacyjne dokonuje sprawdzenia zgodności wykonanych prac z wydanymi przez przedsiębiorstwo wodociągowo-kanalizacyjne warunkami przyłączenia do sieci wodociągowej lub kanalizacyjnej oraz z planem sytuacyjnym o którym mowa w §13 ust. 2, w zakresie:

- 1) ułożenia rur w otwartym wykopie,
- 2) włączenia do sieci wodociągowej lub kanalizacyjnej,
- 3) wykonania zabudowy podejścia pod montaż wodomierza na przyłączy wodociągowym w budynku lub w studni wodomierzowej,
- 4) wykonania studni wodomierzowej na przyłączy wodociągowym,
- 5) wykonania studzienek kanalizacyjnych na przyłączy kanalizacyjnym, oraz bierze udział przy wykonywanej próbie szczelności przyłącza wodociągowego lub kanalizacyjnego.

3. Odbiór częściowy jest wykonywany przed zasypaniem przyłącza. Wszelkie odcinki przyłącza ulegające częściowemu zakryciu (tzw. prace zanikające) należy zgłaszać do przedsiębiorstwa wodociągowo-kanalizacyjnego celem odbioru wykonanych robót przed zasypaniem odpowiednim gruntem.

4. Wyniki prób szczelności i odbiorów, o których mowa w niniejszym paragrafie są potwierdzane przez podmiot ubiegający się o przyłączenie nieruchomości do sieci i upoważnionego przedstawiciela przedsiębiorstwa wodociągowo-kanalizacyjnego w sporządzanych protokołach w formie pisemnej.

§ 16. 1. Zgłoszenie odbioru technicznego przyłącza powinno zawierać dane identyfikujące podmiot ubiegający się o przyłączenie nieruchomości do sieci, wskazanie wykonawcy przyłącza, oświadczenie o posiadanych zgodach lub uzgodnieniach, o których mowa w wydanych warunkach przyłączenia do sieci, oznaczenie daty i symbolu/numeru warunków przyłączenia do sieci wodociągowej lub kanalizacyjnej.

2. Końcowy protokół odbioru technicznego przyłącza powinien zawierać:

- 1) dane charakteryzujące położenie nieruchomości;

- 2) dane techniczne charakteryzujące przedmiot odbioru (średnica, materiał, długość, elementy uzbrojenia);
- 3) uwagi dotyczące różnic pomiędzy wydanymi warunkami przyłączenia do sieci wodociągowej lub kanalizacyjnej lub projektem, a sposobem realizacji przyłącza, o ile występują;
- 4) informację o wykonaniu przyłącza zgodnie z warunkami przyłączenia do sieci wodociągowej lub kanalizacyjnej;
- 5) datę i podpis inwestora i przedstawiciela przedsiębiorstwa wodociągowo-kanalizacyjnego.

3. Przed przystąpieniem do sporządzenia protokołu odbioru końcowego przyłącza wodociągowego lub kanalizacyjnego, podmiot ubiegający się o przyłączenie nieruchomości do sieci wodociągowej lub kanalizacyjnej powinien udostępnić przedsiębiorstwu kopię szkicu i wykazu współrzędnych z geodezyjnej inwentaryzacji powykonawczej przyłącza złożonej do państwowego zasobu geodezyjnego i kartograficznego.

Rozdział 8.

Sposób postępowania w przypadku niedotrzymania ciągłości usług i odpowiednich parametrów dostarczanej wody i wprowadzanych do sieci kanalizacyjnej ścieków

§ 17. 1. O planowanych przerwach lub ograniczeniach w dostawie wody oraz przewidywanym obniżeniu jej jakości przedsiębiorstwo poinformuje Odbiorców w sposób zwyczajowo przyjęty (np. komunikaty w lokalnych rozgłoszeniach radiowych lub na stronie internetowej przedsiębiorstwa, rozplakatowanie informacji na tablicach ogłoszeniowych) co najmniej na dwa dni przed planowanym terminem.

2. Informacje o wystąpieniu nieplanowanej przerwy w dostawie wody lub odprowadzaniu ścieków na skutek awarii urządzeń przedsiębiorstwo zamieszcza na swojej stronie internetowej.

3. W razie przerwy w dostawie wody przekraczającej 12 godzin przedsiębiorstwo zapewni zastępczy punkt poboru wody i poinformuje Odbiorców o jego lokalizacji w analogiczny sposób, jak w ust. 1.

Rozdział 9.

Standardy obsługi odbiorców usług, w tym sposoby załatwiania reklamacji oraz wymiany informacji dotyczących w szczególności zakłóceń w dostawie wody i odprowadzaniu ścieków

§ 18. Przedsiębiorstwo ma obowiązek zapewnić Odbiorcom:

- 1) możliwość całodobowego zgłaszania awarii urządzeń przedsiębiorstwa, przerw w dostawie wody lub odprowadzaniu ścieków oraz problemów z ciśnieniem lub jakością wody, a także awarii przyrządów pomiarowych

niezależnie od ich własności – telefonicznie, przez stronę internetową przedsiębiorstwa lub pisemnie;

- 2) obsługę w biurze obsługi klientów, w siedzibie przedsiębiorstwa, w dni robocze od poniedziałku do piątku, w godzinach 7.00-15.00;
- 3) możliwość składania skarg i wniosków bezpośrednio dyrekcji przedsiębiorstwa w ustalonym przez przedsiębiorstwo terminie, który nie może być dłuższy niż 1 tydzień.

§ 19. 1. Przedsiębiorstwo zobowiązane jest podjąć czynności wyjaśniające po otrzymaniu od Odbiorcy zgłoszenia wymienionego w § 18 pkt 1 w terminie do 8 godzin, a dla pozostałych reklamacji w terminie do 2 dni roboczych.

2. Przedsiębiorstwo rozpatruje zgłoszoną reklamację i udziela pisemnej odpowiedzi w terminie do 14 dni od daty zgłoszenia. W uzasadnionych przypadkach termin ten może zostać przedłużony o dalsze 14 dni, o czym Przedsiębiorstwo winno pisemnie poinformować Odbiorcę.

3. Rozpatrywanie reklamacji może zostać wstrzymane w przypadku zaniechania udostępnienia nieruchomości przez Odbiorcę.

Rozdział 10.

Warunki dostarczania wody na cele przeciwpożarowe

§ 20. Jednostki straży pożarnej prowadzące działania przeciwpożarowe na obszarze gminy uprawnione są do poboru wody z urządzeń wodociągowych przedsiębiorstwa na następujących warunkach:

- 1) pobór wody do wozów bojowych odbywać się będzie w pierwszej kolejności z hydrantów zlokalizowanych w miejscach wskazanych przez przedsiębiorstwo;
- 2) w uzasadnionych przypadkach jednostka straży może pobrać wodę z innych hydrantów niż opisanych w pkt 1, ale w tym przypadku przedsiębiorstwo nie gwarantuje odpowiedniego ciśnienia wody i wydajności;
- 3) jednostka straży pożarnej zobowiązana jest do:
 - a) prowadzenia bieżącej ewidencji miejsc, w których została pobrana woda oraz ilości pobranej wody z urządzeń przedsiębiorstwa;
 - b) niezwłocznego zawiadamiania przedsiębiorstwa o dokonanym poborze wody z hydrantów, o których mowa w pkt 2;
 - c) składania przedsiębiorstwu w terminie do 7 dni po upływie kwartału kwartalnych sprawozdań dotyczących miejsc poboru wody i ilości pobranej wody z urządzeń przedsiębiorstwa na cele przeciwpożarowe.

Uzasadnienie

W związku z Ustawą z dnia 13 lutego 2020 r. o zmianie ustawy - prawo budowlane oraz niektórych innych ustaw, nowelizującą Ustawę z dnia 7 czerwca 2001 r. o zbiorowym zaopatrzeniu w wodę i zbiorowym odprowadzaniu ścieków (dalej: ustawa), konieczna stała się aktualizacja obowiązującego na terenie Gminy Bestwina regulaminu dostarczania wody i odbioru ścieków z dostosowaniem do zmienionych przepisów. Zgodnie z art. 19 ust. 1 ustawy Rada Gminy na podstawie projektów regulaminu dostarczania wody i odbioru ścieków opracowanych przez przedsiębiorstwa wodociągowo-kanalizacyjne świadczące swoje usługi na terenie gminy, przygotowała projekt regulaminu dostarczania wody i odprowadzania ścieków, który przekazała do zaopiniowania organowi regulacyjnemu, zawiadamiając o powyższym przedsiębiorstwa wodociągowo-kanalizacyjne. Zgodnie z art. 27a ustawy organem regulacyjnym jest dyrektor regionalnego zarządu gospodarki wodnej Państwowego Gospodarstwa Wodnego Wody Polskie. Projekty regulaminów złożyło Przedsiębiorstwo Komunalne "KOMBEST,, Sp. z o.o. oraz "AQUA,, S.A. W ustawowym terminie 30 dni organ regulacyjny zaopiniował przedłożony projekt w formie postanowienia, wnosząc szereg uwag do zaproponowanych w projekcie zapisów. Niniejsza uchwała uwzględnia zmiany i korekty będące wynikiem uwag zawartych w postanowieniu.

W przygotowanym zgodnie z art. 19 ust. 5 ustawy regulaminie zawarto wymagane ustawą prawa i obowiązki przedsiębiorców wodociągowo-kanalizacyjnych oraz odbiorców usług tj. minimalny poziom usług świadczonych w zakresie dostarczania wody i odprowadzania ścieków, warunki i tryb zawierania umów z odbiorcami usług, sposób rozliczeń w oparciu o ceny i stawki opłat ustalone w taryfach, warunki przyłączania do sieci, warunki techniczne określające możliwości dostępu do usług wodociągowo-kanalizacyjnych, sposób dokonywania odbioru wykonanego przyłącza, sposób postępowania w przypadku niedotrzymania ciągłości usług i odpowiednich parametrów dostarczanej wody i wprowadzanych do sieci kanalizacyjnej ścieków, standardy obsługi odbiorców usług, oraz warunki dostarczania wody na cela przeciwpożarowe.

Do uchwały wprowadzono także korekty wynikające z wydanego przez Wojewodę rozstrzygnięcia nadzorczego uchylającego pierwszą wersję uchwały w całości. Ze względu na charakter korekt, nie ingerujących w istotę uchwały, zdecydowano o braku konieczności ponownego przeprowadzanie procedury opiniowania w PGW Wody Polskie.

Zgodnie z Art. 19 ust. 6 ustawy niniejsza uchwała zostanie przekazana do Wojewody wraz z opinią organu regulacyjnego.

Regulamin wejdzie w życie po upływie 14 dni od jego ogłoszenia w Dzienniku Urzędowym Województwa Śląskiego, o czym poinformowane zostaną przedsiębiorstwa wodociągowo-kanalizacyjne.

**UCHWAŁA NR XXXIX/289/2021
RADY GMINY BESTWINA**

z dnia 20 grudnia 2021 r.

**w sprawie aktualności studium uwarunkowań i kierunków
zagospodarowania przestrzennego i miejscowych planów
zagospodarowania przestrzennego Gminy Bestwina**

Na podstawie art. 18 ust. 2 pkt 15 ustawy z dnia 8 marca 1990 r. o samorządzie gminnym (tekst jednolity: Dz. U. z 2021 r. poz. 1372 ze zmianami) oraz art. 32 ustawy z dnia 27 marca 2003r. o planowaniu i zagospodarowaniu przestrzennym (tekst jednolity: Dz. U. z 2021 r. poz. 741 ze zmianami),

**Rada Gminy Bestwina
uchwala:**

§ 1. Przyjmuje się przedłożone przez Wójta Gminy Bestwina wyniki analiz zawarte w „Analizie zmian w zagospodarowaniu przestrzennym Gminy Bestwina”, zwane dalej „Analizą”, stanowiącą załącznik nr 1 do niniejszej uchwały.

§ 2. W wyniku przeprowadzonych przez Wójta Gminy Bestwina analiz zmian w zagospodarowaniu przestrzennym stwierdza się, że:

- 1) Studium uwarunkowań i kierunków zagospodarowania przestrzennego Gminy Bestwina (załącznik do uchwały nr XXI/170/2016 z 19 grudnia 2016 r.) jest aktualne, ale pod względem formalno-prawnym wymaga aktualizacji w zakresie:
 - a) ujawnienia złoża „Kaniów V”, korekta granic złoża 'Kaniów IIA", usunięcie granic złoża „Kaniów III” oraz korekta granic obszarów i terenów górniczych dla złóż,
 - b) wpisania inwestycji celu publicznego o znaczeniu ponadlokalnym, wynikającymi z obowiązującego Planu Zagospodarowania Przestrzennego Województwa Śląskiego 2020+,
 - c) ujawnienia granic terenów zamkniętych,
 - a pod względem merytorycznym wymaga rozważenia aktualizacja w zakresie rozpatrzenia wniosków złożonych w latach 2017-2021 o zmianę studium i planu miejscowego;
- 2) Miejscowe plany zagospodarowania przestrzennego Gminy Bestwina:
 - a) w sołectwie Janowice ze zmianami (uchwały nr XXVI/194/2005 z dnia 13 czerwca 2005 r., nr XL/292/10 z 13 maja 2010 r.),

- b) w sołectwie Bestwinka (uchwała nr XXVI/195/2005 z dnia 13 czerwca 2005 r.),
 - c) w sołectwie Bestwina ze zmianami (uchwały nr XXVII/196/2005 z dnia 11 sierpnia 2005 r., nr XL/290/10 z 13 maja 2010 r., nr XXXI/242/2013 z dnia 27 czerwca 2013 r.),
 - d) w sołectwie Kaniów ze zmianami (uchwały nr XXVII/197/2005 z dnia 11 sierpnia 2005 r., nr XIII/124/2007 z dnia 13 grudnia 2007 r., nr XXXI/245/2013 z dnia 27 czerwca 2013 r.),
 - są nieaktualne w całości, a obszary, które pokrywają wymagają sporządzenia nowych planów;
- 3) Miejskowy plan zagospodarowania przestrzennego Gminy Bestwina dla obszaru położonego w sołectwie Kaniów w rejonie ul. Rybackiej i ul. Jawiszowickiej (uchwała nr XXXVIII/292/2018 z dnia 26 kwietnia 2018 r.) jest częściowo nieaktualny w zakresie wyznaczonych granic obszaru i terenu górniczego „Kaniów IV” oraz w zakresie granic złoża, obszaru i terenu górniczego „Kaniów V”;
- 4) Miejskowe plany zagospodarowania przestrzennego Gminy Bestwina:
- a) etap I (uchwała nr XLI/312/2018 z dnia 13 sierpnia 2018 r.),
 - b) dla obszaru położonego w sołectwie Kaniów – etap 2 – obszar Przedsiębiorstwa Górniczego „SILESIA” (uchwała nr XI/69/2019 z dnia 26 września 2019 r.),
 - c) dla sołectwa Bestwinka – Etap 1 (uchwała nr XV/105/2019 z dnia 16 grudnia 2019 r.),
 - d) dla sołectwa Janowice – Etap 1 (uchwała nr XVII/119/2020 z dnia 20 lutego 2020 r.),
 - e) dla sołectwa Kaniów – Etap 3 (uchwała nr XVII/120/2020 z dnia 20 lutego 2020 r.),
 - f) dla sołectwa Bestwina – Etap 2 (uchwała nr XVIII/131/2020 z dnia 30 marca 2020 r.),
 - g) dla sołectwa Bestwinka - Etap 2 (uchwała nr XXX/216/2021 z dnia 29 marca 2021 r.),
 - h) dla sołectwa Kaniów – Etap 4 (uchwała nr XXXII/234/2021 z dnia 31 maja 2021 r.),
 - i) dla sołectwa Bestwina – Etap 3 (uchwała nr XXXIII/244/2021 z dnia 5 lipca 2021 r.),
 - j) dla sołectwa Janowice – Etap 2 (uchwała nr XXXIII/245/2021 z dnia 5 lipca 2021 r.),

– pod względem formalno-prawnym są aktualne i nie wymagają wprowadzenia w tym zakresie zmian. Wymagają wprowadzenia terenów wyznaczonych do zainwestowania w studium, a w dalszej perspektywie uwzględnienia wniosków składanych o zmianę przeznaczenia terenu.

§ 3. Przyjmuje się do realizacji wieloletni program sporządzania planów miejscowych zawarty w Analizie celem sporządzenia nowych planów miejscowych w granicach gminy Bestwina.

§ 4. Wykonanie uchwały powierza się Wójtowi Gminy Bestwina.

§ 5. Uchwała podlega ogłoszeniu w Biuletynie Informacji Publicznej.

§ 6. Uchwała wchodzi w życie z dniem podjęcia.

Przewodniczący Rady

mgr Jerzy Stanclik

Załącznik Nr 1 do uchwały Nr XXXIX/289/2021
Rady Gminy Bestwina
z dnia 20 grudnia 2021 r.



ANALIZA ZMIAN w ZAGOSPODAROWANIU PRZESTRZENNYM GMINY BESTWINA

w kadencji Rady Gminy 2018-2023

październik 2021 r.





Data opracowania: październik 2021 r.

Opracowano w: MAPIDO Mariusz Pilarz
ul. Sportowa 9
43-370 Szczyrk

Autor opracowania: *mgr inż. arch. Mariusz Pilarz*

Spis treści

1. Wprowadzenie	4
1.1. Cel, zakres i podstawy opracowania oceny studium i planów miejscowych	4
1.2. Podstawy opracowania	5
1.3. Materiały wykorzystane przy sporządzaniu Oceny	8
2. Obowiązujące dokumenty planistyczne Gminy Bestwina	9
2.1. Wykaz obowiązujących i projektowanych dokumentów planistycznych	9
2.2. Ogólna charakterystyka obowiązujących dokumentów planistycznych	10
3. Analiza aktualności Studium i planów miejscowych	11
3.1. Zmiany legislacyjne mogące powodować dezaktualizację studium i planów miejscowych	11
3.2. Dokumenty i opracowania uwzględniane w dokumentach planistycznych gminy, mogące powodować dezaktualizację studium i planów miejscowych	12
3.3. Inne uwarunkowania prawne i środowiskowe mogące powodować utratę aktualności studium i planów miejscowych	19
3.4. Obszary, dla których obowiązkowo sporządza się plan miejscowy	22
3.5. Wnioski o zmianę planu miejscowego i studium, wydane decyzje o lokalizacji inwestycji celu publicznego oraz decyzje o warunkach zabudowy i zagospodarowania terenu.	22
3.5.1. Wnioski o zmianę studium i planu miejscowego:	22
3.5.2. Decyzje administracyjne	30
3.3. Metoda sporządzenia analizy aktualności	31
4. Ocena aktualności studium i planów miejscowych wraz z określeniem zakresu wymaganych zmian	40
4.1. Wnioski z przeprowadzonej analizy	40
4.2. Studium uwarunkowań i kierunków zagospodarowania przestrzennego	40
4.3. Miejscowe plany zagospodarowania przestrzennego	42
5. Ocena postępów w opracowywaniu planów miejscowych	44
6. Wieloletni program sporządzania planów miejscowych w odniesieniu do ustaleń studium oraz zasady wprowadzania zmian w studium.	45



1. Wprowadzenie

1.1. Cel, zakres i podstawy opracowania oceny studium i planów miejscowych

Celem opracowania oceny aktualności studium i planów miejscowych Gminy Bestwina zwanej w dalszej części „**Ocena**”, jest określenie w jakim stopniu obowiązujące miejscowe plany zagospodarowania przestrzennego oraz studium uwarunkowań i kierunków zagospodarowania przestrzennego Gminy:

- uległy dezaktualizacji w odniesieniu do obecnie obowiązującej ustawy o planowaniu i zagospodarowaniu przestrzennym,
- uległy dezaktualizacji w stosunku do opracowań specjalistycznych,
- uwzględniają potrzeby właścicieli gruntów, wyrażone składanymi wnioskami o zmianę przeznaczenia terenu.

Celem niniejszego opracowania jest także ocena aktualności planów zagospodarowania przestrzennego w nawiązaniu do ustaleń studium uwarunkowań i kierunków zagosp. przestrzennego.

Zakres merytoryczny Oceny obejmuje:

- analizę aktualności obowiązującego studium uwarunkowań i kierunków zagospodarowania przestrzennego Gminy Bestwina,
- analizę aktualności obowiązujących planów miejscowych,
- analizę zakresu studium i planów w odniesieniu do art. 10 ust. 1 i 2, art. 15 oraz art. 16 ust. 1 ustawy o planowaniu i zagospodarowaniu przestrzennym,
- analizę wniosków składanych o zmianę studium i planu w okresie objętym analizą,
- ocenę aktualności dokumentów planistycznych wraz z określeniem zakresu wymaganych zmian w dokumentach,
- ocenę postępów w opracowywaniu planów,
- wieloletni program sporządzania planów miejscowych w odniesieniu do ustaleń studium.

Zakres materiałowy Oceny obejmuje:

- niniejszy dokument obejmujący zakres merytoryczny Oceny,
- planszę obecnego stanu pokrycia Gminy planami miejscowymi, z naniesionymi wnioskami o zmianę przeznaczenia terenu, dotychczas nierozpatrywanymi w zakończonych i toczących się procedurach opracowywania dokumentów planistycznych gminy, w skali 1:20 000.

Ocena obejmuje okres od uchwalenia obowiązującego studium uwarunkowań i kierunków zagospodarowania przestrzennego (grudzień 2016 r.), do października 2021 r. zwany dalej „**okresem analizy**”. Ocena zostaje sporządzona do czasu wykonania kolejnej oceny aktualności studium i planów miejscowych. Zaleca się uwzględnienie niniejszego dokumentu i założeń przyjętych w programie sporządzania planów miejscowych w kolejnej ocenie aktualności studium i planów miejscowych.



1.2. Podstawy opracowania

Postawą opracowania Oceny jest art. 32 ustawy o planowaniu i zagospodarowaniu przestrzennym (tekst jednolity z 2021 r. poz. 741 z późn. zmianami). w myśl przepisów, Wójt dokonuje analizy zmian w zagospodarowaniu przestrzennym Gminy, ocenia postępy w opracowywaniu planów miejscowych i opracowuje wieloletnie programy ich sporządzania w nawiązaniu do ustaleń Studium, z uwzględnieniem decyzji administracyjnych zamieszczonych w rejestrach decyzji o lokalizacji inwestycji celu publicznego oraz w rejestrach decyzji o warunkach zabudowy i zagospodarowaniu terenu a także wniosków w sprawie sporządzenia lub zmiany planu miejscowego lub studium. Wójt przekazuje Radzie Gminy wyniki analiz po uzyskaniu opinii Gminnej Komisji Urbanistyczno–Architektonicznej. Rada Gminy podejmuje uchwałę w sprawie aktualności studium i planów miejscowych a w przypadku uznania ich za nieaktualne, w całości lub w części, podejmuje działania zmierzające do zmiany studium lub planu. Przy podejmowaniu uchwały, Rada Gminy bierze pod uwagę w szczególności zgodność studium albo planu miejscowego z wymogami wynikającymi z przepisów art. 10 ust. 1 i 2, art. 15 oraz art. 16 ust. 1.

Przy ocenie aktualności studium, należy wziąć pod uwagę przede wszystkim zakres studium wymagany ustawą o planowaniu i zagospodarowaniu przestrzennym i rozporządzeniem ws. zakresu projektu studium:

„Art. 10. 1. w studium uwzględnia się uwarunkowania wynikające w szczególności z:

- 1) dotychczasowego przeznaczenia, zagospodarowania i uzbrojenia terenu;*
- 2) stanu ładu przestrzennego i wymogów jego ochrony;*
- 2a) diagnozy, o której mowa w art. 10a ust. 1 ustawy z dnia 6 grudnia 2006 r. o zasadach prowadzenia polityki rozwoju, przygotowanej na potrzeby strategii rozwoju gminy;*
- 3) stanu środowiska, w tym stanu rolniczej i leśnej przestrzeni produkcyjnej, wielkości i jakości zasobów wodnych oraz wymogów ochrony środowiska, przyrody i krajobrazu, w tym krajobrazu kulturowego;*
- 4) stanu dziedzictwa kulturowego i zabytków oraz dóbr kultury współczesnej;*
- 4a) rekomendacji i wniosków zawartych w audycie krajobrazowym lub określenia przez audyt krajobrazowy granic krajobrazów priorytetowych;*
- 5) warunków i jakości życia mieszkańców, w tym ochrony ich zdrowia, oraz zapewnienia dostępności osobom ze szczególnymi potrzebami, o których mowa w ustawie z dnia 19 lipca 2019 r. o zapewnianiu dostępności osobom ze szczególnymi potrzebami, zgodnie z uniwersalnym projektowaniem;*
- 6) zagrożenia bezpieczeństwa ludności i jej mienia;*
- 7) potrzeb i możliwości rozwoju gminy, uwzględniających w szczególności:*
 - a) analizy ekonomiczne, środowiskowe i społeczne,*
 - b) prognozy demograficzne, w tym uwzględniające, tam gdzie to uzasadnione, migracje na obszarach funkcjonalnych w rozumieniu art. 5 pkt 6a ustawy z dnia 6 grudnia 2006 r. o zasadach prowadzenia polityki rozwoju,*
 - c) możliwości finansowania przez gminę wykonania sieci komunikacyjnej i infrastruktury technicznej, a także infrastruktury społecznej, służących realizacji zadań własnych gminy,*
 - d) bilans terenów przeznaczonych pod zabudowę;*
- 8) stanu prawnego gruntów;*
- 9) występowania obiektów i terenów chronionych na podstawie przepisów odrębnych;*
- 10) występowania obszarów naturalnych zagrożeń geologicznych;*
- 11) występowania udokumentowanych złóż kopalin, zasobów wód podziemnych oraz udokumentowanych kompleksów podziemnego składowania dwutlenku węgla;*
- 12) występowania terenów górniczych wyznaczonych na podstawie przepisów odrębnych;*
- 13) stanu systemów komunikacji i infrastruktury technicznej, w tym stopnia uporządkowania gospodarki wodno-ściekowej, energetycznej oraz gospodarki odpadami;*



- 14) zadań służących realizacji ponadlokalnych celów publicznych;
- 15) wymagań dotyczących ochrony przeciwpowodziowej.
2. w studium określa się w szczególności:
 - 1) uwzględniające bilans terenów przeznaczonych pod zabudowę, o którym mowa w ust. 1 pkt 7 lit. d:
 - a) kierunki zmian w strukturze przestrzennej gminy oraz w przeznaczeniu terenów, w tym wynikające z audytu krajobrazowego,
 - b) kierunki i wskaźniki dotyczące zagospodarowania oraz użytkowania terenów, w tym tereny przeznaczone pod zabudowę oraz tereny wyłączone spod zabudowy;
 - 2) (uchylony)
 - 3) obszary oraz zasady ochrony środowiska i jego zasobów, ochrony przyrody, krajobrazu, w tym krajobrazu kulturowego i uzdrowisk;
 - 4) obszary i zasady ochrony dziedzictwa kulturowego i zabytków oraz dóbr kultury współczesnej;
 - 5) kierunki rozwoju systemów komunikacji i infrastruktury technicznej;
 - 6) obszary, na których rozmieszczone będą inwestycje celu publicznego o znaczeniu lokalnym;
 - 7) obszary, na których rozmieszczone będą inwestycje celu publicznego o znaczeniu ponadlokalnym, zgodnie z ustaleniami planu zagospodarowania przestrzennego województwa;
 - 8) obszary, dla których obowiązkowe jest sporządzenie miejscowego planu zagospodarowania przestrzennego na podstawie przepisów odrębnych, w tym obszary wymagające przeprowadzenia scaleń i podziału nieruchomości, a także obszary przestrzeni publicznej;
 - 9) obszary, dla których gmina zamierza sporządzić miejscowy plan zagospodarowania przestrzennego, w tym obszary wymagające zmiany przeznaczenia gruntów rolnych i leśnych na cele nierolnicze i nieleśne;
 - 10) kierunki i zasady kształtowania rolniczej i leśnej przestrzeni produkcyjnej;
 - 11) obszary szczególnego zagrożenia powodzią oraz obszary osuwania się mas ziemnych;
 - 12) obiekty lub obszary, dla których wyznacza się w złożu kopaliny filar ochronny;
 - 13) obszary pomników zagłady i ich stref ochronnych oraz obowiązujące na nich ograniczenia prowadzenia działalności gospodarczej, zgodnie z przepisami ustawy z dnia 7 maja 1999 r. o ochronie terenów byłych hitlerowskich obozów zagłady (Dz. U. z 2015 r. poz. 2120);
 - 14) obszary wymagające przekształceń, rehabilitacji, rekultywacji lub remediacji;
 - 14a) obszary zdegradowane;
 - 15) granice terenu zamkniętego i jego strefy ochronnej, w tym stref ochronnych wynikających z decyzji lokalizacyjnych wydanych przez Komisję Planowania przy Radzie Ministrów w związku z realizacją inwestycji w zakresie obronności i bezpieczeństwa państwa;
 - 16) (uchylony)

W niniejszej ocenie skupiono się na ustaleniach studium stanowiących kierunki zagospodarowania przestrzennego, znajdujących zastosowanie na terenie Gminy Bestwina.

Przy ocenie aktualności planów miejscowych, należy wziąć pod uwagę przede wszystkim zakres planu wymagany ustawą o planowaniu i zagospodarowaniu przestrzennym i rozporządzeniem ws. zakresu projektu planu miejscowego a także jakość materiałów kartograficznych wykorzystanych do sporządzenia planu:

Art. 15. 1. Wójt, burmistrz albo prezydent miasta sporządza projekt planu miejscowego, zawierający część tekstową i graficzną, zgodnie z zapisami studium oraz z przepisami odrębnymi, odnoszącymi się do obszaru objętego planem, wraz z uzasadnieniem. w uzasadnieniu przedstawia się w szczególności:

- 1) sposób realizacji wymogów wynikających z art. 1 ust. 2–4;
 - 2) zgodność z wynikami analizy, o której mowa w art. 32 ust. 1, wraz z datą uchwały rady gminy, o której mowa w art. 32 ust. 2, oraz sposób uwzględnienia uniwersalnego projektowania;
 - 3) wpływ na finanse publiczne, w tym budżet gminy.
2. w planie miejscowym określa się obowiązkowo:
- 1) przeznaczenie terenów oraz linie rozgraniczające tereny o różnym przeznaczeniu lub różnych zasadach zagospodarowania;
 - 2) zasady ochrony i kształtowania ładu przestrzennego;



- 3) zasady ochrony środowiska, przyrody i krajobrazu;
 - 3a) zasady kształtowania krajobrazu;
 - 4) zasady ochrony dziedzictwa kulturowego i zabytków, w tym krajobrazów kulturowych, oraz dóbr kultury współczesnej;
 - 5) wymagania wynikające z potrzeb kształtowania przestrzeni publicznych;
 - 6) zasady kształtowania zabudowy oraz wskaźniki zagospodarowania terenu, maksymalną i minimalną intensywność zabudowy jako wskaźnik powierzchni całkowitej zabudowy w odniesieniu do powierzchni działki budowlanej, minimalny udział procentowy powierzchni biologicznie czynnej w odniesieniu do powierzchni działki budowlanej, maksymalną wysokość zabudowy, minimalną liczbę miejsc do parkowania w tym miejsca przeznaczone na parkowanie pojazdów zaopatrzonych w kartę parkingową i sposób ich realizacji oraz linie zabudowy i gabaryty obiektów;
 - 7) granice i sposoby zagospodarowania terenów lub obiektów podlegających ochronie, na podstawie odrębnych przepisów, terenów górniczych, a także obszarów szczególnego zagrożenia powodzią, obszarów osuwania się mas ziemnych, krajobrazów priorytetowych określonych w audycie krajobrazowym oraz w planach zagospodarowania przestrzennego województwa;
 - 8) szczegółowe zasady i warunki scalania i podziału nieruchomości objętych planem miejscowym;
 - 9) szczególne warunki zagospodarowania terenów oraz ograniczenia w ich użytkowaniu, w tym zakaz zabudowy;
 - 10) zasady modernizacji, rozbudowy i budowy systemów komunikacji i infrastruktury technicznej;
 - 11) sposób i termin tymczasowego zagospodarowania, urządzania i użytkowania terenów;
 - 12) stawki procentowe, na podstawie których ustala się opłatę, o której mowa w art. 36 ust. 4.
- 2a. Plan miejscowy przewidujący lokalizację obiektu handlowego, o którym mowa w art. 10 ust. 3a, sporządza się dla terenu położonego na obszarze obejmującym co najmniej obszar, na którym powinny nastąpić zmiany w strukturze funkcjonalno-przestrzennej, w wyniku realizacji tego obiektu.
3. w planie miejscowym określa się w zależności od potrzeb:
- 1) granice obszarów wymagających przeprowadzenia scaleń i podziałów nieruchomości;
 - 2) granice obszarów rehabilitacji istniejącej zabudowy i infrastruktury technicznej;
 - 3) granice obszarów wymagających przekształceń lub rekultywacji;
- 3a) granice terenów pod budowę urządzeń, o których mowa w art. 10 ust. 2a, oraz granice ich stref ochronnych związanych z ograniczeniami w zabudowie, zagospodarowaniu i użytkowaniu terenu oraz występowaniem znaczącego oddziaływania tych urządzeń na środowisko;
- 4) granice terenów pod budowę obiektów handlowych, o których mowa w art. 10 ust. 3a;
- 4a) granice terenów rozmieszczenia inwestycji celu publicznego o znaczeniu lokalnym;
- 4b) granice terenów inwestycji celu publicznego o znaczeniu ponadlokalnym umieszczonych w planie zagospodarowania przestrzennego województwa lub w ostatecznych decyzjach o lokalizacji drogi krajowej, wojewódzkiej lub powiatowej, linii kolejowej o znaczeniu państwowym, lotniska użytku publicznego, inwestycji w zakresie terminalu, przedsięwzięcia Euro 2012 lub decyzji lokalizacyjnych wydanych przez Komisję Planowania przy Radzie Ministrów w związku z realizacją inwestycji w zakresie obronności i bezpieczeństwa państwa;
- 5) granice terenów rekreacyjno-wypoczynkowych oraz terenów służących organizacji imprez masowych;
- 6) granice pomników zglądy oraz ich stref ochronnych, a także ograniczenia dotyczące prowadzenia na ich terenie działalności gospodarczej, określone w ustawie z dnia 7 maja 1999 r. o ochronie terenów byłych hitlerowskich obozów zglądy;
- 7) granice terenów zamkniętych, i granice stref ochronnych terenów zamkniętych;
- 8) sposób usytuowania obiektów budowlanych w stosunku do dróg i innych terenów publicznie dostępnych oraz do granic przyległych nieruchomości, kolorystykę obiektów budowlanych oraz pokrycie dachów;
- 9) (uchylony)
- 10) minimalną powierzchnię nowo wydzielonych działek budowlanych.

Art. 16. 1. Plan miejscowy sporządza się w skali 1:1000, z wykorzystaniem urzędowych kopii map zasadniczych albo w przypadku ich braku map katastralnych, gromadzonych w państwowym zasobie geodezyjnym i kartograficznym. W szczególnie uzasadnionych przypadkach dopuszcza się stosowanie map w skali 1:500 lub 1:2000, a w przypadkach planów miejscowych, które sporządza się wyłącznie w celu przeznaczenia gruntów do zalesienia lub wprowadzenia zakazu zabudowy, dopuszcza się stosowanie map w skali 1:5000.

W niniejszej ocenie skupiono się na obligatoryjnych elementach planu miejscowego znajdujących zastosowanie na terenie Gminy Bestwina.



1.3. Materiały wykorzystane przy sporządzaniu Oceny

- Studium uwarunkowań i kierunków zagospodarowania przestrzennego Gminy Bestwina (załącznik do uchwały Nr XXI/170/2016 Rady Gminy Bestwina z dnia 19 grudnia 2016 r.),
- Obowiązujące miejscowe plany zagospodarowania przestrzennego Gminy Bestwina,
- Gminna ewidencja zabytków dla gminy Bestwina,
- Gminny Program Opieki nad Zabytkami Gminy Bestwina na lata 2018-2022 (załącznik do uchwały Nr II/17/2018 Rady Gminy Bestwina z dnia 13 grudnia 2018 r.),
- Strategia rozwoju Gminy Bestwina na lata 2021-2027 (Uchwała Nr XXXIII/246/2021 Rady Gminy Bestwina z dnia 5 lipca 2021 r.),
- Mapa topograficzna Gminy Bestwina w skali 1:10 000,
- Plan Zagospodarowania Przestrzennego Województwa Śląskiego 2020+ (Dz. Urz. Woj. Śl. z dnia 13 września 2016 r. poz.4619),
- Strategia rozwoju Województwa Śląskiego „Śląskie 2030” (załącznik do uchwały nr VI/24/1/2020 Sejmiku Województwa Śląskiego z dnia 19 października 2020 r.)
- Mapy zagrożenia i ryzyka powodziowego na terenie gminy Bestwina,
- Uchwała nr XXV/186/2020 Rady Gminy Bestwina z dnia 10 grudnia 2020 r. w sprawie wyznaczenia obszaru i granic Aglomeracji Bestwina,
- Uchwała nr XXV/626/2020 Rady Miejskiej w Bielsku-Białej z dnia 24 listopada 2020 r. w sprawie wyznaczenia obszaru i granic Aglomeracji Bielsko-Biała Komorowice,
- Mapa zmian powierzchni ograniczających wysokość zabudowy na lotnisku i w jego otoczeniu – dokumentacja rejestracyjna lotniska w Kaniowie, wykonana w październiku 2020 r. przez ACADGEO sp. z o.o., stanowiąca załącznik do decyzji Prezesa ULC z dnia 22 stycznia 2021r.
- Załącznik nr 12 do Decyzji nr 14 Ministra Infrastruktury z dnia 18 września 2020 r. w sprawie ustalenia terenów zamkniętych, przez które przebiegają linie kolejowe,
- Zdjęcia satelitarne i terenowe udostępniane za pomocą serwisu Google Maps,
- Geoportale i serwisy internetowe (aktualność danych na październik 2021 r.):
 - <http://geoportal.gov.pl>,
 - <http://geoserwis.gdos.gov.pl/mapy/>,
 - <http://epsh.pgi.gov.pl>,
 - <http://geoportal.pgi.gov.pl/portal/page/portal/SOPO>,
 - <https://mapy.zabytek.gov.pl/nid/>,
 - <http://bazagis.pgi.gov.pl/website/cbdg/viewer.htm>,
 - <http://midasinfo.pgi.gov.pl/midas-web/index.html>.
 - https://wody.isok.gov.pl/imap_kzgw/?gpmmap=gpPDF
 - <http://www.bestwina.sip.e-mpzp.pl>



2. Obowiązujące dokumenty planistyczne Gminy Bestwina

2.1. Wykaz obowiązujących i projektowanych dokumentów planistycznych

1. Studium uwarunkowań i kierunków zagospodarowania przestrzennego.

Lp	Nazwa opracowania, zakres	Nr uchwały, data uchwalenia
S01	Studium uwarunkowań i kierunków zagospodarowania przestrzennego Gminy Bestwina	XXI/170/2016 19 grudnia 2016 r.

2. Miejscowe plany zagospodarowania przestrzennego.

Lp	Uchwała Nr	Z dnia	Sołectwo	Zakres	Dz.Urz.Woj.Śl	Data publikacji w Dz. Urz.
P01	XXVI/194/2005	13.06.2005r.	Janowice	sołectwo	Nr 97 poz. 2650	9.08.2005r.
P02	XXVI/195/2005	13.06.2005r.	Bestwinka	sołectwo	Nr 97 poz. 2651	9.08.2005r.
P03	XXVII/196/2005	11.08.2005r.	Bestwina	sołectwo	Nr 131 poz. 3257	8.11.2005r.
P04	XXVII/197/2005	11.08.2005r.	Kaniów	sołectwo	Nr 131 poz. 3258	8.11.2005r.
P05	XIII/124/2007	13.12.2007r.	Kaniów	1 obszar	Nr 45 poz. 962	12.03.2008r.
P06	XL/290/10	13.05.2010r.	Bestwina	18 obszarów	Nr 119 poz.1916	1.07.2010r.
P07	XL/292/10	13.05.2010r.	Janowice	9 obszarów	Nr 120 poz.1919	1.07.2010r.
P08	XXXI/242/2013	27.06.2013r.	Bestwina	18 obszarów	z 2013r. poz. 4763	05.07.2013r.
P09	XXXI/245/2013	27.06.2013r.	Kaniów	14 obszarów	z 2013r. poz. 4766	05.07.2013r.
P10	XXXVIII/292/2018	26.04.2018r.	Kaniów	1 obszar	z 2018r. poz. 3093	09.05.2018r.
P11	XLI/312/2018	13.08.2018r.	Kaniów, Bestwina	3 obszary	z 2018r. poz. 5095	16.08.2018r.
P12	XI/69/2019	26.09.2019r.	Kaniów	2 obszary	z 2019r. poz. 6736	8.10.2019r.
P13	XV/105/2019	16.12.2019r.	Bestwinka	sołectwo	z 2019r. poz. 9133	24.12.2019r.
P14	XVII/119/2020	20.02.2020r.	Janowice	sołectwo	z 2020r. poz. 1669	27.02.2020r.
P15	XVII/120/2020	20.02.2020r.	Kaniów	sołectwo	z 2020r. poz. 1670	27.02.2020r.
P16	XVIII/131/2020	30.03.2020r.	Bestwina	sołectwo	z 2020r. poz. 2926	03.04.2020r.
P17	XXX/216/2021	29.03.2021r.	Bestwinka	obszary	z 2021r. Poz. 2292	01.04.2021r.
P18	XXXII/234/2021	31.05.2021r.	Kaniów	obszary	z 2021r. Poz. 4081	09.06.2021r.
P19	XXXIII/244/2021	05.07.2021r.	Bestwina	obszary	z 2021r. Poz. 4878	08.07.2021r.
P20	XXXIII/245/2021	05.07.2021r.	Janowice	obszary	z 2021r. Poz. 4879	08.07.2021r.



2.2. Ogólna charakterystyka obowiązujących dokumentów planistycznych

Gmina Bestwina jest w 100% pokryta planami miejscowymi, które można w uproszczeniu podzielić na 2 grupy:

1. Stare plany dla 4 sołectw: Janowice, Bestwinka, Bestwina i Kaniów i ich zmiany uchwalane w latach 2005-2013 obejmujące swym zasięgiem cały obszar gminy Bestwina sporządzone w trybie ustawy o planowaniu i zagospodarowaniu przestrzennym z 2003 r., w której od dnia wejścia w życie nie zaszły znaczące zmiany. Plany zachowują wewnętrzną spójność z uwagi na jednolity charakter zapisu ustaleń planu, których projekty były sporządzane w tej samej pracowni urbanistycznej.
2. Nowe plany uchwalane od 2018 r. obejmujące swym zasięgiem większość terytorium gminy, sporządzone w trybie ustawy o planowaniu i zagospodarowaniu przestrzennym z 2003 r., w której od 2011 r. zachodzą znaczące zmiany, mające duży wpływ na aktualność planów miejscowych i studium. Te plany również zachowują wewnętrzną spójność z uwagi na jednolity charakter zapisu ustaleń planu, których projekty były sporządzane w tej samej pracowni urbanistycznej.

Stare plany zostały w większości przykryte nowymi planami, i obowiązują tylko na takim obszarze, na jakim nowy plan nie został uchwalony – w skali całej gminy jest to obszar ok. 83 ha. Największy taki obszar znajduje się w sołectwie Kaniów i obejmuje ok. 37 ha obszar obejmujący żwirownię Kaniów. w pozostałych sołectwach są to niewielkie niepowiązane ze sobą tereny rolne lub mieszkaniowe o powierzchniach do 8 ha. Najmniejszy z nich o powierzchni ok. 30 mkw znajduje się w sołectwie Kaniów i obejmuje wąski pas terenu bez dostępu do drogi.

Nowe plany są opracowywane etapowo, w podziale na poszczególne sołectwa gminy i obejmują swym zasięgiem:

- w i etapie obszary poszczególnych sołectw,
- w kolejnych etapach tereny zurbanizowane i przeznaczone pod zainwestowanie w nawiązaniu do składanych wniosków o zmianę przeznaczenia gruntów.

Obowiązujące studium uwarunkowań i kierunków zagospodarowania przestrzennego Gminy z 2016 r., sporządzone w trybie ustawy o planowaniu i zagospodarowaniu przestrzennym z dnia 27 marca 2003 roku o planowaniu i zagospodarowaniu przestrzennym określa uwarunkowania rozwoju i kierunki zagospodarowania Gminy. Studium spełnia ustawowy wymóg dotyczący zawartości elementów określających kierunki zagospodarowania przestrzennego Gminy, zawiera także uwarunkowania stanowiące podstawę do formułowania kierunków zagospodarowania przestrzennego oraz uzasadnienie i podsumowanie. w procedurze sporządzenia obowiązującego studium zostały poddane analizie wnioski składane przez inwestorów do 2016 r.



3. Analiza aktualności Studium i planów miejscowych

3.1. Zmiany legislacyjne mogące powodować dezaktualizację studium i planów miejscowych

W okresie analizy oraz wcześniejszym zostały uchwalone następujące ustawy i zmiany ustaw wpływające na ustawę o planowaniu i zagospodarowaniu przestrzennym, mogące mieć wpływ na aktualność studium i planów miejscowych:

Tytuł aktu	Zakres istotnych zmian w ustawie o pizp, mogących mieć wpływ na aktualność studium i planów
Ustawa z dnia 13 lutego 2020 r. o zmianie ustawy – Prawo budowlane oraz niektórych innych ustaw	W planie miejscowym określa się w zależności od potrzeb granice terenów inwestycji celu publicznego o znaczeniu ponadlokalnym umieszczonych w decyzjach lokalizacyjnych wydanych przez Komisję Planowania przy Radzie Ministrów w związku z realizacją inwestycji w zakresie obronności i bezpieczeństwa państwa
Ustawa z dnia 19 lipca 2019 r. o zmianie ustawy o odnawialnych źródłach energii oraz niektórych innych ustaw	Plan miejscowy przewidujący możliwość lokalizacji budynków umożliwiają również lokalizację mikroinstalacji.
Ustawa z dnia 20 maja 2016 r. o inwestycjach w zakresie elektrowni wiatrowych	Lokalizacja elektrowni wiatrowej może być lokalizowana wyłącznie w oparciu o mpzp. Określono warunki lokalizowania farm wiatrowych. Wprowadzono ograniczenie czasowe w możliwości uchwalenia planu miejscowego dla terenów znajdujących się w strefie oddziaływania elektrowni wiatrowej.
Ustawa z dnia 9 października 2015 r. o rewitalizacji	Przyjęcie Gminnego Programu Rewitalizacji może spowodować utratę aktualności studium. Nowe zasady wyznaczania terenów pod zabudowę w studium. Wprowadzenie nowej, szczególnej formy planu miejscowego – miejscowego planu rewitalizacji.
Ustawa z dnia 25 września 2015 r. o zmianie ustawy o planowaniu i zagospodarowaniu przestrzennym	Lokalizacja wielkopowierzchniowych obiektów handlowych wyłącznie na podstawie planu miejscowego.
Ustawa z dnia 24 lipca 2015 r. o przygotowaniu i realizacji strategicznych inwestycji w zakresie sieci przesyłowych	Decyzja o ustaleniu lokalizacji strategicznej inwestycji w zakresie sieci przesyłowej musi być uwzględniona w studium i w planie gminy. Uzgodnienie projektu planu z operatorem sieci przesyłowej.
Ustawa z dnia 24 kwietnia 2015 r. o zmianie niektórych ustaw w związku ze wzmocnieniem narzędzi ochrony krajobrazu	Nowe zasady lokalizacji reklam, małej architektury. Możliwość przyjęcia aktu prawa miejscowego w tym zakresie. Opracowanie audytu krajobrazowego mającego wpływ na studium i plany miejscowe gminy (audyt sporządzany przez Zarząd Województwa Śląskiego jest w opracowaniu, a jego ukończenie przewiduje się na połowę roku 2023).
Ustawa z dnia 11 lipca 2014 r. o zmianie ustawy - Prawo geologiczne i górnicze oraz niekt. innych ustaw	Uzgadnianie proj. planu w zakresie udokumentowanych złóż kopalini i wód podziemnych.

Pozostałe istotne z punktu widzenia gminy ustawy, to:

- ustawa z dnia 23 lipca 2003 r. o o ochronie zabytków i opiece nad zabytkami (tekst jedn. Dz.U. z 2021 r. poz. 710),
- ustawa z dnia 16 kwietnia 2004 r. o ochronie przyrody (tekst jedn. Dz.U. z 2021 r. poz. 1098),
- ustawa z dnia 3 lipca 2002 r. Prawo lotnicze (tekst jedn. Dz. U. z 2020 r. poz. 1970)
- ustawa z dnia 3 lutego 1995 r. o ochronie gruntów rolnych i leśnych (Dz. U. 2021, poz. 1326).

Na aktualność planów miejscowych mogą również wpływać wydawane przez organ nadzorczy Wojewody rozstrzygnięcia nadzorcze stwierdzające nieważność uchwały w sprawie planu miejscowego.



3.2. Dokumenty i opracowania uwzględniane w dokumentach planistycznych gminy, mogące powodować dezaktualizację studium i planów miejscowych

W okresie analizy i wcześniejszym, przyjęte zostały następujące plany, programy i opracowania specjalistyczne mogące mieć wpływ na aktualność studium i planów miejscowych:

- **Plan Zagospodarowania Przestrzennego Województwa Śląskiego 2020+** (Dz. Urz. Woj. Śl. z dnia 13.09.2016 r., poz. 4619), w szczególności zapisy dotyczące inwestycji celu publicznego o znaczeniu ponadlokalnym. Dla terenu Gminy Bestwina takimi inwestycjami są:
 - Budowa i przebudowa dróg wojewódzkich,
 - Przebudowa i remont lotnisk lokalnych i lądowisk dla celów biznesowych i turystycznych,
 - Budowa sieci dróg/tras rowerowych,
 - Budowa centrów przesiadkowych,
 - Gazociąg Skoczów (Pogórze) Komorowice – Oświęcim.

Ustalenia planu zagospodarowania województwa, a w szczególności inwestycje celu publicznego o znaczeniu ponadlokalnym uwzględnia się przy opracowywaniu projektu studium uwarunkowań i kierunków zagospodarowania przestrzennego.

- **Strategia rozwoju Województwa Śląskiego „Śląskie 2030”.**

Gmina Bestwina znajduje się południowym subregionie województwa śląskiego, dla którego Strategia wyznacza Obszary Strategicznej Interwencji OSI. Najistotniejszym OSI, w obrębie którego znajduje się Bestwina, są gminy w transformacji górniczej:

”

Tabela 8. Klasyfikacja gmin w transformacji górniczej. TYP GMINY SPOŁECZNO PRZESTRZENNY

SPOŁECZNY PRZESTRZENNY

GMINY w TRANSFORMACJI GÓRNICZEJ

*Bieruń, Lubomia, Bojszowy, Chelm Śląski, Czerwonka-Leszczyny, Gaszowice, Gierałtówce, Godów, Gorzyce, Hażlach, Imielin, Jastrzębie-Zdrój, Jaworzno, Jejkowice, Knurów, Kornowac, Lędziny, Lyski, Łaziska Górne, Markłowice, Miedźna, Mszana, Mysłowice, Ornontowice, Orzesze, Pawłowice, Pilchowice, Pszów, Radlin, Ruda Śląska, Rybnik, Rydułtowy, Suszec, Świerklany, Wodzisław Śląski, Wiry, Zebrzydowice, Żory, Strumień, Wilamowice, **Bestwina**, Będzin, Bobrowniki, Bytom, Chorzów, Czechowice-Dziedzice, Czeladź, Dąbrowa Górnicza, Gliwice, Goczałkowice-Zdrój, Katowice, Mikołów, Piekary Śląskie, Psary, Pszczyna, Radzionków, Siemianowice Śląskie, Sosnowiec, Sośnicowice, Świętochłowice, Tychy, Wojkowice, Zabrze, Zbroslawice*

”

Celami operacyjnymi i kierunkami działań mającym realizować założenia strategii na terenie gminy Bestwina w odniesieniu do wyznaczonego OSI, w kontekście planowania przestrzennego, są:

”



- Rozwój infrastruktury ułatwiającej lokowanie i prowadzenie działalności gospodarczej, w tym stref aktywności gospodarczej, Polskiej Strefy Inwestycji, parków technologicznych, przemysłowych oraz klastrów ze szczególnym uwzględnieniem klastrów ze statusem Krajowego Klastra Kluczowego.
 - Wsparcie sektorów tradycyjnych w zakresie podnoszenia ich konkurencyjności m.in. poprzez unowocześnienie procesów technologicznych, poprawę bezpieczeństwa pracy, ograniczenie negatywnego wpływu na środowisko oraz rozwój zasobów ludzkich.
 - Podniesienie jakości i poprawa dostępu do oferty i infrastruktury kultury, sportu, rekreacji i turystyki umożliwiającej wszechstronny rozwój mieszkańców.
 - Wyposażenie przestrzeni publicznych w infrastrukturę umożliwiającą wspólne spędzanie czasu przez mieszkańców oraz integrację społeczności lokalnych, w tym zapewniającą dostępność urbanistyczno-architektoniczną dla osób ze szczególnymi potrzebami.
 - Wspieranie wdrożenia i egzekwowania rozwiązań poprawiających jakość powietrza.
 - Przeciwdziałanie skutkom i ograniczenie negatywnego wpływu eksploatacji górniczej na środowisko, w tym na tkankę miejską.
 - Rozwój proekologicznej infrastruktury wytwarzania, magazynowania i przesyłu energii elektrycznej i ciepła, w tym rozwój OZE.
 - Rekultywacja i rewitalizacja obszarów zdegradowanych oraz zagospodarowanie terenów i obiektów poprzemysłowych m.in. na cele środowiskowe, gospodarcze, kulturalne, rekreacyjne.
 - Poprawa jakości i atrakcyjności przestrzeni publicznych, szczególnie centrów miast oraz osiedli mieszkaniowych i starych dzielnic.
 - Wspieranie rozwiązań ograniczających niską emisję, w tym poprawa standardu energetycznego zabudowy mieszkaniowej i budynków użyteczności publicznej.
 - Wsparcie rozwoju zintegrowanego, zrównoważonego i niskoemisyjnego transportu w miastach i ich obszarach funkcjonalnych oraz obszarach wiejskich, w szczególności transportu zbiorowego.
- ”
- **Strategia rozwoju Gminy Bestwina na lata 2021-2027.**

Przyjęty dokument określa wizję gminy, którą jest:

„Gmina Bestwina – miejsce oferujące wysoką jakość życia oraz dobre warunki dla rozwoju przedsiębiorczości mieszkańców, charakteryzujące się wysokim poziomem rozwoju kapitału ludzkiego oraz infrastruktury, zapewniające wysoki poziom bezpieczeństwa w zakresie społecznym, zdrowotnym i środowiskowym. ”

a także misję gminy:

„Dążenie do zrównoważonego rozwoju gminy w obszarze społecznym, gospodarczym i przestrzennym w oparciu o ścisłą współpracę wszystkich zainteresowanych partnerów społecznych, gospodarczych i instytucjonalnych ”

Osiągnięciu celu nadrzędnego – wizji gminy, służą cele strategiczne a wpisane w nie cele operacyjne określają grupy zadań zmierzające do osiągnięcia tych celów. z punktu widzenia planowania przestrzennego, takimi celami, zawierającymi zadania do realizacji mogą być:

Cel strategiczny: I. Wzmacnianie kapitału ludzkiego i społecznego

I.1 Aktywizacja i integracja mieszkańców gminy

- *Stworzenie warunków sprzyjających aktywizacji mieszkańców w obszarze działań rekreacyjno-sportowych.*

Cel strategiczny: II. Tworzenie warunków do rozwoju gospodarczego gminy

II.1 Rozwój przedsiębiorczości

- *Wyznaczenie i aktywizacja gospodarcza terenów stanowiących własność gminy, które mogą być wykorzystane pod działalność gospodarczą.*

II.2 Modernizacja i restrukturyzacja rolnictwa

- *Wspieranie rozwoju przemysłu rolno-spożywczego i promocja ich produktów.*



Cel strategiczny: III. Poprawa warunków życia mieszkańców

III.1 Poprawa wyposażenia w infrastrukturę techniczną

- *Modernizacja systemu wodociągowego (wymiana starych sieci wodociągowych, modernizacja stacji uzdatniania wody);*
- *Rozbudowa kanalizacji sanitarnej i systemu oczyszczania ścieków komunalnych;*
- *Dalsza gazyfikacja gminy;*
- *Przebudowa PSZOK;*
- *Budowa i modernizacja infrastruktury drogowej;*
- *Modernizacja i rozbudowa oświetlenia ulicznego;*
- *Regulacja stanów prawnych gruntów zajętych pod drogi będące w zarządzie gminy.*

III.2 Poprawa jakości usług publicznych

- *Modernizacja placówek oświatowych, w tym dostosowanie ich dla osób z niepełnosprawnościami oraz zwiększenie liczby miejsc w placówkach.*

III.3 Ochrona środowiska przyrodniczego

- *Aktywna promocja odnawialnych źródeł energii;*
- *Realizacja inwestycji w odnawialne źródła energii.*

Zapisy strategii rozwoju gminy uwzględnia się przy opracowywaniu projektu studium uwarunkowań i kierunków zagospodarowania przestrzennego.

• **Gminny Program Ochrony Zabytków**

Program zawiera generalne wytyczne urbanistyczne i architektoniczne dla budynków i terenów zieleni zabytkowej oraz postulatory konserwatorskie do uwzględnienia w planie miejscowym gminy. Zawiera wykazy obiektów zabytkowych ujętych w Gminnej Ewidencji Zabytków: budynków, obiektów małej architektury, zieleni i stanowisk archeologicznych do objęcia ochroną prawną.

Generalne wytyczne urbanistyczne

Obecny układ przestrzenny gminy Bestwina, to konglomerat dawnych ruralistycznych struktur, urbanistycznych oraz osad o charakterze wiejskim. Celem Programu Ochrony Zabytków w kontekście działalności gminy są:

- *zachowanie historycznych układów urbanistyczny dawnych wsi,*
 - *zachowanie historycznych zespołów stawowych,*
 - *ochrona zabytkowych cmentarzy, ich rozplanowania, drzewostanu oraz zabytkowych nagrobków,*
 - *zadbanie o najbliższe otoczenie obiektów zabytkowych tak, aby były one właściwie eksponowane i nie wchodziły w korelację przestrzenną z innymi elementami, np. reklamami, znakami lub tablicami drogowymi,*
 - *uwzględnienie ochrony terenów zielonych w rewaloryzowanych obszarach,*
- Dominanty przestrzenne - historyczne – pozytywne.*

Kościół:



1. Kościół parafialny Wniebowzięcia NMP w Bestwinie
2. Kościół parafialny Niepokalanego Serca NMP w Kaniowie
3. Pałac w Bestwinie

Generalne wytyczne architektoniczne

1. Ochrona, zachowanie i konserwacja obiektów małej architektury (na terenie gminy, są to głównie krzyże i figury).
2. Prace konserwatorskie, remontowe, modernizacyjne lub adaptacyjne w obiektach zabytkowych i kulturowych należy prowadzić w porozumieniu z właściwymi służbami (w przypadku gminy Bestwina ze Śląskim Wojewódzkim Konserwatorem Zabytków). Winny być one wykonywane i nadzorowane przez uprawnione osoby – w zależności od stanu prawnego obiektu.
3. Likwidacja obiektów tymczasowych (m.in. kiosków, straganów, blaszanych garaży) substandardowych, będących obiektami dysharmonicznymi z zabudową zabytkową.
4. Nowa zabudowa mieszkalna gabarytem i wysokością nie powinna dominować. Winna być dostosowana do istniejącej zabudowy jednorodzinnej i zespołów siodlackich (1-2 kondygnacje).

Szczegółowe postulaty konserwatorskie

1. Wszystkie wartościowe obiekty kubaturowe, obiekty małej architektury (krzyże, kaplice architektoniczne oraz figury przydrożne wraz z ich bezpośrednim otoczeniem), cmentarze i obiekty przemysłowe winny zostać objęte ochroną prawną na zasadzie zapisu w miejscowym planie zagospodarowania przestrzennego.
2. Ujęcie w planach zagospodarowania przestrzennego problematyki ochrony najcenniejszych zespołów stawowych. Ponadto zaleca się:
 - dążenie do utrzymania pierwotnej formy architektonicznej wskazanych obiektów (utrzymanie kształtu i pokrycia dachu, rozmiarów i kształtu otworów okiennych i drzwiowych), ewentualna odbudowa i rozbudowa powinna odtwarzać charakter i detale obiektów zabytkowych,
 - utrzymanie i przywracanie elementów lokalnej tradycji,
 - znalezienie nowych funkcji dla budynków nieużytkowanych lub źle użytkowanych,
 - dla celów popularyzatorsko-edukacyjnych sugeruje się opracowanie i wydanie materiałów traktujących o dziedzictwie kulturowym „małej ojczyzny” w formie broszur lub szerszej publikacji książkowej. Publikacje te powinny objąć tradycyjną zabudowę wiejską, zabudowę folwarczną, kościoły wraz z wyposażeniem, małą architekturę, obiekty związane z przemysłem, w tym z gospodarką hodowlano-rybacką.

Generalne wytyczne dla terenów zieleni zabytkowej

1. Opracowanie projektów waloryzacji zieleni zabytkowej na terenie Gminy.
2. Rewaloryzacja historycznych terenów zielonych (w pierwszej kolejności parku pałacowego w Bestwinie – stworzenie atrakcyjnych miejsc rekreacyjnych).
3. Pielęgnacja istniejących pomników przyrody.
4. Uwzględnianie powierzchni parkowych przy wkraczaniu zabudowy.
Dążenie do odtworzenia obsadzeń szpalerowych cmentarzy oraz alei.



- **System Osłony Przeciwsuwiskowej (SOPO)** zbudowany przez Państwowy Instytut Geologiczny powstał w celu skartowania terenów osuwiskowych na terenie Karpat. Wyznaczone obszary osuwiskowe dzielą się na 4 grupy: osuwiska aktywne ciągle, osuwiska aktywne okresowo, osuwiska nieaktywne, tereny zagrożone ruchami masowymi. Na terenie Gminy Bestwina wyznaczono 62 takie obszary.



Rys. 1 Obszary osuwiskowe w gminie Bestwina. Źródło: geoportal Państwowego Instytutu Geologicznego SOPO i gminny system informacji przestrzennej

SOPO nie jest opracowaniem ustawowo wymaganym przy opracowywaniu projektu studium i planu, natomiast w chwili obecnej jest najpełniejszym i najaktualniejszym opracowaniem dot. osuwisk, uwzględnianym podczas uzgadniania projektów studium i planów.



- **Plan zarządzania ryzykiem powodziowym dla obszaru dorzecza Wisły i mapy zagrożenia i ryzyka powodziowego.** PGW Wody Polskie opracowało mapy zagrożenia i ryzyka powodziowego obejmujące część Gminy Bestwina. Obszar szczególnego zagrożenia powodzią, który powinien zostać uwzględniony w studium i w planach obejmuje strefę zalewową rzek Biała i Wisła.

Obszary szczególnego zagrożenia powodzią uwzględnia się w studium i w planie miejscowym.



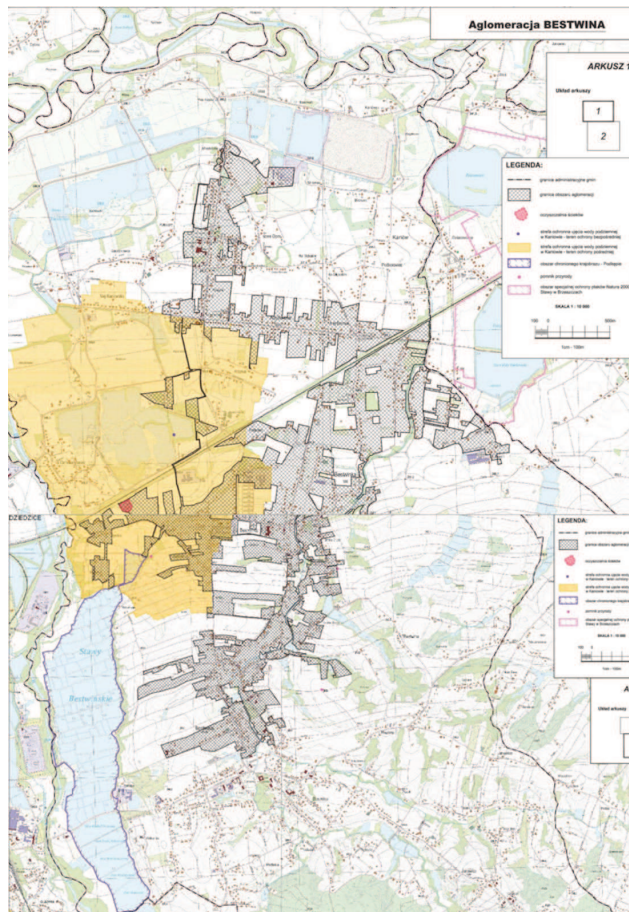
Rys. 2 Obszar szczególnego zagrożenia powodzią w rejonie rzeki Białej i Wisły. Źródło: mapa zagrożenia powodziowego, arkusze obejm. gminę Bestwina oraz system informacji przestrzennej gminy Bestwina.



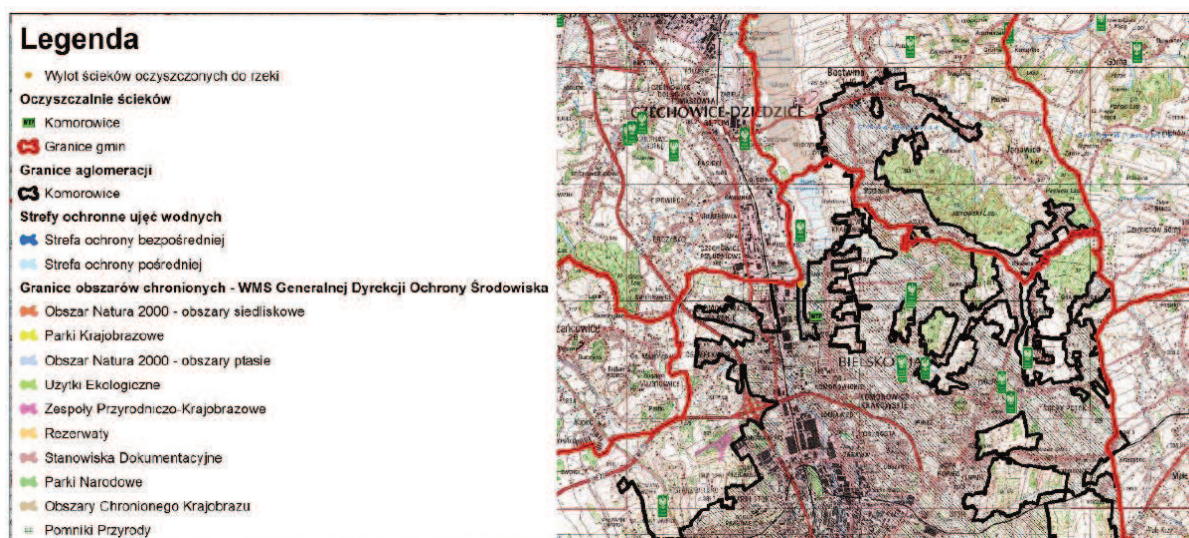
Analiza zmian w zagospodarowaniu przestrzennym Gminy Bestwina – 2021 - projekt

- Uchwała Rady Gminy Bestwina sprawie wyznaczenia aglomeracji Bestwina i uchwała Rady Miejskiej w Bielsku-Białej w sprawie wyznaczenia aglomeracji Bielsko-Biała Komorowice.

W uchwałach wyznaczono obszary aglomeracji, z których ścieki komunalne będą trafiać do oczyszczalni ścieków.



Rys.3a. Zasięg aglomeracji Bestwina. Źródło: Uchwała nr XXV/186/2020 Rady Gminy Bestwina z dnia 10 grudnia 2020 r. w sprawie wyznaczenia obszaru i granic Aglomeracji Bestwina,



Rys.3b. Zasięg aglomeracji BB Komorowice. Źródło: Uchwała nr XXV/626/2020 Rady Miejskiej w Bielsku-Białej z dnia 24 listopada 2020 r. w sprawie wyznaczenia obszaru i granic Aglomeracji Bielsko-Biała Komorowice



Uchwała w sprawie wyznaczenia aglomeracji jest aktem prawa miejscowego, zatem zapisy aktów prawa miejscowego (miejscowych planów zagospodarowania przestrzennego) i dokumentów strategicznych, których ustaleń akty te nie mogą naruszać (studium uwarunkowań i kierunków zagospodarowania przestrzennego), nie powinny zawierać ustaleń kolidujących z uchwałą ws. aglomeracji. Obszar aglomeracji Bestwina położony jest w strefie ochronnej ujęcia wody podziemnej w Kaniowie ustanowionej Rozporządzeniem Dyrektora Regionalnego Zarządu Gospodarki Wodnej w Gliwicach z dnia 29 grudnia 2017r. (Dz. Urz. Woj. Śląskiego z 04.01.2018r. poz. 58).

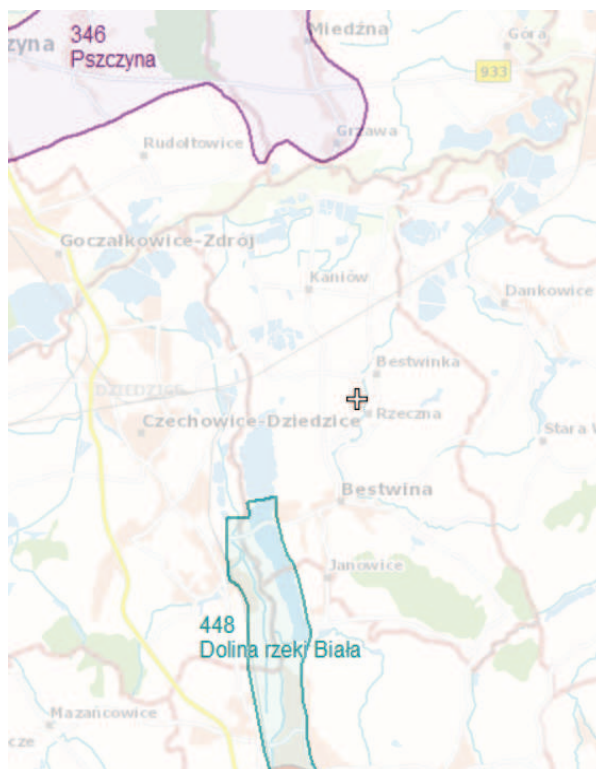
W okresie analizy Gmina Bestwina nie przyjęła uchwał w sprawie zasad sytuowania reklam i obiektów małej architektury oraz uchwały rewitalizacyjnej. Nie podejmowano także prac nad miejscowym planem rewitalizacji. Do dnia opracowania niniejszej analizy Sejmik Województwa Śląskiego nie przyjął audytu krajobrazowego dla obszaru województwa (podjęto uchwałę intencyjną w tej sprawie).

3.3. Inne uwarunkowania prawne i środowiskowe mogące powodować utratę aktualności studium i planów miejscowych

Gmina Bestwina znajduje się w zasięgu obszarów wyznaczonych na podstawie przepisów odrębnych, obowiązkowo uwzględnianych w studium i w planach miejscowych. Należą do nich:

1) Główne Zbiorniki Wód Podziemnych:

- 448 Dolina Rzeki Biała,



Rys.4. Zasięg Głównych Zbiorników Wód Podziemnych. Źródło: geoportal.gov.pl



2) Obszary chronione na mocy ustawy o ochronie przyrody:

- obszar chronionego krajobrazu „Podkęcie”
- użytek ekologiczny „Oczko wodne w Kaniowie”



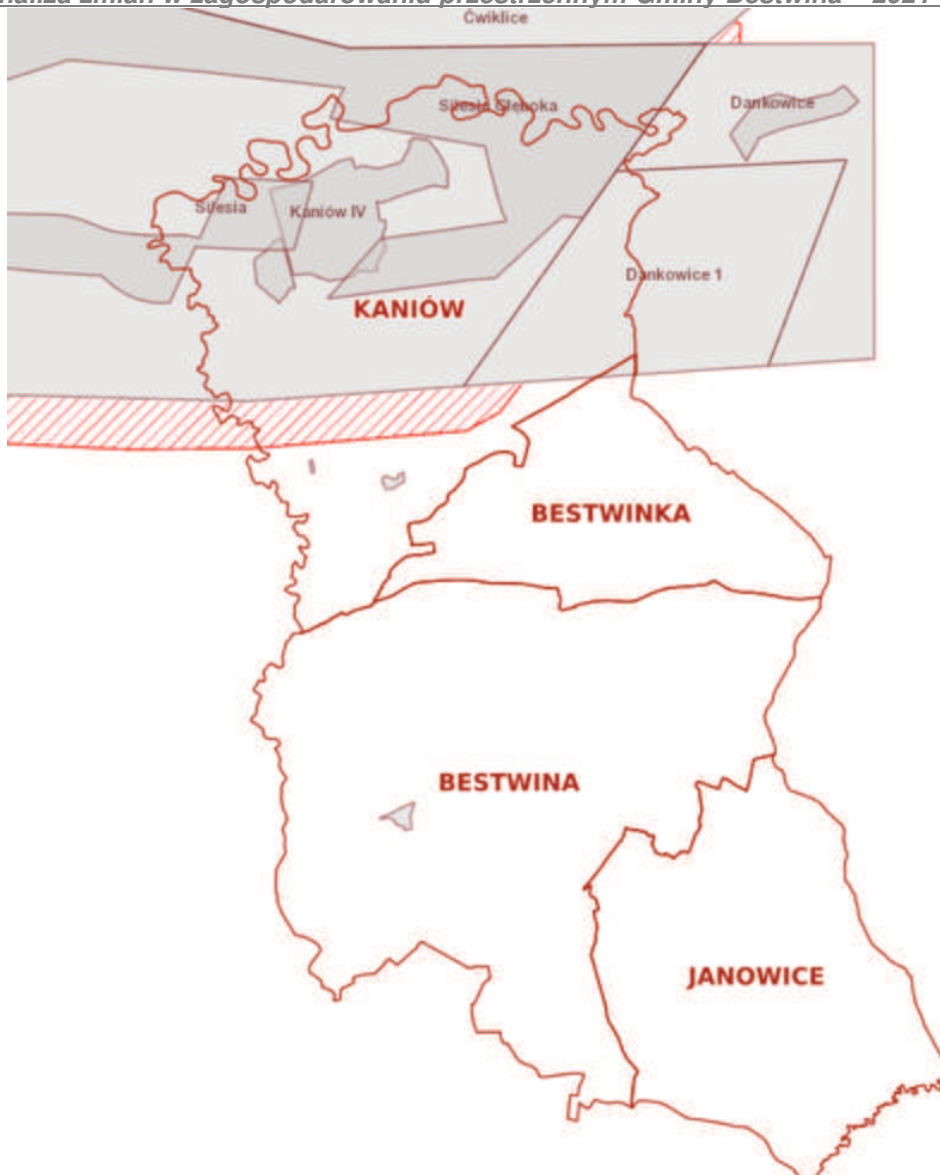
Rys.6. Zasięg przyrodniczych obszarów chronionych na terenie Gminy Bestwina. Źródło: <http://geoserwis.gdos.gov.pl/mapy/> i gminny system informacji przestrzennej

Obszary chronione i ustalenia ich planów ochrony uwzględnia się w studium oraz w miejscowym planie zagospodarowania przestrzennego.

3) Złoża kopalin, tereny i obszary górnicze

W granicach gminy występują złoża surowców (w nawiasie podano czy ustanowiono teren „T” lub obszar górniczy „O”):

- Silesia (TO),
- Silesia Głęboka (T),
- Dankowice,
- Dankowice 1,
- Kaniów (TO),
- Kaniów II-A,
- Kaniów IV (O),
- Kaniów V (TO),
- Bestwina.



Rys.7. Zasięg złóż, terenów i obszarów górniczych na terenie gminy Bestwina. Źródło: gminny system informacji przestrzennej i geoportal Midas

Obszary i tereny górnicze uwzględnia się w studium oraz w miejscowym planie zagospodarowania przestrzennego.

4) Tereny zamknięte:

W granicach gminy znajdują się działki figurujące w wykazie działek z obszaru województwa śląskiego będących terenami zamkniętymi, stanowiącym załącznik nr 12 do Decyzji nr 14 Ministra Infrastruktury z dnia 18 września 2020 r. w sprawie ustalenia terenów zamkniętych, przez które przebiegają linie kolejowe oraz z późniejszych decyzjach zmieniających

1093	bielski	Bestwina	Bestwina Kaniowska	605/30	0,0119	240202_2.0003.605/30
1094	bielski	Bestwina	Bestwina Kaniowska	865/3	5,2162	240202_2.0003.865/3
1095	bielski	Bestwina	Bestwina Kaniowska	1229	0,0053	240202_2.0003.1229
1096	bielski	Bestwina	Kaniów	700/6	10,3061	240202_2.0005.700/6



3.4. Obszary, dla których obowiązkowo sporządza się plan miejscowy

Ustawa o planowaniu i zagospodarowaniu określa obszary, dla których sporządzenie planu miejscowego jest obowiązkowe, wymaga ustalenia w studium:

Lp	Obszar	Sytuacja w gminie Bestwina
1	Obszary przestrzeni publicznej,	Wyznaczono w studium i uchwalono w planie jako priorytetowe przestrzenie publiczne
2	Obszary wymagające przeprowadzenia scaleń i podziałów nieruchomości.	Nie wyznaczono w studium – nie ma potrzeby wyznaczania.

Przepisy odrębne określają obszary wymagające sporządzenia planu miejscowego i inwestycje, które mogą być lokalizowane wyłącznie na podstawie planu, a więc zachodzi obowiązek jego sporządzenia:

Lp	Obszar, inwestycja	Sytuacja w gminie Bestwina
1	Zmiana przeznaczenia gruntów leśnych i rolnych na cele nieleśne i nierolnicze	Wyznaczono w studium obszary przekształceń. Obowiązujące plany częściowo uwzględniają te obszary.
2	Cmentarze	Wyznaczono w studium i w planie. Planowane poszerzenia cmentarzy wymagają zmiany dokumentów planistycznych gminy.
3	Park kulturowy	Nie występuje na terenie gminy.
4	Elektrownie wiatrowe	Studium i plany zawierają zakaz lokalizacji elektrowni wiatrowych i mikroinstalacji wykorzystujących energię wiatru.
5	Plan generalny lotniska	Lotnisko w Kaniowie nie posiada planu generalnego.
6	Strefa „A” ochrony uzdrowiskowej	Nie występuje na terenie gminy.
7	Obiekty handlowe o powierzchni sprzedaży powyżej 2000 mkw	Nie występuje na terenie gminy i nie przewiduje się ich lokalizacji.

3.5. Wnioski o zmianę planu miejscowego i studium, wydane decyzje o lokalizacji inwestycji celu publicznego oraz decyzje o warunkach zabudowy i zagospodarowania terenu.

3.5.1. Wnioski o zmianę studium i planu miejscowego:

Analizie zostały poddane wnioski złożone w okresie analizy (2017-2021). Zostało złożonych 198 wniosków o zmianę planu miejscowego i studium. Część wniosków została już uwzględniona w toku zakończonych procedur sporządzania planu. Wnioski, w których proszono o wyznaczenie terenu budowlanego, zostały zakwalifikowane jako wnioski o wyznaczenie terenu pod budownictwo mieszkaniowe jednorodzinne, gdyż takiego skrótu myślowego najczęściej używają inwestorzy. Wnioski, w których nie określono przeznaczenia oznaczono na mapie, bez wskazania czy wymaga on zmiany studium i planu. Wnioski podzielono na 3 grupy:

Pozytywne rozpatrzenie wniosku wymaga zmiany studium i planu.
Wniosek uwzględniony w studium, wymaga zmiany planu.
Wniosek uwzględniony w obowiązującym studium i planie.

Analiza zmian w zagospodarowaniu przestrzennym Gminy Bestwina – 2021 - projekt



Lp	Numer wg UG w Bestwini e	Numer działki	Sołectwo	Wnioskowana zmiana przeznaczenia	Przeznaczenie w		Uwagi
					Studium	Planie	
2017							
1.	1	2669/2	Bestwina	Zabudowa mieszkaniowa jednorodzinna MN	R	R	
2.	2	505/6, 506/1	Bestwina	Zabudowa mieszkaniowa jednorodzinna MN	R	R	
3.	3,4	1768/13	Janowice	Zabudowa mieszkaniowa jednorodzinna MN	R	R	
4.	5	668/5, 667/1	Bestwina	Zabudowa mieszkaniowa jednorodzinna MN	MN2	R	
5.	6	544/21,544/23, 544/24,544/25, 544/26, 544/27	Janowice	Zabudowa mieszkaniowa jednorodzinna MN	MN3	MNE	
6.	7	1188/44	Bestwina	Zabudowa mieszkaniowa jednorodzinna MN i mieszkaniowo-usługowa MNU	MN3	MNE	
7.	8	1188/41	Bestwina	Zabudowa mieszkaniowa jednorodzinna MN i mieszkaniowo-usługowa MNU	MN3	MNE	
8.	9	385/7	Kaniów	Zabudowa mieszkaniowa jednorodzinna MN	MN2	R	
9.	10	1786/10	Janowice	Zabudowa mieszkaniowa jednorodzinna MN	R2	R	
10.	11	832/3	Bestwina	Zabudowa mieszkaniowa jednorodzinna MN	R2, MN2	R, MR	
11.	11	832/3	Bestwina	Zabudowa mieszkaniowa jednorodzinna MN	R2, MN2	R, MR	
12.	12	274	Kaniów	Usługi motoryzacyjne U	Z1-MR	MR	
13.	13	385/15, 385/14, 385/17 (po podz. 2698/1,2698/2)	Kaniów	Zabudowa mieszkaniowa jednorodzinna MN	MN2	R, MR	
14.	14	105/270	Bestwina	Zabudowa mieszkaniowo-usługowa MNU	MN	MN2	
2018							
1.	15	797/4	Kaniów	Zabudowa mieszkaniowa jednorodzinna MN			
2.	16	772/115, 772/116	Bestwina	Zabudowa mieszkaniowa jednorodzinna MN	MN2	R	
3.	17	962, 965	Bestwina	Staw hodowlany RM, RU	L1,R1	ZL,R	
4.	18	897/9	Bestwina	Zabudowa mieszkaniowa jednorodzinna MN	MN2	MN	
5.	19	753/2, 753/1, 758, 755, 752	Kaniów	Zabudowa mieszkaniowa jednorodzinna MN	MN2,Z1	MN,ZN	Na działce 752 MN w studium i w planie
6.	20	597/21	Bestwina	Zabudowa mieszkaniowa jednorodzinna MN	Z1	ZN	Wniosek wycofany
7.	21	387/36	Kaniów	Zabudowa mieszkaniowa jednorodzinna MN	MN2	MN	
8.	22	662/1	Kaniów	Usunięcie strefy technicznej nieistniejącej linii elektroenergetycznej	MN2	MN	W studium i planie brak strefy
9.	23	385/20	Kaniów	Zabudowa mieszkaniowa jednorodzinna MN	MN2	R	
10.	24	2/1,1	Bestwina	Zabudowa mieszkaniowa jednorodzinna MN	MN1,Z1	MNU,Z N	Częściowo wyzn. teren MNU
11.	25	1752/26	Bestwina	Zniesienie obszaru osuwiskowego wymagającego wykonania badań geologiczno-inżynierskich.	MN1	MNU	Wg SOPO osuwisko nie występuje
12.	26	393/1, 393/2, 394/1, 394/2	Janowice	Zabudowa zagrodowa RM	R2	MR	Studium dopuszcza zabud. zagrodową
13.	27	2025,2015,203 2,2031,2028,2 029,2014,2024 ,2023/2,2022/3 ,2271/3	Bestwina	Zabudowa mieszkaniowa jednorodzinna MN	Z1	ZN	Oznaczono tylko działki nieprzekształcone
14.	28	653/21,653/22, 653/23,653/24	Janowice	Zabudowa mieszkaniowa jednorodzinna MN	MN1,M N2	MNU,R	Do przekwalifikowani a w planie tylko 653/24
15.	29	1188/29	Bestwina	Zabudowa mieszkaniowa wielorodzinna MW	MN3,L1, R1	MNE,R, ZL	
16.	30	597/20	Bestwina	Zabudowa mieszkaniowa jednorodzinna MN	Z1	ZN	

Analiza zmian w zagospodarowaniu przestrzennym Gminy Bestwina – 2021 - projekt



17.	31	1327/28	Bestwina	Zabudowa mieszkaniowa jednorodzinna MN	MN3,Z1	MNE,Z N	Częściowo MN w obowiązującym planie
18.	32	550/24,550/25	Janowice	Zabudowa mieszkaniowa jednorodzinna MN bez usług	MN3	MNE	Częściowo MN w obowiązującym planie
19.	33	1250/1	Bestwina	Zabudowa mieszkaniowa jednorodzinna MN	Z1-rz	MR,ZN	
20.	34	623/11	Bestwina	Zabudowa mieszkaniowa jednorodzinna MN i zagrodowa RM	Z1	ZN	
21.	35	492/3,492/4,10 8(1645),486,4 84/1 863/8	Janowice Kaniów	Zabudowa mieszkaniowa jednorodzinna MN	MN2, MN1-sr	MN,MN U	Działki 108 w Janowicach nie odnaleziono
22.	36	630/9	Janowice	Zabudowa mieszkaniowa jednorodzinna MN	MN2	MN	
23.	37	623/5	Janowice	Zabudowa mieszkaniowo-usługowa MNU	MN2	R	W studium usługi dopuszczalne
24.	38	2042/17	Bestwina	Likwidacja drogi	MN2	MN	
25.	39	653/24	Janowice	Zabudowa mieszkaniowa jednorodzinna MN	MN2	R	
26.	40	386/52, 386/50, 784/7	Kaniów	Zabudowa mieszkaniowa jednorodzinna MN	MN2, Z1 MNE	MN,ZN MN3	784/7 w całości pod zabudowę w obowiązującym planie, reszta częściowo do zmiany
27.	41	110	Janowice	Zabudowa mieszkaniowa jednorodzinna MN	MN3,Z1	MN,ZN	Częściowo teren MN pod istn. budynkiem
28.	42	1582/3, 1585	Bestwina	Zabudowa mieszkaniowa jednorodzinna MN	R1,L1	R,ZL	
29.	43	624/50	Kaniów	Zabudowa mieszkaniowa jednorodzinna MN	R1-mr	MR,R	
30.	44	685/215, 833/6	Kaniów	Zabudowa mieszkaniowa jednorodzinna MN	MN3,R2	MN,R	Częściowo teren MN pod istn. budynkiem
31.	45	1885/5, 262/51	Bestwina Kaniów	Zabudowa mieszkaniowa jednorodzinna MN	Z1 R1	ZN R	
32.	46	1787/1, 1787/2	Janowice	Zabudowa mieszkaniowa jednorodzinna MN	R2	R	
33.	47	1194/1, 387/33	Janowice Bestwina	Zabudowa mieszkaniowa jednorodzinna MN	MN3,R1 R2	R R	
34.	48	597/4	Bestwina	Zabudowa mieszkaniowa jednorodzinna MN	MN2,Z1	MN,ZN	Do zmiany zachodnia część działki
35.	49	889/25, 262/42, 262/45	Bestwina, Kaniów	Zabudowa mieszkaniowa jednorodzinna MN	R1	R	
36.	50	400/7	Janowice	Zabudowa mieszkaniowa jednorodzinna MN	R2	R	
37.	51	393/1, 393/2, 394/1, 394/2	Janowice	Zabudowa mieszkaniowa jednorodzinna MN	R2	MR	
38.	52	578/25, 578/46	Bestwina	Zabudowa mieszkaniowa jednorodzinna MN	R1	R	
39.	53	134, 131, 132, 1546/10, 1545/2, 2688/5 1017/2, 1017/4, 1018/2, 1019/4	Bestwina Bestwina Kaniów	Zabudowa mieszkaniowa jednorodzinna MN	R1 R1 R1,Z1	R R R,ZN	
40.	54	623/1152	Bestwina	Zabudowa mieszkaniowa jednorodzinna MN	Z1	ZN	
41.	55	1899/8	Bestwina	Zabudowa mieszkaniowa jednorodzinna MN	Z1	R	Nie odnaleziono działki
42.	56	1271/3, 1287	Janowice	Zabudowa mieszkaniowa jednorodzinna MN	Z1	ZN	
43.	57	1080/2	Janowice	Zabudowa usługowa, mieszkaniowa, mała wytwórczość, rzemieślnictwo MNU	MN3,R1	MNU,R	
44.	58	1570, 1571,1 568	Bestwina	Zabudowa mieszkaniowo-usługowa MNU	Z1	ZN	
45.	59	460/1	Kaniów	Zabudowa mieszkaniowa jednorodzinna MN	U1	UU	
46.	60	624/70, 624/47	Kaniów	Zabudowa mieszkaniowa jednorodzinna MN, a jeśli się nie da to na zabudowę przemysłową	R1	RM,R	
47.	61	2676/13	Bestwina	Usunięcie drogi KDD	MN2	MN	Droga już przesunięta

Analiza zmian w zagospodarowaniu przestrzennym Gminy Bestwina – 2021 - projekt



48.	62	2014, 2015, 2016/2, 2025, 2023/2, 2028 2224	Bestwina	Zabudowa mieszkaniowa jednorodzinna MN	Z1 MN3	ZN MN	Działka 2224 uwzgl. w studium i w planie
49.	63	262/55	Kaniów	Zabudowa mieszkaniowa jednorodzinna MN	R1	R	
50.	64, 65, 66, 67	414/1	Kaniów	Działalność usługowo-magazynowa	Z1	ZN	
51.	68	811/23	Bestwina	Zabudowa mieszkaniowa jednorodzinna MN	R1	R	
52.	69	108/26	Bestwina	Zabudowa mieszkaniowo-usługowa MNU	P1	PU	
53.	70	342/3, 342/4, 356/2	Janowice	Zabudowa mieszkaniowo-usługowa MNU	MN3,R2	MNE,R	
54.	71	56/14, 42/10	Kaniów	Zabudowa usługowa - autohandel	Z1-mr,rz	MNU	
55.	72	322/7	Bestwina	Zabudowa mieszkaniowa jednorodzinna MN z usługami i zagrodową	R1	R	
56.	73	1546/22, 1546/11, 1576	Bestwina	Zabudowa mieszkaniowa jednorodzinna MN	R1	R	
57.	74	Brak nr działek	Kaniów	Nie wyraża zgody na przekształcenie terenów zalewowych i podmokłych przy ul. Dębowej na działki budowlane.	MN2, MN3	MN, R	
58.	75	1768/8, 1533/1, 1885/4, 1885/3, 892/4, 279/4,	Janowice Bestwina Kaniów	Zabudowa mieszkaniowo-usługowa MNU	R1 Z1 MN2,R1	R ZN MN,R	
59.	76	605/58, 605/61, 605/62	Bestwina	Zabudowa mieszkaniowa jednorodzinna MN	Z1	ZN	
60.	77	1742/10	Bestwina	Zabudowa produkcyjno-usługowa, magazynowo-składowa PU Zabudowa mieszkaniowo-usługowa MNU	MN1 Z1	MNU ZN	
61.	78	1768/15, 1768/10, 1768/11	Janowice	Zabudowa mieszkaniowa jednorodzinna MN	R1	R	
62.	79	1184/5	Bestwina	Zabudowa mieszkaniowa jednorodzinna MN	MN2	MN	Droga wewnętrzna obok
63.	80	744	Kaniów	Teren budowlany z usługami	Z1	ZN	
2019							
1.	81	105/286	Bestwina	Zabudowa mieszkaniowa jednorodzinna MN	MN2	MN	
2.	82	794/4	Kaniów	Zabudowa mieszkaniowa jednorodzinna MN	MN2, MN3	MNE, MN	Południowy fragment działki do zmiany?
3.	83	1763	Bestwina	Zabudowa mieszkaniowa jednorodzinna MN	MN3	MNE	
4.	84	940	Bestwina	Zabudowa mieszkaniowa jednorodzinna MN	R1	R	
5.	85	1731/1,1732/4, 1735, 1730, 1728/1,1729/1, 1737, 1732/4	Bestwina	Zabudowa mieszkaniowa jednorodzinna MN	Z1	ZN	
6.	86	830/4	Kaniów	Zabudowa mieszkaniowa jednorodzinna MN	MN2	MNU, MR1, R	Tylko na terenie R wniosek rolny
7.	87	277/151	Bestwina	Zabudowa mieszkaniowo-usługowa MNU	MN1	MNU	
8.	88	1771/3	Janowice	Zabudowa mieszkaniowo-usługowa MNU	Z1,W2	ZN, WS	
9.	89	783/1	Kaniów	Zabudowa mieszkaniowo-usługowa MNU	MN2	MR	W planie tereny zab. zagrodowej
10.	90	1913, 1914, 1915, 1917, 1916, 1919	Bestwina	Zabudowa mieszkaniowo-usługowa MNU	MN2	MN	
11.	91	1188/34	Bestwina	Zabudowa mieszkaniowo-usługowa MNU	MNE, ZN,R	MN3, R1, Z1, L1	
12.	92	385/58	Kaniów	Dojazd do działki przez dz. 385/48 i 379/3	MN2	R	
13.	93	463/8, 675,676,799, 798 811/6, 811/22	Kaniów Kaniów Kaniów	Zabudowa mieszkaniowa jednorodzinna MN	MN2 MN1 MN2	R MNU R	- Uwzględniony -

Analiza zmian w zagospodarowaniu przestrzennym Gminy Bestwina – 2021 - projekt



14.	94	692/72	Kaniów	Zabudowa mieszkaniowa jednorodzinna MN	R1	R	Reszta wnioskowanych działek wg wniosku nr 93
15.	95	668/8, 1068	Bestwina	Zabudowa mieszkaniowa jednorodzinna MN	MN2	R	
16.	96	1588/18, 1588/17, 1588/19	Bestwina	Zabudowa mieszkaniowa jednorodzinna MN i zagrodowa RM	R2	R	
17.	97	662/54	Janowice	Zabudowa mieszkaniowa jednorodzinna MN	MN2	R	
18.	98	718/33	Kaniów	Zabudowa mieszkaniowa jednorodzinna MN	P1-mn	MN, PU	Częściowo już MN w planie
19.	99	476/10	Bestwina	Zabudowa mieszkaniowa jednorodzinna MN	R1, Z1	R, ZN	
20.	100	842/1	Kaniów	Nie określono	Z1	ZN	
21.	101	629/103, 629/25	Bestwina	Zabudowa mieszkaniowa jednorodzinna MN	Z1	ZN	
22.	102	1450/1,1453/4, 1445,1447, 1448/1	Bestwina	Zabudowa mieszkaniowa jednorodzinna MN	R1,Z1	R,ZN	
23.	103	670/76	Kaniów	Zabudowa mieszkaniowa jednorodzinna MN	MN2	MN	
24.	104	105/401 (105/330)	Bestwina	Zabudowa mieszkaniowa jednorodzinna MN	MN1, MN2	MNU, MN	Cała 105/330 uwzględniona w studium i w planie
25.	105	670/76	Kaniów	Zabudowa mieszkaniowa jednorodzinna MN	MN2	MN	
26.	106	737, 726/2	Janowice	Zabudowa mieszkaniowa jednorodzinna MN	Z1, L1	ZN, LS	
27.	107,108	670/77	Kaniów	Zabudowa mieszkaniowa jednorodzinna MN	MN2	MN	
28.	109	700/50	Kaniów	Zabudowa mieszkaniowa jednorodzinna MN	Z1	ZN	
29.	110	1173/13	Bestwina	Zabudowa mieszkaniowa jednorodzinna MN, zmniejszenie odległości zabudowy od lasu	R1, L1	R, ZL	
30.	111	718/7	Kaniów	Nie określono	Z1	ZN	Uzasadnione jest przeznaczenie PU
31.	112	1463/14	Janowice	Działka budowlana – wybudowanie drewnianej altany	R1	R	Prop. zmiana na MN lub RM
32.	113	1086/2, 1086/1	Bestwina	Zabudowa mieszkaniowa jednorodzinna MN	R1	R	
33.	114	811/23	Kaniów	Zabudowa mieszkaniowa jednorodzinna MN	R1	R	
34.	115	664/6	Bestwina	Zabudowa mieszkaniowa jednorodzinna MN	R2	MR	
35.	116	597/18	Bestwina	Zabudowa mieszkaniowa jednorodzinna MN	Z1	ZN	
36.	117	958/28	Bestwina	Zabudowa mieszkaniowo-usługowa MNU	MN3, R1	MNE, R	
37.	118	102/117	Bestwina	Zabudowa mieszkaniowo-usługowa MNU	MN2, R1	MN, R	
38.	119	609/22	Kaniów	Zabudowa mieszkaniowa jednorodzinna MN	MN1, MN2, Z1	MNU,M N, MR, R, ZN	
39.	120	46/32	Bestwina	Zabudowa mieszkaniowa jednorodzinna MN	Z1	ZN	
40.	121	2688/1	Kaniów	Zabudowa mieszkaniowa jednorodzinna MN	Z1	ZN	
41.	122	288	Bestwina	Zabudowa mieszkaniowa jednorodzinna MN	R1	R	
42.	123	2688/3	Kaniów	Zabudowa mieszkaniowa jednorodzinna MN	Z1	ZN	
43.	124	4137	Bestwina	Zabudowa mieszkaniowa jednorodzinna MN, usunięcie drogi KDW	MN2	MN	
44.	125	1786/10	Janowice	Zabudowa mieszkaniowa jednorodzinna MN	R2	R	
45.	126	2686/1-2686/4	Bestwina	Rolne z możliwością zabudowy - RM	Z1	R	
46.	127	450/1	Kaniów	Zabudowa mieszkaniowa jednorodzinna MN	Z1	ZN	
47.	128	2698/3	Bestwina	Zabudowa mieszkaniowa jednorodzinna MN	R1	R	
48.	129	1571, 1568/2, 1570/2	Kaniów	Zabudowa mieszkaniowo-usługowa MNU	Z1	ZN	
49.	130	1007/19	Bestwina	Działka budowlana – MN/RM?	Z1	ZN	
50.	131	1224/5	Bestwina	Poszerzenie cmentarza parafialnego	R1	R	Dla cmentarza plan obowiązk.
51.	132	1885/1	Bestwina	Zabudowa mieszkaniowa jednorodzinna MN	Z1	ZN	

Analiza zmian w zagospodarowaniu przestrzennym Gminy Bestwina – 2021 - projekt



52.	133	1768/25	Janowice	Zabudowa mieszkaniowa jednorodzinna MN	R1	R	
53.	134	811/45	Kaniów	Zabudowa mieszkaniowa jednorodzinna MN	R1	R	
54.	135	914/24	Bestwina	Zabudowa mieszkaniowa jednorodzinna MN	Z1	ZN	
55.	136	700/55	Kaniów	Zabudowa mieszkaniowa jednorodzinna MN	Z1	ZN	
2020							
1.	137	1188/34	Bestwina	Zabudowa mieszkaniowa jednorodzinna MN	MNE, ZN,R	MN3, R1, Z1, L1	
2.	138	2114/15	Bestwina	Zabudowa mieszkaniowo-usługowa MNU	Z1	ZN	
3.	139	772/116	Kaniów	Zabudowa mieszkaniowa jednorodzinna MN	MN2	R	
4.	140	1885/5	Bestwina	Zabudowa mieszkaniowa jednorodzinna MN	Z1	ZN	
5.	141	1796/21	Bestwina	Zabudowa mieszkaniowa jednorodzinna MN	R1	R	
6.	142	2716/6, 1024, 1001	Bestwina	Zabudowa mieszkaniowa jednorodzinna MN	R1	R	
7.	143	949	Bestwina	Zabudowa mieszkaniowa jednorodzinna MN	Z1	ZN	
8.	144	947/9	Bestwina	Zabudowa mieszkaniowa jednorodzinna MN	Z1, W1	ZN, MR	
9.	145	1546/51, 1546/ 41, 1546/16, 15 46/15	Bestwina	Zabudowa mieszkaniowa jednorodzinna MN	R1	R	
10.	146	2705/2	Kaniów	Zabudowa mieszkaniowa jednorodzinna MN	Z1	ZN	
11.	147	650/22, 648, 649	Bestwina	Zabudowa mieszkaniowa jednorodzinna MN	MN2, R1	R	
12.	148	614/2, 608, 614/14, 614/6, 614/15, 614/18, 614/20	Janowice	Działki inwestycyjne – bez określenia funkcji – przyjmuje się zabudowę mieszkaniową jednorodziną MN	Z1	R, R1, ZE1	
13.	149	914/25	Bestwina	Zabudowa mieszkaniowa jednorodzinna MN	MN1	MN	
14.	150	1669/2, 1652/1	Bestwina	Zabudowa mieszkaniowo-usługowa MNU	Z1	ZN	
15.	151	1450/1, 1453/4, 1445, 1447, 1448/1	Bestwina	Zabudowa mieszkaniowa jednorodzinna MN	R1, Z1	R, ZN	
16.	152	476/8	Bestwina	Zabudowa mieszkaniowa jednorodzinna MN	R1	R	
17.	153	278/4	Bestwina	Zabudowa usługowa U	KDZ	KDZ	
18.	154	1079/14	Bestwina	Zabudowa mieszkaniowa jednorodzinna MN	MN3, R1	MNE, R	Częściowo pod zabudowę w planie
19.	155	1768/21	Janowice	Zabudowa mieszkaniowa jednorodzinna MN	MN3	R	
20.	156	958/41, 958/42	Bestwina	Zabudowa mieszkaniowa jednorodzinna MN	R1	R	
21.	157	524/1, 524/2	Bestwina	Zabudowa mieszkaniowa jednorodzinna MN	Z1	ZN	
22.	158	685/6	Kaniów	Zabudowa mieszkaniowa jednorodzinna MN	R1	R	
2021							
1.	159	772/116	Bestwina	Zabudowa mieszkaniowa jednorodzinna MN	MN2	R	Wniosek rolny
2.	160	419/2	Bestwina	Zabudowa mieszkaniowo-usługowa MNU	R1	R	
3.	161	1340/3	Bestwina	Zabudowa mieszkaniowo-usługowa MNU	MN2	R	
4.	162	685/5	Janowice	Zabudowa mieszkaniowa jednorodzinna MN	MN	R	
5.	163	386/17	Kaniów	Zabudowa mieszkaniowa jednorodzinna MN	Z1	ZN	
6.	164	1163/9	Bestwina	Zabudowa mieszkaniowa jednorodzinna MN	R1	R	
7.	165	1163/10	Bestwina	Zabudowa mieszkaniowa jednorodzinna MN	R1	R	
8.	166	2696/2	Bestwina	Zabudowa mieszkaniowa jednorodzinna MN	R1	R	
9.	167	247/63	Bestwina	Zabudowa przemysłowa PU	P1	PU	
10.	168	712/28	Bestwina	Zabudowa mieszkaniowa jednorodzinna MN	MN1, MN2	MNU, R	Wniosek rolny
11.	169	247/62	Bestwina	Zabudowa przemysłowa PU	P1	PU	
12.	170	712/30	Bestwina	Zabudowa mieszkaniowa jednorodzinna MN	MN1, MN2	MNU, R	Wniosek rolny
13.	171	2695/13, 2695/14	Kaniów	Zabudowa rekreacyjna	Z1	ZE, WS, US	

Analiza zmian w zagospodarowaniu przestrzennym Gminy Bestwina – 2021 - projekt

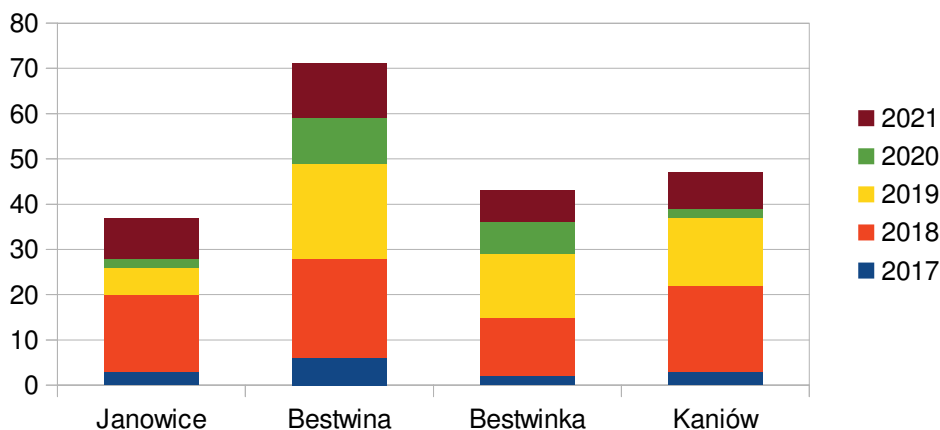


14.	172	221/8	Bestwina	Zabudowa mieszkaniowa jednorodzinna MN	R1	R	
15.	173	552/19, 552/5, 555/8	Bestwina	Zabudowa mieszkaniowa jednorodzinna MN	MN2	R1	
16.	174	1163/17	Bestwina	Zabudowa mieszkaniowa jednorodzinna MN	MN3	MNE	
17.	175	528/8, 550/12	Janowice	Zabudowa mieszkaniowa jednorodzinna MN	Z1	ZN	
18.	176	653/24, 658/5	Janowice	Zabudowa mieszkaniowa jednorodzinna MN	MN2	R	
19.	177	685/5	Janowice	Zabudowa mieszkaniowa jednorodzinna MN	MN2	R	
20.	178	2695	Kaniów	Zabudowa rekreacyjna do 35 mkw	Z1	US, PE, WS	
21.	179	105/386	Bestwina	Zabudowa mieszkaniowa jednorodzinna MN			Nie odnaleziono działki
22.	180	2686/3	Bestwina	Zabudowa mieszkaniowa jednorodzinna MN	Z1	R	
23.	181	2686/2, 2686/4	Bestwina	Zabudowa mieszkaniowa jednorodzinna MN	Z1	R	
24.	182	548/2	Janowice	Zabudowa mieszkaniowa jednorodzinna MN	MN3	R	
25.	183	937/7	Bestwina	Zabudowa mieszkaniowa jednorodzinna MN	R1	R	
26.	184	1768/21	Janowice	Zabudowa mieszkaniowa jednorodzinna MN	MN3	R	
27.	185	161/6, 162	Bestwina	Zabudowa mieszkaniowa jednorodzinna MN	R1	R	
28.	186	306/6	Kaniów	Zabudowa mieszkaniowa jednorodzinna MN	R1	R	
29.	187	2671/4	Kaniów	Zabudowa mieszkaniowa jednorodzinna MN	MN3	R	
30.	188	653/24	Janowice	Zabudowa mieszkaniowa jednorodzinna MN	MN2	R	
31.	189	27/1	Janowice	Zabudowa mieszkaniowa jednorodzinna MN	R2	R	
32.	190	718/7	Kaniów	Nie określono	Z1	ZN	Uzasadnione jest przezn. PU
33.	191	1313/1	Bestwina	Zabudowa mieszkaniowa jednorodzinna MN	R1	R	
34.	192	2695/74	Kaniów	Zabudowa rekreacyjna	Z1	ZN,WS	
35.	193	458,459,461/1, 462,460/2, 461/2,2644,2645, 460/1	Kaniów	Zabudowa mieszkaniowa jednorodzinna MN	MN2	RM	
36.	194	653/34, 653/33	Janowice	Zabudowa mieszkaniowa jednorodzinna MN	MN2	R	



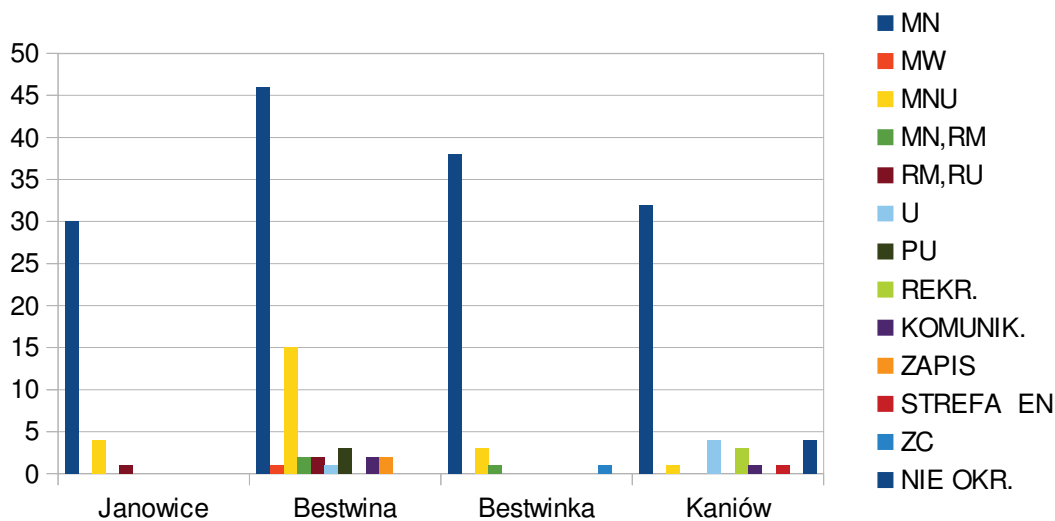
Analiza zmian w zagospodarowaniu przestrzennym Gminy Bestwina – 2021 - projekt
 Podział wniosków na poszczególne sołectwa przedstawiają poniższe tabele i wykresy:

Wnioski o zmianę przeznaczenia terenu w podziale na lata w poszczególnych sołectwach



	2017	2018	2019	2020	2021	RAZEM
Janowice	3	17	6	2	9	37
Bestwina	6	22	21	10	12	71
Bestwinka	2	13	14	7	7	43
Kaniów	3	19	15	2	8	47
Razem	14	71	56	21	36	198

Wnioski o zmianę przeznaczenia terenu w podziale na funkcje w poszczególnych sołectwach



	MN	MW	MNU	MN,RM	RM,RU	U	PU	REKR.	KOMUNIK.	ZAPIS	STREFA EN	EZC	NIE OKR.	RAZEM
Janowice	30	0	4	0	1	0	0	0	0	0	0	0	0	35
Bestwina	46	1	15	2	2	1	3	0	2	2	0	0	0	74
Bestwinka	38	0	3	1	0	0	0	0	0	0	0	1	0	43
Kaniów	32	0	1	0	0	4	0	3	1	0	1	0	4	46
Razem	146	1	23	3	3	5	3	3	3	2	1	1	4	198

MN – zabudowa mieszkaniowa jednorodzinna, MW – zabudowa mieszkaniowa wielorodzinna, MNU – zabudowa jednorodzinna z usługami, MN,RM – zabudowa jednorodzinna i zagrodowa, RM,RU – zabudowa rolnicza, U – usługi, PU – produkcja i usługi, REKR. - rekreacja, KOMUNIK. - usunięcie/wprowadzenie dróg, STREFA EN – usunięcie strefy linii elektroenergetycznej, ZC – poszerzenie cmentarza, NIE OKR. - nie podano funkcji. **Różnica liczby wniosków wg wykazów Urzędu Gminy (194) i liczba wniosków analizowanych (198) wynika ze złożenia kilku wniosków w tej samej sprawie, oraz złożenia jednego wniosku w kilku lokalizacjach.**



Zdecydowanie najwięcej, bo aż 176 wniosków dotyczy zmiany przeznaczenia terenów rolnych i terenów zieleni na tereny mieszkaniowe (także mieszkaniowo-usługowe lub zagrodowe), 8 na tereny budowlane inwestycyjne (usługi, produkcja), 3 na rekreację, 1 na poszerzenie cmentarza. 2 wnioski dotyczą zmiany zapisów uchwały, 1 usunięcia strefy ochronnej linii elektroenergetycznej a w 4 nie określono wnioskowanej zmiany.

Złożono 130 wniosków, których rozpatrzenie wymaga podjęcia prac nad zmianą studium a następnie planu miejscowego. 25 wniosków jest już uwzględnionych w studium i w planie, i nie wymaga podjęcia prac związanych ze zmianą studium lub planu. 30 wniosków jest już uwzględnionych w obowiązującym studium, ale wymaga zmiany planu – w większości są to wnioski dotyczące lokalizacji zabudowy mieszkaniowej na gruntach rolnych III klasy, wymagających uzyskania zgody Ministra Rolnictwa na zmianę przeznaczenia. w 13 wnioskach nie określono wnioskowanego przeznaczenia, dokładnej lokalizacji lub podano nieistniejący numer działki, przez co nie jest możliwe ich prawidłowe zakwalifikowanie do dalszych prac planistycznych.

Najwięcej wniosków - 71 - złożono w roku 2018 (następnie w 2019 - 56) co ukazuje ogólnokrajowy trend wzrostu zainteresowania inwestorów przede wszystkim budową domów jednorodzinnych, a najmniej – 21 - w roku 2020 co zapewne ma związek z tzw. pandemią. Lata 2017 i 2021 obejmują niepełne okresy danego roku, zatem klasyfikowanie ilości złożonych wniosków w tych latach zostaje pominięte.

Najwięcej wniosków o zmianę przeznaczenia terenów rolnych i terenów zieleni na tereny mieszkaniowe złożono w sołectwie Bestwina, w pozostałych sołectwach rozkład tych wniosków kształtuje się na podobnym poziomie 30-38 wniosków. w Bestwinie złożono także najwięcej wniosków o wyznaczenie terenów mieszkaniowo-usługowych, a samo zróżnicowanie funkcjonalne wnioskowanych przeznaczeń jest najbogatsze na tle pozostałych sołectw. w Kaniowie zróżnicowanie funkcjonalne wniosków także jest bogate, kilka wniosków dotyka zapisów tekstu uchwały oraz zasadności wyznaczenia strefy technicznej sieci elektroenergetycznej.

Rozpatrzenie powyższych wniosków powinno nastąpić w toku prac nad projektem studium lub planu miejscowego, którego zakres przestrzenny powinien odpowiadać wnioskowanym lokalizacjom.

3.5.2. Decyzje administracyjne

Decyzje o lokalizacji inwestycji celu publicznego:

W okresie analizy na terenie gminy Bestwina nie wydano żadnej decyzji o lokalizacji inwestycji celu publicznego. Gmina od 2005 r. jest w 100% pokryta planami miejscowymi i inwestycje celu publicznego lokalizowane są na podstawie planu.

Decyzje o warunkach zabudowy i zagospodarowania terenu:

W okresie analizy na terenie gminy Bestwina nie wydano żadnej decyzji o warunkach zabudowy i zagospodarowania terenu. Gmina od 2005 r. jest w 100% pokryta planami miejscowymi i inwestycje lokalizowane są na podstawie planu.



3.3 Metoda sporządzenia analizy aktualności

Aktualność obowiązujących na terenie Gminy dokumentów planistycznych została przeanalizowana w formie tabelarycznej, ze wskazaniem które elementy poszczególnych opracowań uległy dezaktualizacji od dnia uchwalenia, po dzień sporządzenia niniejszej analizy. Wzięto pod uwagę rodzaj i skalę materiałów kartograficznych, na których sporządzone zostały rysunki, zgodność opracowania z zakresem wynikającym z ustawy o planowaniu i zagospodarowaniu przestrzennym a w przypadku planów miejscowych także na zgodność z ustaleniami studium w zakresie przeznaczenia terenów. Skupiono się na obligatoryjnych elementach studium i planu, natomiast elementy wprowadzane do planu wg potrzeb opisano jeśli wystąpiło podejrzenie co do ich aktualności i zasadności. Aktualność i zgodność przepisów studium i planów miejscowych podzielono na 3 kategorie w zależności od stopnia, w jakim kształt tych przepisów jest aktualny/nieaktualny:

	<p>Przepisy zawarte w dokumencie;</p> <ul style="list-style-type: none">› są aktualne i kompletne,› nie naruszają przepisów wyższego rzędu,› wyczerpują obligatoryjny zakres narzucony przez ustawodawcę. <p>Nie powodują konieczności wprowadzania zmian.</p>
	<p>Przepisy zawarte w dokumencie:</p> <ul style="list-style-type: none">› są aktualne ale niekompletne,› mogą być nieaktualne z uwagi na pojawiające się w późniejszym okresie opracowania,› są nieaktualne w stosunku do przepisów ustaw, ale do dnia dzisiejszego nie przyjęto aktów wykonawczych do tych ustaw, lub nie przyjęto opracowań wynikających z tych ustaw, nadrzędnych w stosunku do aktów stanowionych przez Radę Gminy lub też innych aktów prawa miejscowego (w tym stanowionych przez Radę Gminy) równorzędnych z planem miejscowy. <p>Mogą powodować konieczność wprowadzenia zmian (wymagają przeanalizowania).</p>
	<p>Przepisy zawarte w dokumencie:</p> <ul style="list-style-type: none">› są nieaktualne w stosunku do przepisów ustaw posiadających obowiązujące akty wykonawcze i na podstawie których sporządzono opracowania nadrzędne w stosunku do aktów stanowionych przez Gminę,› nie wyczerpują obligatoryjnego zakresu narzuconego przez ustawodawcę lub przekraczają ten zakres,› w stosunku do planów miejscowych – naruszają ustalenia studium uwarunkowań i kierunków zagospodarowania przestrzennego, w szczególności związane z przeznaczeniem terenu na poszczególne funkcje. <p>Powodują konieczność wprowadzenia zmian.</p>

Studium uwarunkowań i kierunków zagospodarowania przestrzennego

Lp	Rodzaj opracowania, nr uchwały, data uchwalenia	Podkład mapowy rysunku studium	Zgodność z aktami i dokumentami wyższego rzędu	Zakres opracowania wg. art. 10 ust. 2 ustawy o planowaniu i zagospodarowaniu przestrzennym															
				Kierunki zmian w strukturze przestrzennej Gminy i w przeznaczeniu terenów, w tym wynikające z audytu krajobrazowego.	Kierunki i wskaźniki zagospodarowania i użytkowania terenów, w tym tereny wyłączone spod zabudowy	Obszary i zasady ochrony środowiska i jego zasobów, ochrony przyrody, krajobrazu kulturowego i uzdrowisk	Obszary i zasady ochrony dziedzictwa kulturowego i zabytków oraz dóbr kultury współczesnej	Kierunki rozwoju systemów komunikacji i infrastruktury technicznej	Obszary, na których rozmieszczone będą inwestycje celu publicznego o znaczeniu lokalnym	Obszary, na których rozmieszczone będą inwestycje celu publicznego o znaczeniu ponadlokalnym (wpisane do planu województwa)	Obszary, dla których obowiązkowe jest sporządzenie planu miejscowego, w tym obszary wymag. scałań i podziałów a także obszary przestrzeni publicznej	Obszary, dla których Gmina zamierza sporządzić plan miejscowy, w tym obszary wymagające zmiany przeznaczenia na cele nierolnicze i nieleśne	Kierunki i zasady kształtowania rolniczej i leśnej przestrzeni produkcyjnej	Obszary szczególnego zagrożenia powodzią oraz obszary osuwania się mas ziemnych	Obiekty lub obszary, dla których wyznacza się w złożu kopaliny filary ochronny	Obszary pomników zabytków i ich stref ochronnych oraz obowiązujące w nich ograniczenia prowadzenia działalności gospodarczej	Obszary wymagające przekształceń, rekultywacji lub remediacji Obszary zdegradowane	Granice terenów zamkniętych i ich stref ochronnych	Inne obszary problemowe, w zależności od uwarunkowań i potrzeb zagospodarowania występow. w Gminie
1	2	3	4	5	6	7	8	9	10	11	12	13	14	15	16	17	18	19	20
S01	Obowiązujące studium: XXI/170/2016 19.12.2016 r.	Mapa topograf. 1:10 000.	Zgodne z aktualną strategią rozwoju Gminy – ogólne cele i działania zawarte w strategii znajdują odzwierciedl. w ustaleniach studium. Zgodne ze strategią rozwoju województwa śląskiego w zakresie kierunków działania wyzn. dla gmin w transformacji górniczej Nie w pełni zgodne z planem zagospodarowania województwa w zakresie inwestycji celu publicznego o znaczeniu ponadlokalnym – szczegóły w kolumnie nr 11	Studium określa kierunki przeznaczenia terenów, ale nie uwzględnia wniosków o zmianę przeznaczenia terenów składanych w latach 2017-2021. Łącznie złożono 198 wniosków. Na dzień sporządzenia audytu krajobrazowego dla woj. śląskiego nie został przyjęty	W studium Plan ustala tereny o różnych funkcjach w ramach obszarów zurbanizowanych i Plan ustala dla nich wskaźniki zagospodarowania terenów: minimalny udział powierzchni biologicznie czynnej i wysokość zabudowy; Plan ustala tereny wyłączone z urbanizacji w podziale na poszczególne funkcje przyrodnicze i rolnicze; Plan ustala tereny komunikacji.	Uwzględniono występujące na terenie gminy obszarowe formy ochrony przyrody i pomniki przyrody. Plan ustala zasady ochrony środowiska. Studium zawiera informacje o zniesionych obszarach górniczych Kaniów IIIB, Kaniów IV (wszystkie pola), brak ujawnionych obszarów Kaniów IVA i Kaniów V. Zawiera informację o zniesionych terenach górniczych Kaniów IIIB, brak ujawnionego terenu gór. Kaniów V. Brak ujawnionego złoża Kaniów V (obowiązek ujawnienia w ciągu 2 lat od zatwierdzenia dokumentacji geologicznej). Na rysunku studium, granice obszaru i terenu górniczego Kaniów IV są nieaktualne, brak wrysowanych gr. złoża Kaniów V. Granice złoża Kaniów IIA są nieaktualne.	Studium nie zawiera wykazu budynków zabytkowych koniecznych do objęcia ochroną prawną, wskazuje na obiekty zawarte w gminnej ewidencji zabytków i na ustalenia programu ochrony zabytków. Wykaz stanowisk archeologicznych jest spójny z wykazem zawartym w programie. Studium zawiera wytyczne konserwatorskie do uwzględnienia w mpzp.	Brak informacji o położeniu gminy w obrębie aglomeracji ściekowej „Bestwina” i „Bielsko-Biała Komorowice” a przez to ustalenia dotyczącego kierunku odprowadzenia ścieków (oczyszczalnia ścieków w Kaniowie i w Komorowicach).	W studium świadomie nie wyszczególniono inwestycji celu publicznego o znaczeniu lokalnym. Studium odnosi się do innych dokumentów strategicznych i programów gminnych.	Brak wpisanych inwestycji celu publicznego o znaczeniu ponadlokalnym wynikających z obowiązującego o planu zagospodarowania województwa: budowa i przebudowa dróg wojewódzkich, przebudowa i remont lotnisk lokalnych i lądowisk dla celów biznesowych i turystycznych, budowa sieci dróg/tras rowerowych, budowa centrów przesiadkowych, gazociąg Skoczów (Pogórze) Komorowice – Oświęcim.	Na obszarze gminy nie występują obszary, na których sporządzenie planu miejscowego jest obowiązkowe, w tym obszary scałań i podziałów nieruchomości Obszary przestrzeni publicznej zostały wyznaczone na rysunku studium jako priorytetowe przestrzenie publiczne, dla których studium podejmuje ustalenia.	Na rysunku studium wskazano obszary wymagające zmiany przeznaczenia na cele nierolnicze i nieleśne.	Studium ustala kierunek zagospodarowania terenów rolnych i leśnych oraz zasady kształtowania rolniczej i leśnej przestrzeni produkcyjnej.	Na rysunku studium wrysowano obszary szczególnego zagrożenia powodzią oraz obszary zagrożenia powodzią zgodnie z aktualnymi mapami zagrożenia i ryzyka powodziowego. Ograniczenia wg przepisów odrębnych. Na rysunku studium wrysowano granice obszarów narażonych na osuwanie się mas ziemnych w podziale na kategorie zagrożenia wynikające z Systemu Osłony Przeciwosuwiskowej. Ograniczenia wg przepisów odrębnych.	Nie dotyczy. W granicach gminy nie występują filary ochronne złoża kopaliny.	Nie dotyczy. Na terenie gminy nie występują pomniki zabytków.	Wskazuje się iż na obszarach powierzchniowej eksploatacji złóż może być prowadzona rekultywacja, zgodnie z przepisami odrębnymi. Dopuszcza się na terenach poeksploatacyjnych lub zwalówiskach prowadzenie prac, które doprowadzą te tereny do stanu umożliwiającego ich racjonalne wykorzystanie do celów gospodarczych lub przemysłowych np. poprzez makroniwelację oraz uregulowanie stosunków wodnych	Studium nie wyznacza granic terenów zamkniętych ze względu na obronność i bezpieczeństwo państwa, przez które przebiegają linie kolejowe ani ich stref ochronnych.	Studium nie uwzględnia projektowanych powierzchni ograniczających wysokość zabudowy wokół lotniska w Kaniowie.

Miejscowe plany zagospodarowania przestrzennego

Lp.	Tytuł, nr uchwały, data uchwalenia	Podkład mapowy rysunku planu	Zgodność z ustaleniami Studium w zakresie przeznaczenia terenów (zgodność z pozostałymi ustaleniami wynika z kolumn 5-17).	Zgodność z przepisami wyższego rzędu	Zakres opracowania wg. art. 15 ust. 2 ustawy o planowaniu i zagospodarowaniu przestrzennym											
					Przeznaczenie terenów oraz linie rozgraniczające tereny o różnym przeznaczeniu lub różnych zasadach zagospodarowania	Zasady ochrony i kształtowania ładu przestrzennego	Zasady ochrony środowiska, przyrody i krajobrazu Zasady kształtowania krajobrazu	Zasady ochrony dziedzictwa kulturowego i zabytków oraz dóbr kultury współczesnej	Wymagania wynikające z potrzeb kształtowania przestrzeni publicznych	Parametry i wskaźniki kształtowania zabudowy oraz zagospodarowania terenu, w tym linie zabudowy, udział powierzchni biologicznie czynnej, maksymalną wysokość, gabaryty obiektów i wskaźniki intensywności zabudowy oraz minimalną ilość miejsc parkingowych	Granice i sposoby zagospodarowania terenów lub obiektów podlegających ochronie (tereny górnicze, tereny zalewowe i osuwiskowe, krajobrazy priorytetowe)	Szczegółowe zasady i warunki scalania i podziału nieruchomości	Szczególne warunki zagospodarowania terenów oraz ograniczenia w ich użytkowaniu, w tym zakaz zabudowy	Zasady modernizacji, rozbudowy i budowy systemów komunikacji i infrastruktury technicznej	Sposób i termin tymczasowego zagospodarowania, urządzania i użytkowania obiektów	Stawki procentowe, na podstawie których ustala się opłatę, o której mowa w art. 36 ust. 3 ustawy
1	2	3	4	5	6	7	8	9	10	11	12	13	14	15	16	17
P01	Miejscowy plan zagospodarowania przestrzennego gminy Bestwina w sołectwie Janowice XXVI/194/2005 13.06.2005 r.	Mapa zasadnicza 1:2000		Przepis nakazujący odsuwanie się 30 m od lasu niezgodny z przepisami rozporządzenia w sprawie warunków technicznych jakim powinny odpowiadać budynki i ich usytuowanie.			Plan ustala tereny pełniące funkcje przyrodnicze, i nakazy, zakazy, dopuszczenia i ograniczenia w ich zagospodarowaniu Plan ustala tereny chronione przed hałasem.			Plan ustala linie zabudowy, udział powierzchni biologicznie czynnej, maksymalną wysokość zabudowy, geometrię dachów.	Janowice, Bestwinka: Nie dotyczy. W obowiązującej części planu nie znajdują się obszary zagrożone powodzią, obszary osuwiskowe, tereny górnicze i krajobrazy priorytetowe.		Bestwinka, Bestwina, Kaniów: plan zawiera nieaktualne granice strefy ochrony pośredniej ujęcia wody w Kaniowie, oraz odnosi się do nieobowiązujących ustaleń rozporządzenia ustanawiającego tę strefę.	Plan ustala układ komunikacyjny obszaru planu, jego parametry i powiązania z układem zewnętrznym. Plan ustala zasady dot. infrastruktury technicznej.		
P02	Miejscowy plan zagospodarowania przestrzennego gminy Bestwina w sołectwie Bestwinka XXVI/195/2005 13.06.2005 r.		Granice i funkcje terenów niezgodne z granicami jednostek wynikającymi ze studium, w szczególności MN1 i MN2.	Przepis nakazujący ustalenia geotechnicznych warunków posadowienia obiektów niezgodny z prawem budowlanym (o tym decyduje projektant obiektu). Przepis nakazujący konserwatorom zmian dot. przekształceń zabytków, uzgodnienie z organem nadzoru górniczego oraz uzgadniania projektów z gestorami sieci jest niezgodny z zasadami techniki prawodawczej.	Spełnia zakres. Plan ustala zasięg terytorialny jednostek planu, ich przeznaczenie oraz zasady ich zagospodarowania	Plan ustala cechy elementów zagospodarowania przestrzennego, które wymagają ochrony, i ukształtowania lub rewaloryzacji, oraz Plan ustala nakazy, zakazy, dopuszczenia i ograniczenia w zagospodarowaniu terenów;		Nie dotyczy. W obowiązującej części planu nie znajdują się żadne obiekty wymagające ustalenia ochrony.	Nie podjęto ustaleń		Brak ustaleń dotyczących scalania i podziału nieruchomości. Plan zawiera ustalenia dotyczące scaleń, określa minimalne powierzchnie działek i kąt położenia w stosunku do drogi, ale nie określa minimalnych szerokości frontów działek. Plan zawiera także zasady przeprowadzania podziałów nieruchomości.	Janowice: obszar ograniczonego użytkowania wzdłuż planowanej trasy drogi ekspresowej wraz z ograniczeniami w zabudowie terenów leżących w jej obrębie jest obecnie bezprawnym z uwagą na brak kompetencji Rady Gminy do ustanowienia takiego obszaru oraz zmianę przebiegu planowanej drogi S1.	Brak ustalenia ilości miejsc postojowych dla samochodów.	Nie podjęto ustaleń		
P03	Miejscowy plan zagospodarowania przestrzennego gminy Bestwina w sołectwie Bestwina XXVII/196/2005 11.08.2005 r.	Treść podkładu mapowego o uległa dezaktualizacji		Przepis nakazujący budowy obiektów przeznaczonych na stały pobyt ludzi w odległości 10 m od dróg KDZ niezgodny z ustawą o drogach publicznych.			Brak określenia zasad kształtowania krajobrazu.			Plan nie ustala wskaźników intensywności zabudowy oraz wskaźnik a zabudowy działki budowlanej a także minimalnej ilości miejsc parkingowych	Kaniów: brak wrysowanego złoza, obszaru i terenu górniczego Kaniów I					
P04	Miejscowy plan zagospodarowania przestrzennego gminy Bestwina w sołectwie Kaniów XXVII/197/2005 11.08.2005 r.															

Zakres opracowania wg. art. 15 ust. 2 ustawy o planowaniu i zagospodarowaniu przestrzennym																	
Lp.	Tytuł, nr uchwały, data uchwalenia	Podkład mapowy rysunku planu	Zgodność z ustaleniami Studium w zakresie przeznaczenia terenów (zgodność z pozostałymi ustaleniami wynika z kolumn 5-17).	Zgodność z przepisami wyższego rzędu	Przeznaczenie terenów oraz linie rozgraniczające tereny o różnym przeznaczeniu lub różnych zasadach zagospodarowania	Zasady ochrony i kształtowania ładu przestrzennego	Zasady ochrony środowiska, przyrody i krajobrazu Zasady kształtowania krajobrazu	Zasady ochrony dziedzictwa kulturowego i zabytków oraz dóbr kultury współczesnej	Wymagania wynikające z potrzeb kształtowania przestrzeni publicznych	Parametry i wskaźniki kształtowania zabudowy oraz zagospodarowania terenu, w tym linie zabudowy, udział powierzchni biologicznie czynnej, maksymalną wysokość, gabaryty obiektów i wskaźniki intensywności zabudowy oraz minimalną ilość miejsc parkingowych	Granice i sposoby zagospodarowania terenów lub obiektów podlegających ochronie (tereny górnicze, tereny zalewowe i osuwiskowe, krajobrazy priorytetowe)	Szczegółowe zasady i warunki scalania i podziału nieruchomości	Szczególne warunki zagospodarowania terenów oraz ograniczenia w ich użytkowaniu, w tym zakaz zabudowy	Zasady modernizacji, rozbudowy i budowy systemów komunikacji i infrastruktury technicznej	Sposób i termin tymczasowego zagospodarowania, urządzania i użytkowania obiektów	Stawki procentowe, na podstawie których ustala się opłatę, o której mowa w art. 36 ust. 3 ustawy	
P05	Zmiana miejscowego planu zagospodarowania przestrzennego gminy Bestwina w sołectwie Kaniów XIII/124/2007 13.12.2007 r.	Mapa zasadnicza 1:2000 Treść podkładu mapowego o uległa dezaktualizacji	Granice i funkcje terenów niezgodne z granicami jednostek wynikającymi ze studium, w szczególności MN1	Przepis nakazujący odsuwanie się 15 m od lasu niezgodny z przepisami rozporządzenia w sprawie warunków technicznych jakim powinny odpowiadać budynki i ich usytuowanie. Przepis nakazujący ustalenia geotechnicznych warunków posadowienia obiektów niezgodny z prawem budowlanym (o tym decyduje projektant obiektu). Przepis nakazujący uzgodnienie z konserwatorem zmian dot. przekształceń zabytków, uzgodnienie z organem nadzoru górniczego oraz uzgadniania projektów z gestorami sieci jest niezgodny z zasadami techniki prawodawczej.	Spełnia zakres. Plan ustala zasięg terytorialny jednostek planu, ich przeznaczenie oraz zasady ich zagospodarowania	Plan ustala cechy elementów zagospodarowania przestrzennego, które wymagają ochrony, i ukształtowania lub rewaloryzacji, oraz Plan ustala nakazy, zakazy, dopuszczenia i ograniczenia w zagospodarowaniu terenów; Brak określenia zasad kształtowania krajobrazu.	Plan ustala tereny pełniące funkcje przyrodnicze, i nakazy, zakazy, dopuszczenia i ograniczenia w ich zagospodarowaniu Plan ustala tereny chronione przed hałasem.	Nie dotyczy. W obowiązującej części planu nie znajdują się żadne obiekty wymagające ustalenia ochrony.	Nie podjęto ustaleń	Plan ustala linie zabudowy, udział powierzchni biologicznie czynnej, maksymalną wysokość zabudowy, geometrię dachów. Plan nie ustala wskaźników intensywności zabudowy oraz wskaźnik a zabudowy działki budowlanej a także minimalnej ilości miejsc parkingowych	Plan zawiera ustalenie obszaru i terenu górniczego Bestwina w całym obszarze planu, co jest niezgodne ze stanem faktycznym.	Brak ustaleń dotyczących scalania i podziału nieruchomości. Plan zawiera ustalenia dotyczące scaleń, określa minimalne powierzchnie działek i kąt położenia w stosunku do drogi, ale nie określa minimalnych szerokości frontów działek. Plan zawiera także zasady przeprowadzania podziałów nieruchomości.	Plan zawiera nieaktualne granice strefy ochrony pośredniej ujęcia wody w Kaniowie, oraz odnosi się do nieobowiązujących ustaleń rozporządzenia ustanawiającego tę strefę.	Plan ustala układ komunikacyjny obszaru planu, jego parametry i powiązania z układem zewnętrznym. Plan ustala zasady dot. infrastruktury technicznej.	Brak ustalenia ilości miejsc postojowych dla samochodów.	Nie podjęto ustaleń	Plan ustala stawkę 30% dla wszystkich terenów przeznaczonych pod zabudowę.
P06	Zmiana miejscowego planu zagospodarowania przestrzennego sołectwa Bestwina w gminie Bestwina XL/290/10 13.05.2010 r.	Mapa zasadnicza 1:2000	Bestwina: granice i funkcje terenów niezgodne z granicami jednostek wynikającymi ze studium, w szczególności MN2	Przepis nakazujący ustalenia geotechnicznych warunków posadowienia obiektów niezgodny z prawem budowlanym (o tym decyduje projektant obiektu). Przepis nakazujący lokalizowanie urządzeń w pasach drogowych w uzgodnieniu z gestorami sieci jest niezgodny z zasadami techniki prawodawczej.	Spełnia zakres. Plan ustala zasięg terytorialny jednostek planu, ich przeznaczenie oraz zasady ich zagospodarowania	Plan ustala cechy elementów zagospodarowania przestrzennego, które wymagają ochrony, i ukształtowania lub rewaloryzacji, oraz Plan ustala nakazy, zakazy, dopuszczenia i ograniczenia w zagospodarowaniu terenów; Zakaz budowy obiektów handlowych o powierzchni sprzedaży większej niż 400 mkw – ustalenie poza kompetencjami Rady Gminy.	Plan ustala tereny pełniące funkcje przyrodnicze, i nakazy, zakazy, dopuszczenia i ograniczenia w ich zagospodarowaniu Plan ustala tereny chronione przed hałasem.	Nie dotyczy. W obowiązującej części planu nie znajdują się żadne obiekty wymagające ustalenia ochrony.	Nie podjęto ustaleń	Plan ustala linie zabudowy, udział powierzchni biologicznie czynnej, maksymalną wysokość zabudowy, geometrię dachów, wskaźnik zabudowy działki, geometrię dachów i minimalną ilość miejsc postojowych. Plan nie ustala wskaźników intensywności zabudowy.	Nie dotyczy. W obowiązującej części planu nie znajdują się obszary zagrożone powodzią, obszary osuwiskowe, tereny górnicze i krajobrazy priorytetowe.	Plan ustala minimalne powierzchnie i szerokości frontów działek oraz kąt położenia działki w stosunku do drogi.	Plan ustala zakazy w nieobowiązującej strefie ochronnej ujęcia wody w Kaniowie.	Plan ustala układ komunikacyjny obszaru planu, jego parametry i powiązania z układem zewnętrznym. Plan ustala zasady dot. infrastruktury technicznej.	Nie podjęto ustaleń	Plan ustala stawkę 30% dla wszystkich terenów przeznaczonych pod zabudowę i 1% dla terenów nieprzeznaczonych pod zabudowę.	
P07	Zmiana miejscowego planu zagospodarowania przestrzennego sołectwa Janowice w gminie Bestwina XL/292/10 13.05.2010 r.	Treść podkładu mapowego o uległa dezaktualizacji		Przepis nakazujący ustalenia geotechnicznych warunków posadowienia obiektów niezgodny z ustawą o wspieraniu i rozwoju sieci telekomunikacyjnych. Przepis nakazujący zabudowy w odległości 10 m od górnej krawędzi cieków niezgodny z obowiązującym prawem wodnym.													

Lp.	Tytuł, nr uchwały, data uchwalenia	Podkład mapowy rysunku planu	Zgodność z ustaleniami Studium w zakresie przeznaczenia terenów (zgodność z pozostałymi ustaleniami wynika z kolumn 5-17).	Zgodność z przepisami wyższego rzędu	Zakres opracowania wg. art. 15 ust. 2 ustawy o planowaniu i zagospodarowaniu przestrzennym										Przeznaczenie terenów oraz linie rozgraniczające tereny o różnym przeznaczeniu lub różnych zasadach zagospodarowania	Zasady ochrony i kształtowania ładu przestrzennego	Zasady ochrony środowiska, przyrody i krajobrazu	Zasady kształtowania krajobrazu	Zasady ochrony dziedzictwa kulturowego i zabytków oraz dóbr kultury współczesnej	Wymagania wynikające z potrzeb kształtowania przestrzeni publicznych	Parametry i wskaźniki kształtowania zabudowy oraz zagospodarowania terenu, w tym linie zabudowy, udział powierzchni biologicznie czynnej, maksymalną wysokość, gabaryty obiektów i wskaźniki intensywności zabudowy oraz minimalną ilość miejsc parkingowych	Granice i sposoby zagospodarowania terenów lub obiektów podlegających ochronie (tereny górnicze, tereny zalewowe i osuwiskowe, krajobrazy priorytetowe)	Szczegółowe zasady i warunki scalania i podziału nieruchomości	Szczególne warunki zagospodarowania terenów oraz ograniczenia w ich użytkowaniu, w tym zakaz zabudowy	Zasady modernizacji, rozbudowy i budowy systemów komunikacji i infrastruktury technicznej	Sposób i termin tymczasowego zagospodarowania, urządzania i użytkowania obiektów	Stawki procentowe, na podstawie których ustala się opłatę, o której mowa w art. 36 ust. 3 ustawy
					Zgodny.	Spełnia zakres. Plan ustala zasięg terytorialny jednostek planu, ich przeznaczenie oraz zasady ich zagospodarowania	Plan ustala zasady sytuowania reklam, które wg obecnie obowiązującej ustawy powinny być określone w odrębnej uchwale Rady Gminy, innej niż plan miejscowy.	Plan ustala tereny pełniące funkcje przyrodnicze, i nakazy, zakazy, dopuszczenia i ograniczenia w ich zagospodarowaniu	Plan ustala tereny chronione przed hałasem.	Nie dotyczy. W obowiązującej części planu nie znajdują się żadne obiekty wymagające ustalenia ochrony.	Nie podjęto ustaleń	Plan ustala linie zabudowy, udział powierzchni biologicznie czynnej, maksymalną wysokość zabudowy, geometrię dachów, wskaźnik zabudowy działki, wskaźniki intensywności zabudowy i minimalną ilość miejsc postojowych.	Bestwina, Kaniów: nie dotyczy. W obowiązującej części planu nie znajdują się obszary zagrożone powodzią, obszary osuwiskowe, tereny górnicze i krajobrazy priorytetowe.	Plan ustala minimalne powierzchnie i szerokości frontów działek oraz kąt położenia działki w stosunku do drogi. Z uwagi na obszar, na jakim plan obowiązuje i lokalizację tego obszaru (ok. 30 mkw bez dostępu do drogi) ustalenia dot. scalania i podziału nieruchomości nie mają zastosowania.													
P08	Zmiana miejscowego planu zagospodarowania przestrzennego gminy Bestwina w sołectwie Bestwina XXXI/242/2013 27.06.2013 r.	Mapa zasadnicza 1:2000	Granice i funkcje terenów zgodne z granicami jednostek wynikającymi ze studium.	Zgodny.	Spełnia zakres. Plan ustala zasięg terytorialny jednostek planu, ich przeznaczenie oraz zasady ich zagospodarowania	Plan ustala zasady sytuowania reklam, które wg obecnie obowiązującej ustawy powinny być określone w odrębnej uchwale Rady Gminy, innej niż plan miejscowy.	Plan ustala tereny pełniące funkcje przyrodnicze, i nakazy, zakazy, dopuszczenia i ograniczenia w ich zagospodarowaniu	Plan ustala tereny chronione przed hałasem.	Nie dotyczy. W obowiązującej części planu nie znajdują się żadne obiekty wymagające ustalenia ochrony.	Nie podjęto ustaleń	Plan ustala linie zabudowy, udział powierzchni biologicznie czynnej, maksymalną wysokość zabudowy, geometrię dachów, wskaźnik zabudowy działki, wskaźniki intensywności zabudowy i minimalną ilość miejsc postojowych.	Bestwina, Kaniów: nie dotyczy. W obowiązującej części planu nie znajdują się obszary zagrożone powodzią, obszary osuwiskowe, tereny górnicze i krajobrazy priorytetowe.	Plan ustala minimalne powierzchnie i szerokości frontów działek oraz kąt położenia działki w stosunku do drogi. Z uwagi na obszar, na jakim plan obowiązuje i lokalizację tego obszaru (ok. 30 mkw bez dostępu do drogi) ustalenia dot. scalania i podziału nieruchomości nie mają zastosowania.	Plan ustala strefę ograniczonej zabudowy wzdłuż linii elektroenergetycznych.	Plan ustala układ komunikacyjny obszaru planu, jego parametry i powiązania z układem zewnętrznym. Plan ustala zasady dot. infrastruktury technicznej.	Do czasu zagospodarowania terenu zgodnie z jego przeznaczeniem ustalonym w niniejszej zmianie planu dopuszcza się dotychczasowe zagospodarowanie, urządzanie i użytkowanie terenów.	Plan ustala stawkę 30% dla wszystkich terenów przeznaczonych pod zabudowę i 1% dla terenów nieprzeznaczonych pod zabudowę.										
P09	Zmiana miejscowego planu zagospodarowania przestrzennego gminy Bestwina w sołectwie Kaniów XXXI/245/2013 27.06.2013 r.	Treść podkładu mapowego o uległa dezaktualizacji																									
P10	Miejscowy plan zagospodarowania przestrzennego Gminy Bestwina dla obszaru położonego w sołectwie Kaniów w rejonie ul. Rybackiej i ul. Jawiszowickiej XXXVIII/292/2018 26.04.2018 r.	Mapa zasadnicza 1:2000	Granice i funkcje terenów zgodne z granicami jednostek wynikającymi ze studium.	Zgodny.	Spełnia zakres. Plan ustala zasięg terytorialny jednostek planu, ich przeznaczenie oraz zasady ich zagospodarowania	Plan ustala zasady lokalizowania budynków w sąsiedztwie granicy działki.	Plan ustala zasady gospodarowania odpadami w związku z prowadzoną eksploatacją złóż kruszyw naturalnych, nakaz zapewnienia ciągłości cieków wodnych i zasady ochrony elementów środowiska.	Plan ustala zasady ochrony krzyża przydrożnego i zabytkowej alei drzew.	Nie podjęto ustaleń	Plan ustala linie zabudowy, udział powierzchni biologicznie czynnej, maksymalną wysokość zabudowy, geometrię dachów, wskaźnik zabudowy działki, wskaźniki intensywności zabudowy i minimalną ilość miejsc postojowych.	Plan nie ujawnia złożeń, obszaru i terenu górniczego „Kaniów V”. Granice obszaru i terenu górniczego „Kaniów IV” są nieaktualne.	Plan ustala minimalne powierzchnie i szerokości frontów działek oraz kąt położenia działki w stosunku do drogi.	Plan nie zawiera rozszerzonych powierzchni ograniczających wysokość zabudowy wokół lotniska „Kaniów”	Plan ustala układ komunikacyjny obszaru planu, jego parametry i powiązania z układem zewnętrznym. Plan ustala zasady dot. infrastruktury technicznej.	Nie podjęto ustaleń	Plan ustala stawkę 20% dla wszystkich terenów											
P11	Miejscowy plan zagospodarowania przestrzennego Gminy Bestwina – Etap I XLI/312/2018 13.08.2018 r.	Mapa zasadnicza 1:2000	Granice i funkcje terenów zgodne z granicami jednostek wynikającymi ze studium.	Zgodny.	Spełnia zakres. Plan ustala zasięg terytorialny jednostek planu, ich przeznaczenie oraz zasady ich zagospodarowania	Plan ustala zasady lokalizowania budynków w sąsiedztwie granicy działki.	Plan ustala zasady gospodarowania odpadami w związku z prowadzoną eksploatacją złóż kruszyw natural. nakaz zapewnienia ciągłości cieków wodnych i zasady ochrony elementów śr. Zawiera nakaz realizacji zieleni od strony OchK „Podkłępie”	Nie dotyczy. W obszarze planu nie znajdują się żadne obiekty wymagające ustalenia ochrony	Nie podjęto ustaleń	Plan ustala linie zabudowy, udział powierzchni biologicznie czynnej, maksymalną wysokość zabudowy, geometrię dachów, wskaźnik zabudowy działki, wskaźniki intensywności zabudowy i minimalną ilość miejsc postojowych.	Plan zawiera aktualne granice złóż, terenów i obszarów górniczych, obszarów szczególnego zagrożenia powodzią, głównych zbiorników wód podziemnych.	Plan ustala minimalne powierzchnie i szerokości frontów działek oraz kąt położenia działki w stosunku do drogi.	Plan zawiera powierzchnie ograniczające wysokość zabudowy wokół lotniska Kaniów, pas ochronny wału przeciwpow. oraz strefę lokalizowania obiekt. i urządzeń wytwarzających energię ze źródeł odnawialnych o mocy > 100MW.	Plan ustala układ komunikacyjny obszaru planu, jego parametry i powiązania z układem zewnętrznym. Plan ustala zasady dot. infrastruktury technicznej.	Nie podjęto ustaleń	Plan ustala stawkę 20% dla wszystkich terenów											

Lp.	Tytuł, nr uchwały, data uchwalenia	Podkład mapowy rysunku planu	Zgodność z ustaleniami Studium w zakresie przeznaczenia terenów (zgodność z pozostałymi ustaleniami wynika z kolumn 5-17).	Zgodność z przepisami wyższego rzędu	Zakres opracowania wg. art. 15 ust. 2 ustawy o planowaniu i zagospodarowaniu przestrzennym										Zasady modernizacji, rozbudowy i budowy systemów komunikacji i infrastruktury technicznej	Sposób i termin tymczasowego zagospodarowania, urządzania i użytkowania obiektów	Stawki procentowe, na podstawie których ustala się opłatę, o której mowa w art. 36 ust. 3 ustawy
					Przeznaczenie terenów oraz linie rozgraniczające tereny o różnym przeznaczeniu lub różnych zasadach zagospodarowania	Zasady ochrony i kształtowania ładu przestrzennego	Zasady ochrony środowiska, przyrody i krajobrazu Zasady kształtowania krajobrazu	Zasady ochrony dziedzictwa kulturowego i zabytków oraz dóbr kultury współczesnej	Wymagania wynikające z potrzeb kształtowania przestrzeni publicznych	Parametry i wskaźniki kształtowania zabudowy oraz zagospodarowania terenu, w tym linie zabudowy, udział powierzchni biologicznie czynnej, maksymalną wysokość, gabaryty obiektów i wskaźniki intensywności zabudowy oraz minimalną ilość miejsc parkingowych	Granice i sposoby zagospodarowania terenów lub obiektów podlegających ochronie (tereny górnicze, tereny zalewowe i osuwiskowe, krajobrazy priorytetowe)	Szczegółowe zasady i warunki scalania i podziału nieruchomości	Szczególne warunki zagospodarowania terenów oraz ograniczenia w ich użytkowaniu, w tym zakaz zabudowy				
P12	Miejskowy plan zagospodarowania przestrzennego gminy Bestwina dla obszaru położonego w sołectwie Kaniów – etap 2 – obszar PG „SILESIA” XI/69/2019 26.09.2019 r.	Mapa zasadnicza 1:2000	Granice i funkcje terenów zgodne z granicami jednostek wynikającymi ze studium.	Zgodny.	Spełnia zakres. Plan ustala zasięg terytorialny jednostek planu, ich przeznaczenie oraz zasady ich zagospodarowania	Plan ustala zasady zabudowy budynków, w tym rozbudowy dachów i elewacji. Zakazuje lokalizowania elektrowni wiatrowych.	Plan ustala zasady ochrony elementów środowiska, przyrody i krajobrazu, w tym nakazy, zakazy, dopuszczenia i ograniczenia w ich zagospodarowaniu. Ustala tereny chronione przed hałasem	Nie dotyczy. W obszarze planu nie znajdują się żadne obiekty wymagające ustalenia ochrony	Nie podjęto ustaleń	Plan ustala linie zabudowy, udział powierzchni biologicznie czynnej, maksymalną wysokość zabudowy, geometrię dachów, wskaźnik zabudowy działki, wskaźniki intensywności zabudowy i minimalną ilość miejsc postojowych.	Plan zawiera aktualne granice złóż, terenów i obszarów górniczych.	Plan ustala minimalne powierzchnie i szerokości frontów działek oraz kąt położenia działki w stosunku do drogi.	Plan wprowadza obowiązki stosowania się do ograniczeń dopuszczalnej wysokości obiektów w obszarach określonych w dokumentacji rejestracyjnej lotniska Kaniów.	Plan ustala układ komunikacyjny obszaru planu, jego parametry i powiązania z układem zewnętrznym. Plan ustala zasady dot. infrastruktury technicznej.	Plan zakazuje tymczasowego zagospodarowania terenów z dopuszczeniem urzędzenia placu budowy.	Plan ustala stawkę 20% dla wszystkich terenów	
P13	Miejskowy plan zagospodarowania przestrzennego gminy Bestwina dla sołectwa Bestwinka – Etap 1 XV/105/2019 16.12.2019 r.	Mapa zasadnicza 1:2000	Granice i funkcje terenów zgodne z granicami jednostek wynikającymi ze studium.	Zgodny. Ustalenie dotyczące zakazu budowy obiektów handlowych o pow. sprzedaży powyżej 2000 mkw jest „martwe”, ponieważ dla takich obiektów obowiązkowo sporządza się plan miejscowy i wyznacza obszar ich lokalizacji w studium.	Spełnia zakres. Plan ustala zasięg terytorialny jednostek planu, ich przeznaczenie oraz zasady ich zagospodarowania	Plan ustala zasady zabudowy budynków, w tym rozbudowy dachów i elewacji. Zakazuje lokalizowania elektrowni wiatrowych.	Plan ustala zasady ochrony elementów środowiska, przyrody i krajobrazu, w tym nakazy, zakazy, dopuszczenia i ograniczenia w ich zagospodarowaniu. Ustala tereny chronione przed hałasem, uwzględnia OchK „Podkęcie” i pomniki przyrody.	Plan ustala zasady ochrony obiektów i obszarów zabytkowych, stanowisk archeologicznych i obiektów małej architektury – wykazy zgodne z GEZ.	Plan ustala przestrzenie publiczne i zasady ich zagospodarowania.	Plan ustala linie zabudowy, udział powierzchni biologicznie czynnej, maksymalną wysokość zabudowy, geometrię dachów, wskaźnik zabudowy działki, wskaźniki intensywności zabudowy i minimalną ilość miejsc postojowych.	Plan zawiera aktualne granice złoże „Dankowice”.	Plan ustala minimalne powierzchnie i szerokości frontów działek oraz kąt położenia działki w stosunku do drogi.	Plan uwzględnia ograniczenia obowiązujące dla stref ochronnych ujęcia wód podziemnych w Kaniowie, wprowadza zakaz zabudowy w terenach ZS,ZL, ZN,WS, wpraw. obszar produkcji energii ze źródeł odnawialnych. Uwzględnia obszar ochrony wału przeciwpowodziowego i ograniczenia w obszarze 4 km od lotniska.	Plan ustala układ komunikacyjny obszaru planu, jego parametry i powiązania z układem zewnętrznym. Plan ustala zasady dot. infrastruktury technicznej.	Plan zakazuje tymczasowego zagospodarowania terenów z dopuszczeniem urzędzenia placu budowy.	Plan ustala stawkę 20% dla terenów MN,MNU,MW,MR,UU,PU i 0,01% dla pozostałych terenów.	
P14	Miejskowy plan zagospodarowania przestrzennego gminy Bestwina w sołectwie Janowice – Etap 1 XVII/119/2020 20.02.2020 r.	Mapa zasadnicza 1:2000	Granice i funkcje terenów zgodne z granicami jednostek wynikającymi ze studium.	Zgodny. Ustalenie dotyczące zakazu budowy obiektów handlowych o pow. sprzedaży powyżej 2000 mkw jest „martwe”, ponieważ dla takich obiektów obowiązkowo sporządza się plan miejscowy i wyznacza obszar ich lokalizacji w studium.	Spełnia zakres. Plan ustala zasięg terytorialny jednostek planu, ich przeznaczenie oraz zasady ich zagospodarowania	Plan ustala zasady zabudowy budynków, w tym rozbudowy dachów i elewacji. Zakazuje lokalizowania elektrowni wiatrowych.	Plan ustala zasady ochrony elementów środowiska, przyrody i krajobrazu, w tym nakazy, zakazy, dopuszczenia i ograniczenia w ich zagospodarowaniu. Ustala tereny chronione przed hałasem.	Plan ustala zasady ochrony obiektów i obszarów zabytkowych, stanowisk archeologicznych i obiektów małej architektury – wykazy zgodne z GEZ.	Plan ustala przestrzenie publiczne i zasady ich zagospodarowania.	Plan ustala linie zabudowy, udział powierzchni biologicznie czynnej, maksymalną wysokość zabudowy, geometrię dachów, wskaźnik zabudowy działki, wskaźniki intensywności zabudowy i minimalną ilość miejsc postojowych.	Plan ustala granice osuwisk zgodnie z SOPO, określa obszary szczególnego zagrożenia powodzią, tereny zagrożone ruchami masowymi i obszary narażone na zalanie.	Plan ustala minimalne powierzchnie i szerokości frontów działek oraz kąt położenia działki w stosunku do drogi.	Plan uwzględnia ograniczenia wynikające z położenia terenów w strefach sanitarnych cmentarza i strefach technicznych sieci. Plan nie określa granic terenów zamkniętych ani ich stref ochronnych.	Plan ustala układ komunikacyjny obszaru planu, jego parametry i powiąz. z układem zewn. Plan ustala zasady dot. infrastruktury technicznej. Brak wysownego przebiegu istniejącego i projektowanego gazociągu wysokoprężnego i linii wysokiego napięcia oraz ich stref kontrolowanych.	Plan zakazuje tymczasowego zagospodarowania terenów z dopuszczeniem urzędzenia placu budowy.	Plan ustala stawkę 20% dla terenów MN,MNE,MNU,MR,UU,RU i 0,01% dla pozostałych terenów.	

Zakres opracowania wg. art. 15 ust. 2 ustawy o planowaniu i zagospodarowaniu przestrzennym																
Lp.	Tytuł, nr uchwały, data uchwalenia	Podkład mapowy rysunku planu	Zgodność z ustaleniami Studium w zakresie przeznaczenia terenów (zgodność z pozostałymi ustaleniami wynika z kolumn 5-17).	Zgodność z przepisami wyższego rzędu	Przeznaczenie terenów oraz linie rozgraniczające tereny o różnym przeznaczeniu lub różnych zasadach zagospodarowania	Zasady ochrony i kształtowania ładu przestrzennego	Zasady ochrony środowiska, przyrody i krajobrazu Zasady kształtowania krajobrazu	Zasady ochrony dziedzictwa kulturowego i zabytków oraz dóbr kultury współczesnej	Wymagania wynikające z potrzeb kształtowania przestrzeni publicznych	Parametry i wskaźniki kształtowania zabudowy oraz zagospodarowania terenu, w tym linie zabudowy, udział powierzchni biologicznie czynnej, maksymalną wysokość, gabaryty obiektów i wskaźniki intensywności zabudowy oraz minimalną ilość miejsc parkingowych	Granice i sposoby zagospodarowania terenów lub obiektów podlegających ochronie (tereny górnicze, tereny zalewowe i osuwiskowe, krajobrazy priorytetowe)	Szczegółowe zasady i warunki scalania i podziału nieruchomości	Szczególne warunki zagospodarowania terenów oraz ograniczenia w ich użytkowaniu, w tym zakaz zabudowy	Zasady modernizacji, rozbudowy i budowy systemów komunikacji i infrastruktury technicznej	Sposób i termin tymczasowego zagospodarowania, urzędowania i użytkowania obiektów	Stawki procentowe, na podstawie których ustala się opłatę, o której mowa w art. 36 ust. 3 ustawy
P15	Miejscowy plan zagospodarowania przestrzennego gminy Bestwina dla sołectwa Kaniów – Etap 3 XVII/120/2020 20.02.2020 r.	Mapa zasadnicza 1:2000	Granice i funkcje terenów zgodne z granicami jednostek wynikającymi ze studium.	Zgodny. Ustalenie dotyczące zakazu budowy obiektów handlowych o pow. sprzedaży powyżej 2000 mkw jest „martwe”, ponieważ dla takich obiektów obowiązkowo sporządza się plan miejscowy i wyznacza obszar ich lokalizacji w studium.	Spełnia zakres. Plan ustala zasięg terytorialny jednostek planu, ich przeznaczenie oraz zasady ich zagospodarowania	Plan ustala zasady zabudowy działek budowlanych, w tym rozbudowy budynków, kolory dachów i elewacji. Zakazuje lokalizowania elektrowni wiatrowych.	Plan ustala zasady ochrony elementów środowiska, przyrody i krajobrazu, w tym nakazy, zakazy, dopuszczenia i ograniczenia w ich zagospodarow. Ustala tereny chronione przed hałasem, uwzględnia użytek ekologiczny i OchK „Podkępie”	Plan ustala zasady ochrony obiektów i obszarów zabytkowych, stanowisk archeologicznych i obiektów małej architektury - wykazy zgodne z GEZ.	Plan ustala przestrzenie publiczne i zasady ich zagospodarowania.	Plan ustala linie zabudowy, udział powierzchni biologicznie czynnej, maksymalną wysokość zabudowy, geometrię dachów. wskaźnik zabudowy działki, wskaźniki intensywności zabudowy i minimalną ilość miejsc postojowych.	Plan określa obszary szczególnego zagrożenia powodzią, obszary narażone na zalanie. Plan zawiera aktualne granice złóż. terenów i obszarów górniczych.	Plan ustala minimalne powierzchnie i szerokości frontów działek oraz kąt położenia działki w stosunku do drogi.	Plan uwzględnia ograniczenia obowiązujące dla stref ochronnych ujęcia wód podziemnych w Kaniowie, stref sanitarnych cmentarza i strefach technicznych sieci, wprowadza zakaz zabudowy w terenach ZL,ZN,WS, wprowadza obszar produkcji energii ze źródeł odnawialnych. Uwzględnia obszar ochrony wału powodzi. i ograniczenia w obszarze 4 km od lotniska „Kaniów.” Plan nie określa granic terenów zamkniętych ani ich stref ochronnych.	Plan ustala układ komunikacyjny obszaru planu, jego parametry i powiązania z układem zewnętrznym. Plan ustala zasady dot. infrastruktury technicznej.	Plan zakazuje tymczasowego zagospodarowania terenów z dopuszczeniem urzędzenia placu budowy.	Plan ustala stawkę 20% dla terenów MN,MNE,MNU,MR ,UU,RU,PU,PUL i 0,01% dla pozostałych terenów.
P16	Miejscowy plan zagospodarowania przestrzennego gminy Bestwina dla sołectwa Bestwina – Etap 2 XVIII/131/2020 30.03.2020 r.	Mapa zasadnicza 1:2000	Granice i funkcje terenów zgodne z granicami jednostek wynikającymi ze studium.	Zgodny. Ustalenie dotyczące zakazu budowy obiektów handlowych o pow. sprzedaży powyżej 2000 mkw jest „martwe”, ponieważ dla takich obiektów obowiązkowo sporządza się plan miejscowy i wyznacza obszar ich lokalizacji w studium.	Spełnia zakres. Plan ustala zasięg terytorialny jednostek planu, ich przeznaczenie oraz zasady ich zagospodarowania	Plan ustala zasady zabudowy działek budowlanych, w tym rozbudowy budynków, kolory dachów i elewacji. Zakazuje lokalizowania elektrowni wiatrowych.	Plan ustala zasady ochrony elementów środowiska, przyrody i krajobrazu, w tym nakazy, zakazy, dopuszczenia i ograniczenia w ich zagospodarow. Ustala tereny chronione przed hałasem, uwzględnia pomniki przyrody i OchK „Podkępie”	Plan ustala zasady ochrony obiektów i obszarów zabytkowych, stanowisk archeologicznych i obiektów małej architektury - wykazy zgodne z GEZ.	Plan ustala przestrzenie publiczne i zasady ich zagospodarowania.	Plan ustala linie zabudowy, udział powierzchni biologicznie czynnej, maksymalną wysokość zabudowy, geometrię dachów. wskaźnik zabudowy działki, wskaźniki intensywności zabudowy i minimalną ilość miejsc postojowych.	Plan ustala granice osuwisk zgodnie z SOPO, określa obszary szczególnego zagrożenia powodzią, tereny zagrożone ruchami masowymi i obszary narażone na zalanie. Plan zawiera aktualne granice złoże „Bestwina”.	Plan ustala minimalne powierzchnie i szerokości frontów działek oraz kąt położenia działki w stosunku do drogi.	Plan uwzględnia ograniczenia obowiązujące dla stref ochronnych ujęcia wód podziemnych w Kaniowie, stref sanitarnych cmentarza i strefach technicznych sieci, wprowadza zakaz zabudowy w terenach ZN,ZL,ZS,WS, wprowadza obszar produkcji energii ze źródeł odnawialnych. Uwzględnia ograniczenia w obszarze 4 km od lotniska „Kaniów.”	Plan ustala układ komunikacyjny obszaru planu, jego parametry i powiązania z układem zewnętrznym. Plan ustala zasady dot. infrastruktury technicznej.	Plan zakazuje tymczasowego zagospodarowania terenów z dopuszczeniem urzędzenia placu budowy.	Plan ustala stawkę 20% dla terenów MN,MNE,MNU,MR ,UU,RU,PU i 0,01% dla pozostałych terenów.

Lp.	Tytuł, nr uchwały, data uchwalenia	Podkład mapowy rysunku planu	Zgodność z ustaleniami Studium w zakresie przeznaczenia terenów (zgodność z pozostałymi ustaleniami wynika z kolumn 5-17).	Zgodność z przepisami wyższego rzędu	Zakres opracowania wg. art. 15 ust. 2 ustawy o planowaniu i zagospodarowaniu przestrzennym										Sposób i termin tymczasowego zagospodarowania, urządzania i użytkowania obiektów	Stawki procentowe, na podstawie których ustala się opłatę, o której mowa w art. 36 ust. 3 ustawy
					Przeznaczenie terenów oraz linie rozgraniczające tereny o różnym przeznaczeniu lub różnych zasadach zagospodarowania	Zasady ochrony i kształtowania ładu przestrzennego	Zasady ochrony środowiska, przyrody i krajobrazu Zasady kształtowania krajobrazu	Zasady ochrony dziedzictwa kulturowego i zabytków oraz dóbr kultury współczesnej	Wymagania wynikające z potrzeb kształtowania przestrzeni publicznych	Parametry i wskaźniki kształtowania zabudowy oraz zagospodarowania terenu, w tym linie zabudowy, udział powierzchni biologicznie czynnej, maksymalną wysokość, gabaryty obiektów i wskaźniki intensywności zabudowy oraz minimalną ilość miejsc parkingowych	Granice i sposoby zagospodarowania terenów lub obiektów podlegających ochronie (tereny górnicze, tereny zalewowe i osuwiskowe, krajobrazy priorytetowe)	Szczegółowe zasady i warunki scalania i podziału nieruchomości	Szczególne warunki zagospodarowania terenów oraz ograniczenia w ich użytkowaniu, w tym zakaz zabudowy	Zasady modernizacji, rozbudowy i budowy systemów komunikacji i infrastruktury technicznej		
P17	Miejscowy plan zagospodarowania przestrzennego gminy Bestwina dla sołectwa Bestwinka – Etap 2 XXX/216/2021 29.03.2021 r.	Mapa zasadnicza 1:2000	Granice i funkcje terenów zgodne z granicami jednostek wynikającymi ze studium.	Zgodny. Ustalenie dotyczące zakazu budowy obiektów handlowych o pow. sprzedaży powyżej 2000 mkw jest „martwe”, ponieważ dla takich obiektów obowiązkowo sporządza się plan miejscowy i wyznacza obszar ich lokalizacji w studium.	Spełnia zakres. Plan ustala zasięg terytorialny jednostek planu, ich przeznaczenie oraz zasady ich zagospodarowania	Plan ustala zasady zabudowy działek budowlanych, w tym rozbudowy budynków, kolory dachów i elewacji. Zakazuje lokalizowania elektrowni wiatrowych.	Plan ustala zasady ochrony elementów środowiska, przyrody i krajobrazu, w tym nakazy, zakazy, dopuszczenia i ograniczenia w ich zagospodarowaniu	Plan ustala zasady ochrony obszarów zabytkowych.	Plan ustala przestrzenie publiczne i zasady ich zagospodarowania.	Plan ustala linie zabudowy, udział powierzchni biologicznie czynnej, maksymalną wysokość zabudowy, geometrię dachów, wskaźnik zabudowy działki, wskaźniki intensywności zabudowy i minimalną ilość miejsc postojowych.	Nie dotyczy. W obszarze planu nie występują obszary szczególnego zagrożenia powodzią, osuwiska, tereny górnicze.	Plan ustala minimalne powierzchnie i szerokości frontów działek oraz kąt położenia działki w stosunku do drogi.	Plan uwzględnia ograniczenia obowiązujące dla stref ochronnych ujęcia wód podziemnych w Kaniowie, stref sanitarnych cmentarza i strefach technicznych sieci, wprowadza zakaz zabudowy w terenach ZN, wprowadza obszar produkcji energii ze źródeł odnawialnych. Uwzględnia ograniczenia w obszarze 4 km od lotniska „Kaniów.”	Plan ustala układ komunikacyjny obszaru planu, jego parametry i powiązania z układem zewnętrznym. Plan ustala zasady dot. infrastruktury technicznej.	Plan zakazuje tymczasowego zagospodarowania terenów z dopuszczeniem urządzenia placu budowy.	Plan ustala stawkę 20% dla terenów MN,MNU,MR,PU i 0,01% dla pozostałych terenów.
P18	Miejscowy plan zagospodarowania przestrzennego gminy Bestwina dla sołectwa Kaniów – Etap 4 XXXII/234/2021 31.05.2021 r.	Mapa zasadnicza 1:2000	Granice i funkcje terenów zgodne z granicami jednostek wynikającymi ze studium.	Zgodny. Ustalenie dotyczące zakazu budowy obiektów handlowych o pow. sprzedaży powyżej 2000 mkw jest „martwe”, ponieważ dla takich obiektów obowiązkowo sporządza się plan miejscowy i wyznacza obszar ich lokalizacji w studium.	Spełnia zakres. Plan ustala zasięg terytorialny jednostek planu, ich przeznaczenie oraz zasady ich zagospodarowania	Plan ustala zasady zabudowy działek budowlanych, w tym rozbudowy budynków, kolory dachów i elewacji. Zakazuje lokalizowania elektrowni wiatrowych., dopuszcza zabudowę w granicy działki.	Plan ustala zasady ochrony elementów środowiska, przyrody i krajobrazu, w tym nakazy, zakazy, dopuszczenia i ograniczenia w ich zagospodarowaniu	Plan ustala zasady ochrony stanowisk archeologicznych - wykazy zgodne z GEZ.	Plan ustala przestrzenie publiczne i zasady ich zagospodarowania.	Plan ustala linie zabudowy, udział powierzchni biologicznie czynnej, maksymalną wysokość zabudowy, geometrię dachów, wskaźnik zabudowy działki, wskaźniki intensywności zabudowy i minimalną ilość miejsc postojowych.	Plan zawiera aktualne granice złóż, terenów i obszarów górniczych.	Plan ustala minimalne powierzchnie i szerokości frontów działek oraz kąt położenia działki w stosunku do drogi.	Plan uwzględnia ograniczenia obowiązujące dla stref ochronnych ujęcia wód podziemnych w Kaniowie, stref sanitarnych cmentarza i strefach techn. obszar produkcji energii ze źródeł odnawialnych. Uwzględnia obszar ochrony wału powod. i ograniczenia w obszarze 4 km od lotniska „Kaniów.” Rysunek planu nie zawiera rozszerzonych powierzchni ograniczających wysokość zabudowy wokół lotniska „Kaniów”	Plan ustala układ komunikacyjny obszaru planu, jego parametry i powiązania z układem zewnętrznym. Plan ustala zasady dot. infrastruktury technicznej.	Plan zakazuje tymczasowego zagospodarowania terenów z dopuszczeniem urządzenia placu budowy.	Plan ustala stawkę 20% dla terenów MN,MNU,MR 0,01% dla pozostałych terenów.

Lp.	Tytuł, nr uchwały, data uchwalenia	Podkład mapowy rysunku planu	Zgodność z ustaleniami Studium w zakresie przeznaczenia terenów (zgodność z pozostałymi ustaleniami wynika z kolumn 5-17).	Zgodność z przepisami wyższego rzędu	Zakres opracowania wg. art. 15 ust. 2 ustawy o planowaniu i zagospodarowaniu przestrzennym										Przeznaczenie terenów oraz linie rozgraniczające tereny o różnym przeznaczeniu lub różnych zasadach zagospodarowania	Zasady ochrony i kształtowania ładu przestrzennego	Zasady ochrony środowiska, przyrody i krajobrazu	Zasady ochrony dziedzictwa kulturowego i zabytków oraz dóbr kultury współczesnej	Wymagania wynikające z potrzeb kształtowania przestrzeni publicznych	Parametry i wskaźniki kształtowania zabudowy oraz zagospodarowania terenu, w tym linie zabudowy, udział powierzchni biologicznie czynnej, maksymalną wysokość, gabaryty obiektów i wskaźniki intensywności zabudowy oraz minimalną ilość miejsc parkingowych	Granice i sposoby zagospodarowania terenów lub obiektów podlegających ochronie (tereny górnicze, tereny zalewowe i osuwiskowe, krajobrazy priorytetowe)	Szczegółowe zasady i warunki scalania i podziału nieruchomości	Szczególne warunki zagospodarowania terenów oraz ograniczenia w ich użytkowaniu, w tym zakaz zabudowy	Zasady modernizacji, rozbudowy i budowy systemów komunikacji i infrastruktury technicznej	Sposób i termin tymczasowego zagospodarowania, urządzania i użytkowania obiektów	Stawki procentowe, na podstawie których ustala się opłatę, o której mowa w art. 36 ust. 3 ustawy
					Zgodny.	Ustalenie dotyczące zakazu budowy obiektów handlowych o pow. sprzedaży powyżej 2000 mkw jest „martwe”, ponieważ dla takich obiektów obowiązkowo sporządza się plan miejscowy i wyznacza obszar ich lokalizacji w studium.	Spełnia zakres. Plan ustala zasięg terytorialny jednostek planu, ich przeznaczenie oraz zasady ich zagospodarowania	Plan ustala zasady zabudowy działek budowlanych, w tym rozbudowy budynków, kolory dachów i elewacji. Zakazuje lokalizowania elektrowni wiatrowych.	Plan ustala zasady ochrony elementów środowiska, przyrody i krajobrazu, w tym nakazy, zakazy, dopuszczenia i ograniczenia w ich zagospodarow.	Plan ustala zasady ochrony obiektów i obszarów zabytkowych, stanowisk archeologicznych i obiektów małej architektury - wykazy zgodne z GEZ.	Plan ustala przestrzenie publiczne i zasady ich zagospodarowania.	Plan ustala linie zabudowy, udział powierzchni biologicznie czynnej, maksymalną wysokość zabudowy, geometrię dachów, wskaźnik zabudowy działki, wskaźniki intensywności zabudowy i minimalną ilość miejsc postojowych.	Plan ustala granice osuwisk zgodnie z SOPO, tereny zagrożone ruchami masowymi. Plan zawiera aktualne granice złoza „Bestwina”.	Plan ustala minimalne powierzchnie i szerokości frontów działek oraz kąt położenia działki w stosunku do drogi.												
P19	Miejscowy plan zagospodarowania przestrzennego gminy Bestwina dla sołectwa Bestwina – Etap 3 XXXIII/244/2021 5.07.2021 r.	Mapa zasadnicza 1:2000	Granice i funkcje terenów zgodne z granicami jednostek wynikającymi ze studium.	Zgodny.	Ustalenie dotyczące zakazu budowy obiektów handlowych o pow. sprzedaży powyżej 2000 mkw jest „martwe”, ponieważ dla takich obiektów obowiązkowo sporządza się plan miejscowy i wyznacza obszar ich lokalizacji w studium.	Spełnia zakres. Plan ustala zasięg terytorialny jednostek planu, ich przeznaczenie oraz zasady ich zagospodarowania	Plan ustala zasady zabudowy działek budowlanych, w tym rozbudowy budynków, kolory dachów i elewacji. Zakazuje lokalizowania elektrowni wiatrowych.	Plan ustala zasady ochrony elementów środowiska, przyrody i krajobrazu, w tym nakazy, zakazy, dopuszczenia i ograniczenia w ich zagospodarow.	Plan ustala zasady ochrony obiektów i obszarów zabytkowych, stanowisk archeologicznych i obiektów małej architektury - wykazy zgodne z GEZ.	Plan ustala przestrzenie publiczne i zasady ich zagospodarowania.	Plan ustala linie zabudowy, udział powierzchni biologicznie czynnej, maksymalną wysokość zabudowy, geometrię dachów, wskaźnik zabudowy działki, wskaźniki intensywności zabudowy i minimalną ilość miejsc postojowych.	Plan ustala granice osuwisk zgodnie z SOPO, tereny zagrożone ruchami masowymi. Plan zawiera aktualne granice złoza „Bestwina”.	Plan ustala minimalne powierzchnie i szerokości frontów działek oraz kąt położenia działki w stosunku do drogi.	Plan uwzględnia ograniczenia obowiązujące dla stref ochronnych ujęcia wód podziemnych w Kaniowie, stref sanitarnych cmentarza i strefach technicznych sieci, wprowadza obszar produkcji energii ze źródeł odnawialnych. Uwzględnia ograniczenia w obszarze 4 km od lotniska „Kaniów.”	Plan ustala układ komunikacyjny obszaru planu, jego parametry i powiązania z układem zewnętrznym. Plan ustala zasady dot. infrastruktury technicznej.	Brak wrysowanego przebiegu linii wysokiego napięcia i jej strefy ochronnej.	Plan zakazuje tymczasowego zagospodarowania terenów z dopuszczeniem urządzenia placu budowy.	Plan ustala stawkę 20% dla terenów MN,MNE,MNU,MR, UU,PU,RU i 0,01% dla pozostałych terenów.								
P20	Miejscowy plan zagospodarowania przestrzennego gminy Bestwina w sołectwie Janowice – Etap 2 XXIII/245/2021 5.07.2021 r.	Mapa zasadnicza 1:2000	Granice i funkcje terenów zgodne z granicami jednostek wynikającymi ze studium.	Zgodny.	Ustalenie dotyczące zakazu budowy obiektów handlowych o pow. sprzedaży powyżej 2000 mkw jest „martwe”, ponieważ dla takich obiektów obowiązkowo sporządza się plan miejscowy i wyznacza obszar ich lokalizacji w studium.	Spełnia zakres. Plan ustala zasięg terytorialny jednostek planu, ich przeznaczenie oraz zasady ich zagospodarowania	Plan ustala zasady zabudowy działek budowlanych, w tym rozbudowy budynków, kolory dachów i elewacji. Zakazuje lokalizowania elektrowni wiatrowych.	Plan ustala zasady ochrony elementów środowiska, przyrody i krajobrazu, w tym nakazy, zakazy, dopuszczenia i ograniczenia w ich zagospodarow. Ustala tereny chronione przed hałasem.	Plan ustala zasady ochrony obiektów zabytkowych, stanowisk archeologicznych i obiektów małej architektury - wykazy zgodne z GEZ.	Plan ustala przestrzenie publiczne i zasady ich zagospodarowania.	Plan ustala linie zabudowy, udział powierzchni biologicznie czynnej, maksymalną wysokość zabudowy, geometrię dachów, wskaźnik zabudowy działki, wskaźniki intensywności zabudowy i minimalną ilość miejsc postojowych.	Plan określa obszary szczególnego zagrożenia powodzią, tereny zagrożone ruchami masowymi.	Plan ustala minimalne powierzchnie i szerokości frontów działek oraz kąt położenia działki w stosunku do drogi.	Plan uwzględnia ograniczenia wynikające z położenia terenów w strefach sanitarnych cmentarza i strefach technicznych sieci.	Plan ustala układ komunikacyjny obszaru planu, jego parametry i powiązania z układem zewnętrznym. Plan ustala zasady dot. infrastruktury technicznej.	Brak wrysowanego przebiegu istniejącego i projektowanego gazociągu wysokoprężnego Skoczów – Oświęcim oraz ich stref kontrolowanych.	Plan zakazuje tymczasowego zagospodarowania terenów z dopuszczeniem urządzenia placu budowy.	Plan ustala stawkę 20% dla terenów MN,MNE,MNU i 0,01% dla pozostałych terenów.								

4. Ocena aktualności studium i planów miejscowych wraz z określeniem zakresu wymaganych zmian

4.1. Wnioski z przeprowadzonej analizy

Na podstawie przeprowadzonej analizy można wyciągnąć następujące wnioski ogólne:

1. Obowiązujące dokumenty planistyczne można generalnie podzielić na dwie grupy: plany uchwalane w latach 2005-2013 i ich zmiany zwane w dalszej części dokumentu „**starszymi planami**” i plany uchwalane w latach 2018 - 2021 na bazie studium z 2016 r. zwane w dalszej części opracowania „**nowszymi planami**”.
2. Wnioski składane o zmianę planu i studium w przeważającej części dotyczą wyznaczenia nowych terenów pod budownictwo mieszkaniowe jednorodzinne i obejmują rozproszone tereny nie kumulując się w rejonie terenów już zainwestowanych.
3. Nieaktualności i braki w ustaleniach nowszych planów wynikają w znacznej mierze z dynamicznej sytuacji legislacyjnej oraz zmianach w uwarunkowaniach zewnętrznych: nowe złoża surowców, rozbudowa lotniska w Kaniowie.
4. Jakość materiałów kartograficznych wykorzystanych do sporządzenia rysunków jest zadowalająca, jednakże sama treść podkładu mapowego w starszych planach uległa dezaktualizacji.

4.2. Studium uwarunkowań i kierunków zagospodarowania przestrzennego

Obecnie obowiązujące studium (S01) pod względem formalno–prawnym **jest aktualne**, ale pod względem merytorycznym **wymaga aktualizacji**, co można stwierdzić w oparciu o wnioski z przeprowadzonej analizy:

- sporządzone zostało w oparciu o obowiązującą ustawę o planowaniu i zagospodarowaniu przestrzennym z 2003 r. a jego treść w części tekstowej i graficznej wypełnia zakres przewidziany w ustawie,
- rysunek studium wykonano na najaktualniejszej, dostępnej w zasobie geodezyjnym kopii mapy topograficznej w skali 1:10 000,
- jest zgodne z aktualną strategią rozwoju gminy Bestwina i strategią rozwoju Województwa Śląskiego,
- zawiera aktualne granice obszarów chronionych, ustalonych na podstawie przepisów odrębnych oraz opracowań specjalistycznych: obszary cenne przyrodniczo, obszary szczególnego zagrożenia powodzią, osuwiska, stanowiska archeologiczne i obiekty zabytkowe,
- nie uwzględnia wniosków o zmianę przeznaczenia terenów składanych przez inwestorów w latach 2017-2021,
- nie zawiera wszystkich inwestycji celu publicznego o znaczeniu ponadlokalnym zawartych w obowiązującym planie zagospodarowania Województwa Śląskiego (budowa i przebudowa dróg wojewódzkich, przebudowa i remont lotnisk lokalnych i lądowisk dla celów biznesowych

Ocena aktualności studium i planów miejscowych Gminy Bestwina 2014-2018
i turystycznych, budowa sieci dróg/tras rowerowych, budowa centrów przesiadkowych, gazociąg Skoczów (Pogórze) Komorowice – Oświęcim),

- **brak ujawnionego złoża Kaniów V** (obowiązek ujawnienia w ciągu 2 lat od zatwierdzenia dokumentacji geologicznej). Na rysunku studium, granice obszaru i terenu górniczego Kaniów IV są nieaktualne, brak wrysowanych gr. złoża Kaniów V. Granice złoża Kaniów IIA są nieaktualne,
- zawiera informację o zniesionych obszarach górniczych Kaniów IIIB, Kaniów IV (wszystkie pola), brak ujawnionych obszarów Kaniów IVA i Kaniów V, zawiera informację o zniesionych terenach górniczych Kaniów IIIB,
- brak odniesienia do położenia gminy w granicach aglomeracji ściekowej „Bestwina” i „Bielsko-Biała Komorowice”, a zatem i kierunku odprowadzania ścieków na oczyszczalnię w Kaniowie i Komorowicach,
- nie określa granic terenów zamkniętych zastrzeżonych ze względu na obronność i bezpieczeństwo państwa przez które przebiegają linie kolejowe (działki nr 605/30,865/3, 1229 obr. Bestwinka i 700/6 obr. Kaniów),
- nie uwzględnia projektowanych powierzchni ograniczających wysokość zabudowy wokół lotniska w Kaniowie, ujawnionych na mapie stanowiącej załącznik do decyzji nr LTL-1.604.61.2020.ULC.4 Prezesa ULC z 22.01.2021 r.

ZAKRES WYMAGANYCH ZMIAN:

Studium wymaga aktualizacji w zakresie kierunku przeznaczenia terenów, których zmiana jest potrzebna z uwagi na złożone wnioski o zmianę przeznaczenia. Do stycznia 2023 r. należy w nim ujawnić złożę węgla kamiennego Kaniów V, a w kolejnej edycji studium uwzględnić granice obszaru i terenu górniczego, a także skorygować granice obszaru i terenu górniczego Kaniów IV. Przy kolejnej aktualizacji studium należy zweryfikować zapisy studium w odniesieniu do innych aktów prawa miejscowego wydawanych na wyższym szczeblu wojewódzkim i krajowym. Należy na bieżąco monitorować ilość wniosków składanych o zmianę studium i planu miejscowego a w przypadku stwierdzenia ich znacznej ilości powtórnie sporządzić analizę aktualności studium i planów.

W okresie programowania (przyszła kadencja Rady Gminy 2023-2028) przewiduje się, że może nastąpić konieczność wprowadzenia zmian w studium wynikających z(e):

- zmian w ustawie o planowaniu i zagospodarowaniu przestrzennym, innych ustawach i aktach wykonawczych mających wpływ na kształt studium,
- zmiany strategii rozwoju Gminy, strategii rozwoju województwa i planu zagospodarowania przestrzennego województwa,
- wniosków o zmianę planu miejscowego lub studium,
- umożliwienia realizacji kluczowych inwestycji publicznych i prywatnych, w tym inwestycji celu publicznego o znaczeniu ponadlokalnym i lokalnym,
- innych uwarunkowań niemożliwych do przewidzenia w okresie sporządzania oceny.

Ocena aktualności studium i planów miejscowych Gminy Bestwina 2014-2018

Ze względu na konieczność sporządzenia bilansów terenów uzasadniającej konieczność wyznaczenia nowych terenów pod zabudowę mieszkaniową, proponuje się sporządzić dla całej gminy analizę terenów wyznaczonych w studium i w planie pod zabudowę mieszkaniową, pod kątem realnej możliwości ich zagospodarowania i zainteresowania inwestorów. Tereny niezainwestowane:

- na które nigdy nie były składane wnioski o zmianę ich przeznaczenia,
- nigdy nie podjęto żadnych procedur administracyjnych związanych z ich zagospodarowaniem,
- znajdują się w oddaleniu od sieci infrastruktury technicznej,
- których warunki orograficzne, podział katastralny i geometria działek uniemożliwiają racjonalne zagospodarowanie,
- na których nie nastąpiła zmiana właściciela,
- nie została naliczona renta planistyczna

powinny zostać wykazane w bilansie jako **tereny potencjalnego zainwestowania**, co do których zachodzi uzasadnione podejrzenie, że nigdy nie zostaną zainwestowane.

Ich powierzchnia powinna zostać odjęta od ogólnej powierzchni wszystkich terenów wyznaczonych w studium pod zabudowę mieszkaniową, a w jej miejsce należy uwzględnić te tereny, co do których inwestorzy wnioskują o zmianę ich przeznaczenia stwarzając realne uzasadnienie ich zabudowy.

4.3. Miejscowe plany zagospodarowania przestrzennego

I. Ze względu na zgodność z ustawą o planowaniu i zagospodarowaniu przestrzennym, przepisami odrębnymi i zewnętrznymi uwarunkowaniami:

- 1) Starsze plany obejmujące fragmenty gminy, dla których nowszy plan nie został uchwalony **(P01-P09) są nieaktualne** i wymagają zmiany, z uwagi na:
 - rozszerzone w 2021 r. powierzchnie ograniczające wysokość zabudowy wokół lotniska „Kaniów”, wynikające z dokumentacji rejestracyjnej tego lotniska – brak izolinii na rysunku planu, konieczna weryfikacja dopuszczalnej wysokości zabudowy,
 - ustalenia dotyczące sytuowania reklam – po wejściu w życie tzw ustawy krajobrazowej, tego typu ustalenia powinny zostać zawarte w odrębnej uchwale Rady Gminy a nie w planie,
 - brak ustaleń dot. minimalnej ilości miejsc parkingowych dla pojazdów wyposażonych w kartę parkingową,
 - brak ustalenia wszystkich wymaganych wskaźników zagospodarowania terenu: wskaźników intensywności zabudowy, powierzchni zabudowy, minimalnej ilości miejsc parkingowych,
 - brak ustaleń dot. scalenia i podziału nieruchomości,
 - nieaktualne granice stref ochrony ujęcia wody w Kaniowie, kierunek odprowadzania ścieków z Janowic na oczyszczalnię w Kaniowie,
 - przepisy uzależniające sposób zagospodarowania terenów od:
 - późniejszych uzgodnień i decyzji organów innych niż Rada Gminy Bestwina (konserwator zabytków, gestorzy sieci, nadzór górniczy),
 - sporządzenia opracowań specjalistycznych (dokumentacja geotechniczna),
- oraz przepisy stanowiące rozszerzenie zagadnień regulowanych aktami wyższego rzędu:

Ocena aktualności studium i planów miejscowych Gminy Bestwina 2014-2018

- odległości zabudowy od granicy lasu,
 - odległości zabudowy od cieków wodnych.
- 2) Plan w Kaniowie w rejonie ul. Rybackiej i Jawiszowickiej (**P10**) jest **częściowo nieaktualny** i wymaga zmiany, z uwagi na **nieaktualne granice złóż, terenów i obszarów górniczych (nieaktualne granice jednostki „Kaniów IV”, brak jednostki „Kaniów V”)**,
- 3) Nowsze plany obejmujące obszary poszczególnych sołectw, sporządzane etapowo (**P11-P20**) **są aktualne** i nie wymagają wprowadzenia znaczących zmian. Potrzebne jest wprowadzenie nieznacznych korekt dostosowujących przepisy do zewnętrznych uwarunkowań przestrzenno-środowiskowych z uwagi na:
- rozszerzone w 2021 r. powierzchnie ograniczające wysokość zabudowy wokół lotniska „Kaniów”, wynikające z dokumentacji rejestracyjnej tego lotniska – brak izolinii na rysunku planu,
 - granice terenów zamkniętych ustalone przez Ministra Infrastruktury, przez które przebiegają linie kolejowe – plany określają przeznaczenie terenów jako tereny kolejowe, ale na rysunku planu brak wrysowanych granic terenów zamkniętych i ich stref ochronnych.

II. Ze względu na przeznaczenie terenów w kontekście złożonych wniosków o zmianę przeznaczenia terenów:

- Starsze plany obejmujące fragmenty gminy, dla których nowy plan nie został uchwalony (**P01-P09**) **nie uwzględniają wniosków** składanych o zmianę przeznaczenia terenu w latach 2017-2021 z uwagi na przesunięcie czasowe – należy zwrócić uwagę, że na części działek funkcjonują równocześnie z nowszymi planami, dzieląc działkę na dwa obszary niespójne pod względem przeznaczenia terenu i szczegółowych zapisów.
- Plan w Kaniowie w rejonie ul. Rybackiej i Jawiszowickiej (**P10**) **nie wymaga wprowadzenia zmian**.
- Nowsze plany obejmujące obszary poszczególnych sołectw, sporządzane etapowo (**P11-P20**) **nie uwzględniają nowych terenów pod zabudowę wyznaczonych w studium**, z których większość to tereny wymagające uzyskania zgody na zmianę przeznaczenia gruntów rolnych na cele nierolnicze, a także **nie uwzględniają większości wniosków** o zmianę planu i studium składanych w latach 2017-2021.

ZAKRES WYMAGANYCH ZMIAN:

Zalecane jest kontynuowanie przyjętej strategii w sporządzaniu planów na terenie gminy, poprzez uchwalanie planów etapami dla poszczególnych jednostek strukturalnych gminy. Zmiany w przeznaczeniu terenów powinny być wprowadzane poprzez sporządzanie nowych planów w tych obszarach, w których obowiązujące plany nie zaspokajają potrzeb inwestorów. Plany należy sporządzać wg zakresu wymaganego ustawą o planowaniu i zagospodarowaniu przestrzennym, z uwzględnieniem obecnie obowiązujących przepisów oraz ze znajomością orzecznictwa sądów administracyjnych w sprawach związanych z mpzp. Należy wziąć pod uwagę położenie gminy

Ocena aktualności studium i planów miejscowych Gminy Bestwina 2014-2018

w obrębie aglomeracji ściekowych, obszarach chronionych, obszarach szczególnego zagrożenia powodzią, obszarach osuwiskowych.

Przy ustalaniu priorytetowych obszarów, dla których sporządzony zostanie plan, należy kierować się także określonym w studium kierunkiem zainwestowania terenów (szczególnie na gruntach rolnych III klasy) oraz ilością wniosków składanych na bieżąco o zmianę przeznaczenia terenu.

Zawarte w tekstach uchwał ustalenia dotyczące sytuowania reklam utracą aktualność w momencie gdy Rada Gminy podejmie uchwałę w sprawie zasad sytuowania obiektów małej architektury, tablic reklamowych i urządzeń reklamowych oraz ogrodzeń. Do tego czasu ustalenia planów w tym zakresie obowiązują i nie rodzą konieczności wprowadzenia zmian.

W przyszłych planach miejscowych należy unikać ustaleń „martwych”, regulowanych przepisami wyższego rzędu, a konieczność zaostżenia przepisów np odległości od lasu, cieków wodnych trzeba uzasadnić na podstawie analizy dołączonej do materiałów planistycznych sporządzonych na potrzeby tego planu i wprowadzać wyłącznie w uzasadnionych przypadkach. Rysunki nowych planów powinny uwzględniać przebiegi głównych sieci infrastruktury technicznej: napowietrznych linii elektroenergetycznych najwyższych, wysokich i średnich napięć oraz gazociągów wysokiego i średniego podwyższonego ciśnienia (istniejących i projektowanych) a ustalenia określać wynikające z przepisów odrębnych ograniczenia w zagospodarowaniu terenów w obrębie stref ochronnych od tych sieci – wyrys z mpzp powinien zawierać kompleksową informację o wszystkich ograniczeniach obowiązujących dla danej nieruchomości, a strefy ochronne głównych sieci, z uwagi na ich znaczne szerokości, mogą całkowicie wyłączyć możliwość zabudowy działki.

5. Ocena postępów w opracowywaniu planów miejscowych

Gmina Bestwina o powierzchni 3769 ha w całości jest pokryta planami miejscowymi:

100%

W zdecydowanej większości są to nowe, aktualne pod względem formalno-prawnym plany o całkowitej powierzchni 3686 ha. Postępy w uchwalaniu nowych planów zagospodarowania przedstawia poniższy pasek postępu:

97,8%

Obecnie gmina nie prowadzi żadnej procedury dotyczącej sporządzania projektu planu. Zamierza sporządzić plan zagospodarowania dla:

- obszarów wymagających uchwalenia planu ze względu na przepisy odrębne (ujawnienie złóż, poszerzenie cmentarza) – 13 ha,
- obszarów, w których plan miejscowy utracił aktualność (obowiązuje plan miejscowy z lat 2005-2010) – 83 ha,
- obszarów co do których decyzja o ich zainwestowaniu zapadła już z w studium, a których do tej pory nie było możliwości uruchomić w planie – 91 ha.

Powierzchnię terenów wymagających podjęcia działań zmierzających do uchwalenia nowych planów zagospodarowania (187 ha) przedstawia poniższy pasek:

5,0%

Ocena aktualności studium i planów miejscowych Gminy Bestwina 2014-2018

Dla obszarów, w których potrzebna jest zmiana przeznaczenia terenów ze względu na złożone wnioski o zmianę studium i planu, gmina zamierza sporządzić plan miejscowy w kolejnym etapie, a których powierzchnię (123 ha - bez obszarów objętych wnioskami na gruntach rolnych III klasy) przedstawia poniższy pasek:



6. Wieloletni program sporządzania planów miejscowych w odniesieniu do ustaleń studium oraz zasady wprowadzania zmian w studium.

W odniesieniu do ustaleń studium, zakłada się następujący program sporządzania planów miejscowych:

1. Jako podstawę polityki w sporządzaniu planów zagospodarowania przestrzennego, przyjmuje się opracowywanie kolejnych etapów planów miejscowych w poszczególnych sołectwach gminy.
2. Kolejność sporządzania planów należy dostosować przede wszystkim do ustaleń studium dotyczących obszarów dla których sporządzenie planu jest obowiązkowe i dla których gmina zamierza sporządzić plan ze względu na wyznaczony kierunek zainwestowania a także ilość wniosków składanych na bieżąco oraz do bieżących potrzeb:
 - 1) Wprowadzenie do planu aktualnych granic złóż, obszarów i terenów górniczych „Kaniów IV” i „Kaniów V”;
 - 2) Sporządzenie nowego planu dla obszarów objętych nieaktualnymi planami z lat 2005-2013, szczególnie dla działek, dla których obowiązują 2 różne plany miejscowe (np z 2005 i 2020 r.), które nie wymagają zmiany studium;
 - 3) Sporządzenie nowego planu dla terenów wyznaczonych do zainwestowania w studium – przede wszystkim tereny na gruntach rolnych wymagających uzyskania zgody na zmianę przeznaczenie na cele nierolnicze;
 - 4) Sporządzenie planu dla terenów, które w nawiązaniu do składanych wniosków wymagają w pierwszej kolejności zmiany studium.
3. Okres rozpoczęcia sporządzenia planów nie powinien przekroczyć 5 lat, począwszy od roku 2022. Należy weryfikować postępy w opracowywaniu planów co najmniej raz w kadencji Rady Gminy, mając na uwadze ewentualne zmiany w studium.
4. Możliwe jest także uchwalanie planów obejmujących w całości poszczególne sołectwa gminy, jeśli będzie to uzasadnione ilością złożonych wniosków i potrzebami inwestycyjnymi oraz uwarunkowaniami zewnętrznymi.
5. Przy sporządzaniu planów miejscowych należy stosować przepisy ustawy o planowaniu i zagospodarowaniu przestrzennym i innych aktów prawa mających wpływ na kształt planu, wyczerpywać obligatoryjny zakres planu przewidziany ustawą oraz mieć na uwadze orzecznictwo sądów administracyjnych w zakresie planowania przestrzennego a także rozstrzygnięcia nadzorcze Wojewody Śląskiego. Należy uwzględnić gminne, powiatowe i wojewódzkie opracowania pozaplanistyczne, mogące mieć wpływ na kształt planów na terenie Gminy, w tym m.in programy ochrony środowiska, programy zaopatrzenia w energię,

Ocena aktualności studium i planów miejscowych Gminy Bestwina 2014-2018
 programu ochrony przed hałasem, inne akty prawa miejscowego stanowiące na szczeblu wojewódzkim i krajowym.

6. W nowych planach należy zwrócić uwagę na elementy mogące powodować dezaktualizację opracowania, wykazanych w części analitycznej niniejszej Oceny, w tym: granice złóż, obszarów i terenów górniczych, granice obszarów szczególnego zagrożenia powodzią i osuwisk, powierzchnie ograniczające wysokość zabudowy wokół lotniska „Kaniów”, ustalenia dotyczące zasad kształtowania krajobrazu.
7. Proponuje się przyjęcie harmonogramu sporządzania planów miejscowych. Założenia harmonogramu należy traktować jako propozycję i weryfikować w nawiązaniu do aktualnych potrzeb i toczących się procedur.

	Obszar objęty planem	Podjęcie prac nad projektem	Uchwalenie planu
Wg obowiązującego studium	Kaniów – etap 6, <ul style="list-style-type: none"> • grunty rolne III klasy przewidzianych do zainwestowania w studium, • działki objęte nieaktualnym planem z lat 2005-2013, • wprowadzenie aktualnych granic złóż, terenów obszarów górniczych Kaniów IV i Kaniów V. Bestwina, Bestwinka, Janowice – etap 3 <ul style="list-style-type: none"> • grunty rolne III klasy przewidzianych do zainwestowania w studium, • działki objęte nieaktualnym planem z lat 2005-2013. 	2022	2024
Zmiana studium uwarunkowań i kierunków zagospodarowania przestrzennego gminy			
Po zmianie studium	Kaniów – etap 7, Bestwina, Bestwinka, Janowice – etap 4 <ul style="list-style-type: none"> • nowe tereny budowlane wymagające najpierw zmiany studium. 	2025	2027

8. w trakcie prowadzenia prac nad planami nie wymagającymi zmiany studium, proponuje się rozpoczęcie procedury sporządzania zmiany studium w obszarach, wymagających tej zmiany ze względu na złożone wnioski o zmianę przeznaczenia. Jednocześnie należy ujawnić w studium złoża dotąd nieujawnione i usunąć złoża których eksploatacja już się zakończyła.

9. Plany dla poszczególnych sołectw powinny być sporządzane odrębnie. Ze względu na możliwości finansowe gminy, wskazane jest przystępowanie do sporządzenia kolejnych planów w nawiązaniu do ilości złożonych wniosków o zmianę przeznaczenia, a zatem wg poniższej kolejności:

- Bestwina,
- Kaniów,
- Bestwinka,
- Janowice.

Ocena aktualności studium i planów miejscowych Gminy Bestwina 2014-2018

9. Zaleca się opublikowanie tekstów i rysunków w gminnym serwisie internetowym i aplikacji gminnego systemu informacji przestrzennej.

10. Niezależnie od przyjętych w programie zasad uchwalania planów miejscowych w gminie, konieczne jest monitorowanie dynamicznych zmian w ustawie o planowaniu i zagospodarowaniu przestrzennym oraz innych ustawach około planistycznych i dostosowywanie założeń programu do bieżącej sytuacji legislacyjnej.

Załącznik graficzne

Załącznik Nr-1: „Aktualny stan pokrycia Gminy planami miejscowymi, wnioski o zmianę studium i planu oraz obszary wymagające zmiany planu”



gmina BESTWINA

ANALIZA ZMIAN W ZAGOSPODAROWANIU PRZESTRZENNYM GMINY BESTWINA 2021

Załącznik nr 1

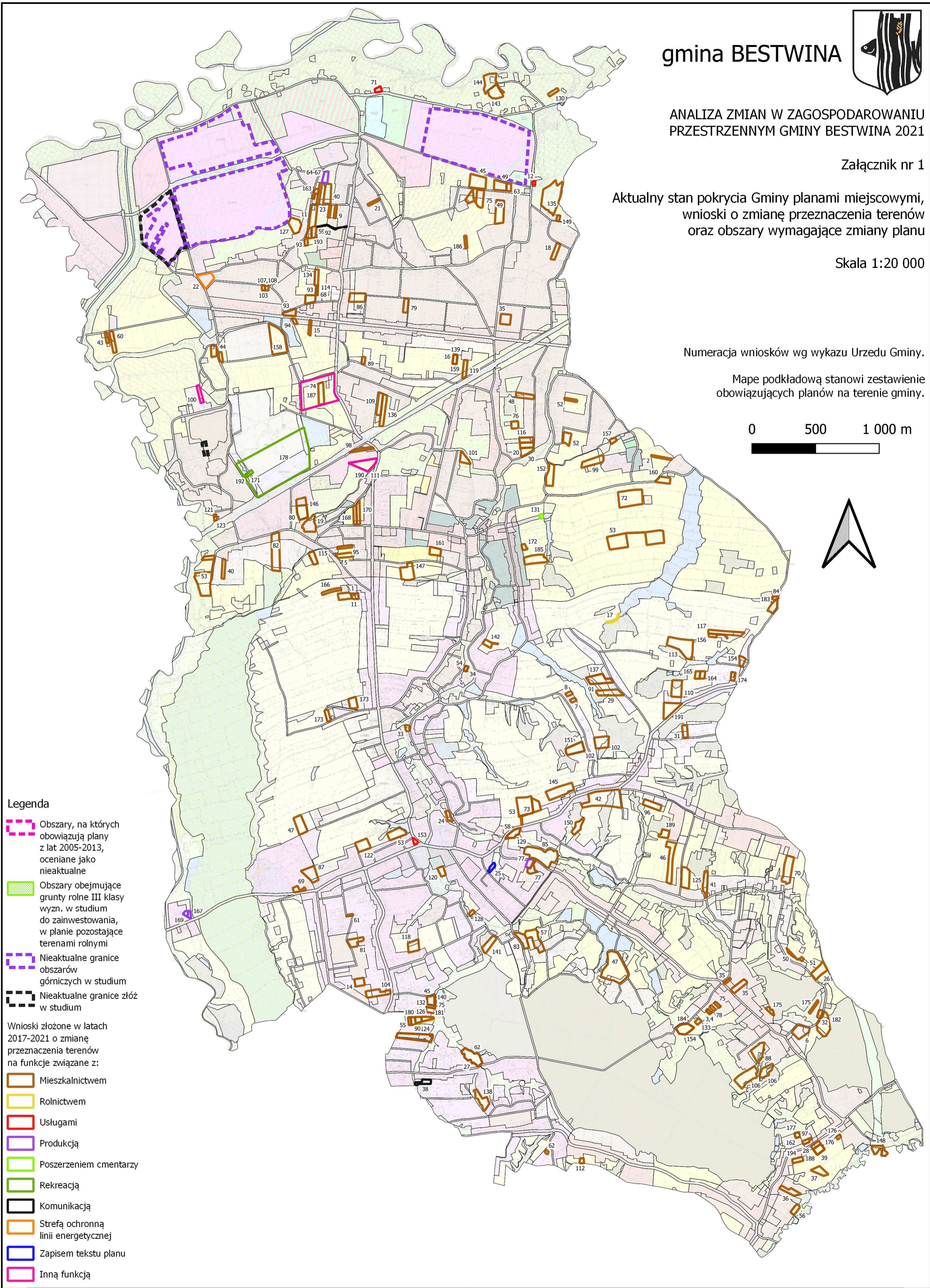
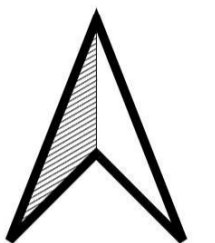
Aktualny stan pokrycia Gminy planami miejscowymi, wnioski o zmianę przeznaczenia terenów oraz obszary wymagające zmiany planu

Skala 1:20 000

Numeracja wniosków wg wykazu Urzędu Gminy.

Mapę podkładową stanowi zestawienie obowiązujących planów na terenie gminy.

0 500 1 000 m



Legenda

- Obszary, na których obowiązują plany z lat 2005-2013, oceniane jako nieaktualne
- Obszary obejmujące grunty rolne III klasy wyzn. w studium do zainwestowania, w planie pozostające terenami rolnymi
- Nieaktualne granice obszarów górniczych w studium
- Nieaktualne granice złóż w studium

Wnioski złożone w latach 2017-2021 o zmianę przeznaczenia terenów na funkcje związane z:

- Mieszkalnictwem
- Rolnictwem
- Usługami
- Produkcją
- Poszerzeniem cmentarzy
- Rekreacją
- Komunikacją
- Strefą ochronną linii energetycznej
- Zapisem tekstu planu
- Inną funkcją

Uzasadnienie

Podstawą do podjęcia przez Radę Gminy Bestwina niniejszej uchwały w sprawie aktualności studium uwarunkowań i kierunków zagospodarowania przestrzennego oraz miejscowych planów zagospodarowania przestrzennego jest art. 32 ustawy z dnia 27 marca 2003 r. o planowaniu i zagospodarowaniu przestrzennym (t.j. Dz. U. z 2021 r. poz. 741 ze zmianami). Wójt przekazuje radzie gminy wyniki analiz zmian w zagospodarowaniu przestrzennym gminy, co najmniej raz w czasie kadencji rady. Rada gminy podejmuje uchwałę w sprawie aktualności studium i planów miejscowych, a w przypadku uznania ich za nieaktualne, w całości lub w części, podejmuje działania, o których mowa w art. 27 ww. ustawy.

Wójt Gminy Bestwina przeprowadził wymaganą ustawą analizę zmian w zagospodarowaniu przestrzennym. Wynikiem przeprowadzonych analiz jest sformułowanie stosownego opracowania pt. „Analiza zmian w zagospodarowaniu przestrzennym Gminy Bestwina”. Analiza uzyskała pozytywną opinię Gminnej Komisji Urbanistyczno-Architektonicznej.

Z przeprowadzonych analiz wynika, że Studium uwarunkowań i kierunków zagospodarowania przestrzennego gminy Bestwina jest aktualne. Natomiast obowiązujące miejscowe plany zagospodarowania przestrzennego podzielone zostały na trzy grupy: nieaktualne w całości, częściowo nieaktualne oraz aktualne. Analiza spełnia wymogi ustawowe określając stopień aktualności obowiązującego Studium oraz obowiązujących planów miejscowych, wskazując jednocześnie, które dokumenty wymagają podjęcia prac planistycznych.

**UCHWAŁA NR XXXIX/290/2021
RADY GMINY BESTWINA**

z dnia 20 grudnia 2021 r.

w sprawie rozpatrzenia petycji z dnia 8 listopada 2021r.

Na podstawie art. 18 ust. 1 ustawy z dnia 8 marca 1990r. o samorządzie gminnym (j. t. Dz. U. z 2021r, poz. 1372 ze zm.) w związku z art. 6 ust. 1 oraz art. 2 ust. 3 ustawy z dnia 11 lipca 2014r. o petycjach (j. t. Dz. U. 2018r, poz. 870)

**Rada Gminy Bestwina
uchwala:**

§ 1. Po zapoznaniu się z petycją mieszkańców Gminy Bestwina w sprawie zmiany okręgów szkolnych wniesioną do Rady Gminy Bestwina w dniu 8 listopada 2021r., Rada Gminy Bestwina uznaje petycję zasługującą na uwzględnienie z przyczyn określonych w uzasadnieniu, stanowiącym załącznik do niniejszej uchwały.

§ 2. Zobowiązuje się Przewodniczącą Rady Gminy do poinformowania wnoszącego petycję o sposobie jej rozpatrzenia.

§ 3. Wykonanie uchwały powierza się Przewodniczącemu Rady Gminy Bestwina.

§ 4. Uchwała wchodzi w życie z dniem podjęcia.

Przewodniczący Rady

mgr Jerzy Stanclik

UZASADNIENIE

W dniu 8.11.2021, na ręce Przewodniczącego Rady Gminy, wpłynęła petycja mieszkańców Gminy Bestwina w sprawie zmiany okręgów szkolnych.

Przewodniczący Rady Gminy Bestwina skierował petycję do Komisji Skarg Wniosków i Petycji Rady Gminy Bestwina celem przeprowadzenia postępowania wyjaśniającego.

Posiedzenie Komisji Skarg Wniosków i Petycji w przedmiocie rozpatrzenia petycji odbyło się w dniu 29.11.2021

Przewodnicząca Komisji SWiP w dniu 29.11.2021 otrzymała pismo w sprawie tej petycji od Sekretarza Gminy pana Arkadiusza Maja.

Po przeprowadzeniu postępowania wyjaśniającego KSWiP w drodze głosowania podjęła następującą decyzję: petycja może być przyjęta przez Radę Gminy Bestwina, gdyż: zgodnie z art. 39 ustawy Prawo Oświatowe (Dz.U.z 2021 r., poz.1082) sieć publicznych szkół podstawowych powinna być zorganizowana w sposób umożliwiający wszystkim dzieciom spełnienie obowiązku szkolnego, a droga dziecka z domu do szkoły nie może przekraczać 3 km w przypadku uczniów klas I-IV i 4 km w przypadku uczniów klas V-VIII szkół podstawowych. Zmiana obwodów publicznych szkół podstawowych, a przed wszystkim Zespołu Szkolno-Przedszkolnego w Bestwinie i Zespołu Szkolno-Przedszkolnego w Kaniowie, umożliwi wszystkim dzieciom spełnienie obowiązku szkolnego w jak najlepszych warunkach, z uwzględnieniem prowadzenia nauczania w systemie jednozmianowym.

Z posiedzenia Komisji SWiP sporządzono protokół z dnia 29.11.2021.

W dniu 16.12.2021r. odbyło się wspólne posiedzenie wszystkich komisji Rady Gminy Bestwina. W czasie tego posiedzenia przewodnicząca Komisji SWiP zapoznała radnych z przebiegiem postępowania wyjaśniającego dotyczącego petycji oraz przedstawiła rekomendację Komisji co do sposobu jej załatwienia. W głosowaniu radni uczestniczący w posiedzeniu wspólnym komisji zdecydowali o przyjęciu petycji: 14 głosów „za”, 1 głos „wstrzymujący się”.

W dniu 20.12.2021r. w czasie sesji organu stanowiącego Rada Gminy Bestwina uchwałą zdecydowała ostatecznie o przyjęciu petycji: 14 głosów „za”, 1 głos „wstrzymujący się”.

Uchwała Nr 4200/I/172/2021

I Składu Orzekającego Regionalnej Izby Obrachunkowej

w Katowicach

z dnia 18 listopada 2021 r.

w sprawie opinii o przedłożonym przez Wójta Gminy Bestwina projekcie uchwały w sprawie wieloletniej prognozy finansowej Gminy Bestwina

Na podstawie art. 230 ust. 3 ustawy z dnia 27 sierpnia 2009 r. o finansach publicznych (Dz. U. z 2021 r. poz. 305 z późn. zm.) oraz art. 13 pkt 12, art. 19 ust 2 i art. 20 ust. 1 ustawy z dnia 7 października 1992 r. o regionalnych izbach obrachunkowych (Dz. U. z 2019 r. poz. 2137) - I Skład Orzekający Regionalnej Izby Obrachunkowej w Katowicach:

Przewodniczący Tadeusz Stawowczyk
Członkowie Krystyna Zawisłak
 Piotr Wybraniec

uchwała, co następuje:

§ 1.

Wydaje się **pozytywną** opinię o przedłożonym przez Wójta Gminy Bestwina projekcie uchwały w sprawie wieloletniej prognozy finansowej Gminy Bestwina.

§ 2.

Uchwała wchodzi w życie z dniem podjęcia.

Uzasadnienie:

Wójt Gminy Bestwina przekazał Regionalnej Izbie Obrachunkowej w Katowicach, projekt uchwały w sprawie wieloletniej prognozy finansowej Gminy Bestwina w ustawowym terminie określonym w art. 238 ust. 1 w związku z art. 230 ust. 2 i 9 ustawy z dnia 27 sierpnia 2009 r. o finansach publicznych (Dz. U. z 2021 r. poz. 305 późn. zm.).

I Skład Orzekający Regionalnej Izby Obrachunkowej w Katowicach, dokonał analizy przedłożonego projektu uchwały w sprawie wieloletniej prognozy finansowej.

Skład ustalił i zważył, co następuje:

1. Projekt wieloletniej prognozy finansowej został opracowany w formie projektu uchwały organu stanowiącego jednostki samorządu terytorialnego w sprawie wieloletniej prognozy finansowej i obejmuje lata 2022 – 2028.
2. Okres objęty wieloletnią prognozą finansową oraz okres, na który sporządzono prognozę kwoty długu, są zgodne z wymogami określonymi w art. 227 ustawy z dnia 27 sierpnia 2009 r. o finansach publicznych oraz przepisami rozporządzenia Ministra Finansów z dnia 10 stycznia 2013 r. w sprawie wieloletniej prognozy finansowej jednostki samorządu terytorialnego (Dz. U. z 2021 r. poz. 83).
3. W projekcie wieloletniej prognozy finansowej zawarto dane, określone zgodnie z przepisem art. 226 ust. 1 ww. ustawy o finansach publicznych.
4. Wartości przyjęte w projekcie wieloletniej prognozy finansowej i w projekcie budżetu na 2021 rok są ze sobą zgodne w zakresie wyniku budżetu, związanych z nim kwot przychodów i rozchodów oraz długu jednostki samorządu terytorialnego. Skład Orzekający stwierdził rozbieżność w zakresie zadania „Laboratoria przyszłości”, które w projekcie budżetu ujęto jako wydatki bieżące (zał. 11), podczas gdy w wykazie przedsięwzięć do projektu wieloletniej prognozy finansowej wydatki te występują jako majątkowe.
5. Dochody i wydatki bieżące na lata objęte prognozą ustalone zostały przy zachowaniu zasady, o której mowa w art. 242 powołanej na wstępie ustawy o finansach publicznych.
6. Prognoza kwoty długu została sporządzona z zachowaniem relacji, o której mowa w art. 243 wyżej powołanej ustawy o finansach publicznych.
7. W załączniku do projektu uchwały w sprawie wieloletniej prognozy finansowej wykazano przedsięwzięcia, zgodnie z wymogami zawartymi w art. 226 ust. 3 i ust. 4 ustawy o finansach publicznych.
8. W prognozie zawarto upoważnienia dla Wójta Gminy sformułowane na podstawie art. 228 ustawy o finansach publicznych.
9. Do projektu wieloletniej prognozy finansowej, w myśl regulacji zawartej w art. 226 ust. 2a ustawy o finansach publicznych, dołączono objaśnienia przyjętych wartości zawierające informacje uszczegóławiające dane, o których mowa w art. 226 ust. 1 tej ustawy.

Z uwagi na trudne do przewidzenia skutki społeczno-gospodarcze epidemii COVID-19 wskazuje się na konieczność optymalnego, a zarazem ostrożnego zarządzania długiem jednostki samorządu terytorialnego. Stosownie bowiem do przepisu art. 230 ust. 3 ww. ustawy o finansach publicznych - opinię do projektu uchwały w sprawie wieloletniej prognozy finansowej lub jej

zmiany, przedstawionego wraz z projektem uchwały budżetowej - regionalna izba obrachunkowa wydaje ze szczególnym uwzględnieniem zapewnienia przestrzegania przepisów ustawy dotyczących uchwalania i wykonywania budżetów w następnych latach, na które zaciągnięto i planuje się zaciągnąć zobowiązania.

Biorąc pod uwagę powyższe ustalenia, I Skład Orzekający przedstawiony projekt uchwały w sprawie wieloletniej prognozy finansowej zaopiniował - jak w sentencji.

W wykonaniu przepisu art. 230 ust. 3 zdanie drugie, w związku z przepisem art. 246 ust. 2 ustawy z dnia 27 sierpnia 2009 r. o finansach publicznych, niniejsza opinia winna zostać opublikowana przez jednostkę samorządu terytorialnego w terminie 7 dni od dnia jej otrzymania od Regionalnej Izby Obrachunkowej w Katowicach, na zasadach określonych w ustawie z dnia 6 września 2001 r. o dostępie do informacji publicznej (Dz. U. z 2020 r. poz. 2176 z późn. zm.).

Od niniejszej uchwały przysługuje odwołanie do Kolegium Regionalnej Izby Obrachunkowej w Katowicach, w terminie 14 dni od dnia jej doręczenia.

Przewodniczący I Składu Orzekającego
Tadeusz Stawowczyk

Uchwała Nr 4200/I/171/2021

I Składu Orzekającego Regionalnej Izby Obrachunkowej

w Katowicach

z dnia 18 listopada 2021 r.

w sprawie opinii o przedłożonym przez Wójta Gminy Bestwina projekcie uchwały budżetowej na 2022 rok

Na podstawie art. 13 pkt 3, art. 19 ust. 2 oraz art. 20 ust. 1 ustawy z dnia 7 października 1992 r. o regionalnych izbach obrachunkowych (Dz. U. z 2019 r. poz. 2137) w związku z art. 238 ust. 1 pkt 2 i ust. 2 ustawy z dnia 27 sierpnia 2009 r. o finansach publicznych (Dz. U. z 2021 r. poz. 305 z późn. zm.) - I Skład Orzekający Regionalnej Izby Obrachunkowej w Katowicach:

Przewodniczący Tadeusz Stawowczyk
Członkowie Krystyna Zawiaślak
 Piotr Wybraniec

uchwała, co następuje:

§ 1.

Wydaje się **pozytywną** opinię o przedłożonym przez Wójta Gminy Bestwina projekcie uchwały budżetowej Gminy Bestwina na 2022 rok.

§ 2.

Uchwała wchodzi w życie z dniem podjęcia.

Uzasadnienie:

Wójt Gminy Bestwina przedłożył w Regionalnej Izbie Obrachunkowej w Katowicach, projekt uchwały budżetowej Gminy Bestwina na 2022 rok wraz z uzasadnieniem i materiałami informacyjnymi. Projekt przedłożono w ustawowym terminie określonym w art. 238 ust. 1 ustawy z dnia 27 sierpnia 2009 r. o finansach publicznych (Dz. U. z 2021 r. poz. 305 z późn. zm.).

I Skład Orzekający Regionalnej Izby Obrachunkowej w Katowicach, dokonał analizy przedłożonego projektu uchwały budżetowej na 2022 rok wraz z uzasadnieniem oraz materiałami informacyjnymi.

Skład ustalił i zważył, co następuje:

1. Projekt uchwały budżetowej na 2022 rok został opracowany na podstawie przepisów wyżej powołanej ustawy z dnia 27 sierpnia 2009 r. o finansach publicznych.

W przedłożonym projekcie zaplanowano:

- dochody budżetu w wysokości 64.059.820,00 zł, w tym bieżące: 54.991.270,00 zł,
- wydatki budżetu w wysokości 67.885.467,00 zł, w tym bieżące: 54.274.467,00 zł,
- przychody budżetu w wysokości 5.435.647,00 zł,
- rozchody budżetu w wysokości 1.610.000,00 zł.

2. Podstawowe wielkości budżetowe, tj. dochody i wydatki oraz przychody i rozchody zostały zaplanowane w odpowiedniej szczegółowości.

3. Przedłożony projekt budżetu jest zrównoważony i określa kwotę planowanego deficytu budżetu w wysokości -3.825.647,00 zł oraz wskazuje źródła sfinansowania tego deficytu.

4. Projekt jest kompletny, obejmuje wymagane załączniki i został opracowany zgodnie z wymogami wynikającymi z art. 212 ustawy z dnia 27 sierpnia 2009 r. o finansach publicznych. Skład Orzekający stwierdził jednak, że w projekcie budżetu nie wyodrębniono wydatków z Funduszu Przeciwdziałania COVID-19, a ponadto występuje rozbieżność w zakresie zadania „Laboratoria przyszłości”, które w projekcie budżetu ujęto jako wydatki bieżące (zał. 11), podczas gdy w wykazie przedsięwzięć do projektu wieloletniej prognozy finansowej wydatki te występują jako majątkowe.

5. Kwoty zaplanowanych rezerw spełniają wymogi, o których mowa w art. 222 ust. 1 - 3 ustawy o finansach publicznych oraz z art. 26 ust. 4 ustawy z dnia 26 kwietnia 2007 r. o zarządzaniu kryzysowym (Dz. U. z 2020 r. poz. 1856 z późn. zm.).

6. Projekt budżetu został opracowany przy uwzględnieniu zasady określonej w art. 242 ustawy z dnia 27 sierpnia 2009 r. o finansach publicznych.

7. Z projektu uchwały w sprawie wieloletniej prognozy finansowej, przedłożonej wraz z projektem uchwały budżetowej wynika, że zostanie spełniona relacja określona w art. 243 ustawy z dnia 27 sierpnia 2009 r. o finansach publicznych, co jest warunkiem koniecznym do uchwalenia budżetu na kolejny rok budżetowy.

8. W projekcie uchwały zamieszczono upoważnienia dla Wójta Gminy, które zostały sformułowane na podstawie obowiązujących przepisów prawa.

9. Do projektu uchwały budżetowej przedłożono stosowne uzasadnienie oraz wymagane materiały informacyjne.

Biorąc pod uwagę powyższe ustalenia zaopiniowano - jak w sentencji uchwały.

Zgodnie z art. 238 ust. 3 ustawy o finansach publicznych opinię regionalnej izby obrachunkowej o projekcie uchwały budżetowej zarząd jednostki samorządu terytorialnego jest obowiązany przedstawić, przed uchwaleniem budżetu, organowi stanowiącemu jednostki samorządu terytorialnego.

Z uwagi na trudne do przewidzenia skutki społeczno-gospodarcze epidemii COVID-19 wskazuje się na występujące wysokie ryzyko spadku dochodów budżetu jednostki samorządu terytorialnego w 2022 r. w stosunku do ujętych w opiniowanym projekcie oraz na konieczność zapewnienia przez organy jednostki samorządu terytorialnego w takiej sytuacji możliwości przekonstruowania budżetu, w tym jego strony wydatkowej.

Od niniejszej uchwały przysługuje odwołanie do Kolegium Regionalnej Izby Obrachunkowej w Katowicach, w terminie 14 dni od dnia jej doręczenia.

Przewodniczący I Składu Orzekającego
Tadeusz Stawowczyk

BR.0012.3.4.2021

**Opinia Komisji Budżetu, Rozwoju Gminy i Kształtowania Środowiska
w sprawie budżetu Gminy Bestwina na rok 2022 oraz Wieloletniej Prognozy Finansowej**

Projekt budżetu gminy na rok 2022 oraz Wieloletnia Prognoza Finansowa zostały przekazane Radnym przez Biuro Rady w dniu 19 listopada 2021 roku.

Ogólna kwota dochodów zawarta w budżecie Gminy Bestwina na rok 2022 wynosi 64 059 820,00 zł., w tym:

- dochody bieżące 54 991 270,00 zł
- dochody majątkowe 9 068 550,00 zł

W ramach dochodów majątkowych wyodrębniono dochody ze sprzedaży majątku, które oszacowano na podstawie stanu mienia komunalnego i planu wykorzystania gminnego zasobu nieruchomości. Na 2022 rok przeznaczono do sprzedaży działki na kwotę 200 000,00 zł.: w Janowicach na ul. Miodowej, w Kaniowie na ul. Rybackiej, ul. Głębokie i ul. Bał. Chłopskich. Do sprzedaży przygotowywany jest lokal użytkowy na ul. Plebańskiej w Bestwinie o pow. 47,14 m².

Podobnie jak dochody, wydatki podzielono na kategorie wydatków bieżących, które na rok 2022 wynoszą 54 274 467,00 zł. oraz wydatki majątkowe na kwotę 13 611 000,00 zł. Ogólna kwota wydatków na 2022 rok to 67 885 467,00 zł.

Wydatki majątkowe zaplanowano przede wszystkim na przedsięwzięcia przewidziane w załączniku nr 2 do uchwały w sprawie wieloletniej prognozy finansowej.

Spłatę długu zaplanowano na podstawie harmonogramów spłat zaciągniętych kredytów i pożyczek.

Rozchody budżetu - w 2022 roku do spłaty przypada 1 610 000,00 zł – zgodnie z umową emisyjną zostaną wykupione serie obligacji C14 w kwocie 800 000,00 zł. oraz B18 w kwocie 500 000,00 zł. Spłacone zostaną raty pożyczek z WFOŚiGW na kwotę 310 000,00 zł.

Przychody zaplanowano w wysokości 5 435 647,00 zł z tytułu:

- przychody jst z niewykorzystanych środków pieniężnych na rachunku bieżącym budżetu, wynikających z rozliczenia dochodów i wydatków nimi finansowanych związanych ze szczególnymi zasadami wykonywania budżetu określonymi w odrębnych ustawach w wysokości 1 373 490,00 zł. - rozliczenie

środków z Rządowego Funduszu Inwestycji Lokalnych oraz z Funduszu Przeciwdziałania COVID -19
** w kwietniu 2021 r. wpłynęły środki w wysokości 1 000 000,00 zł. na zadanie Budowa trybuny sportowej wraz z zapleczem sanitarnym w Bestwinie - zadanie zostanie wykonane w 2022 roku*

** 241 450,00 zł., środki z rozliczenia zadania z 2021 roku, zostaną przeznaczone na zadanie w roku 2022 (Budowa trybuny sportowej w Bestwinie)*

** 132 040,00 zł. to środki z rozliczenia zadania pn.: Laboratoria przyszłości - zadane częściowo*

realizowane będzie w 2021 - na zadanie Gmina otrzymała środki w wysokości 330 100,00 zł z Funduszu Przeciwdziałania COVID -19

- przychody jst z wynikających z rozliczenia środków określonych w art. 5 ust. 1 pkt 2 ustawy i dotacji na realizację programu, projektu lub zadania finansowanego z udziałem tych środków w wysokości 560 000,00 zł.

** w październiku 2019 roku została podpisana umowa Nr POWERSE-2019-1-PLO1-KA101-062981 z Fundacją Rozwoju Systemu Edukacji na realizację projektu ERAZMUS +, który będzie realizowany do roku 2022. Środki na jego realizację wpłynęły w październiku 2019 roku w wysokości 212 947,02 zł i nie zostaną wykorzystane. do wykorzystania na rok 2022 pozostaje 50 000,00 zł.*

** w 2020 roku została podpisana umowa Nr UDA/RPSL.11.01.04-24-03BB/19/00 na realizację programu Bestwina- edukacja w przyszłość , który będzie realizowany do roku 2022. Środki na realizację programu wpłynęły w październiku 2020 roku w wysokości 241 819,65 zł i nie zostaną w całości wykorzystane. Do wykorzystania na rok 2022 zostanie 10 000,00 zł.*

** w sierpniu 2021 roku została podpisana umowa NR RARR/BD/1/8/2021 na grant w ramach projektu Dostępna szkoła z EFS wpłynęły środki w wysokości 566 145,20 zł. - do wykorzystania na rok 2022 pozostanie 500 000,00 zł.*

- przychody z tytułu wolnych środków, o których mowa w art. 217 ust. 2 pkt.6 ustawy w kwocie 2 152 157,00 zł.

Zaangażowano wypracowane i dostępne wolne środki wynikające z bilansu za 2020 rok i sprawozdania Rb-NDS za III kwartał 2021 roku oraz zmian do budżetu wprowadzonych Uchwałami w 2021 roku Nr XXXVI/266/2021 w dniu 11 października w wysokości 472 039,43 zł.

- przychody z zaciągniętych kredytów i pożyczek na rynku krajowym 1 350 000,00 zł. w 2022 roku planowane są do zaciągnięcia:

* pożyczka z WFOŚiGW w kwocie 850 000,00 zł. na zadanie pn.: Termomodernizacja budynku strażnicy w Bestwinie

* pożyczka z WFOŚiGW w kwocie 500 000,00 zł. na zadanie pn.: Program ograniczenia niskiej emisji w Gminie Bestwina

W 2022 roku zaplanowano budżet, w którym dochody są niższe od wydatków o kwotę 3 825 647,00 zł.

– deficyt budżetowy. Zostanie on sfinansowany:

1. przychodami jst z niewykorzystanych środków pieniężnych na rachunku bieżącym budżetu, wynikający z rozliczenia dochodów i wydatków nimi finansowanych związanych ze szczególnymi zasadami wykonywania budżetu określonymi w odrębnych ustawach w wysokości 1 373 490,00 zł.

2. przychodami jst wynikających z rozliczenia środków określonych w art. 5 ust. 1 pkt 2 ustawy i dotacji na realizację programu, projektu lub zadania finansowanego z udziałem tych środków w kwocie 560 000,00 zł.

3. przychodami z wolnych środków, o których mowa w art. 217 ust. 2 pkt 6 ustawy w wysokości 542 157,00 zł.

4. przychodami z zaciągniętych pożyczek w wysokości 1 350 000,00 zł.

Planowana kwota długu w 2022 roku wyniesie 7 666 902,55 zł.

Komisja Budżetu, Rozwoju Gminy i Kształtowania Środowiska przeanalizowała przedstawione dokumenty na posiedzeniu w dniu 6 grudnia 2021 roku. Komisja stwierdziła, że zachowane zostały terminy przekazania dokumentów na ręce Przewodniczącego Rady Gminy Bestwina oraz Regionalnej Izby Obrachunkowej. Komisja stwierdziła, że przy tworzeniu budżetu kierowano się podstawowymi zasadami budżetowymi: zasadą jedności, jawności i szczegółowości a proponowany budżet jest kompromisem pomiędzy potrzebami mieszkańców a możliwościami finansowymi gminy. Należy zauważyć, że budżet wymaga wielu kompromisów. Każdy referat Urzędu, jednostki organizacyjne gminy oraz mieszkańcy, przedstawiają do akceptacji wiele pomysłów i zadań związanych z wydatkami ponieważ nakłady na poszczególne dziedziny życia są wciąż niewystarczające. Dlatego do Wójta Gminy, Skarbnika i Radnych należy ocena zasadności i konieczności poszczególnych wydatków. Możliwości finansowe gminy są ograniczone, natomiast oczekiwania w poszczególnych dziedzinach są coraz wyższe. Wiąże się to również z nakładanymi zadaniami na gminę przez poszczególne rządy. Niestety wraz z obowiązkami nakładanymi na samorządy nie idą środki w odpowiedniej wysokości na ich realizację.

Pozytywnym zjawiskiem zauważonym przez komisję jest fakt, iż wszystkie zadania inwestycyjne, których rozpoczęcie nastąpiło w latach poprzednich ma środki zabezpieczone w wieloletniej prognozie finansowej. Należy również podkreślić że wskaźnik zadłużenia gminy spadł znacznie w porównaniu do lat poprzednich, kształtuje się na bezpiecznym poziomie zapewniającym przestrzeganie obowiązujących przepisów - zostanie spełniona relacja określona w art. 243 ustawy o finansach publicznych oraz daje możliwości bezpiecznej realizacji zaplanowanych zadań.

Komisja pragnie podkreślić fakt otrzymania pozytywnej opinii Regionalnej Izby Obrachunkowej w Katowicach o przedłożonym przez Wójta Gminy Bestwina projekcie uchwały budżetowej na rok 2022, projekcie uchwały w sprawie wieloletniej prognozy finansowej Gminy Bestwina oraz o możliwości sfinansowania deficytu przedstawionego w projekcie uchwały budżetowej Gminy Bestwina.

Z uwagi na trudne do przewidzenia skutki społeczno-gospodarcze epidemii COVID-19 Komisja wskazuje na występujące wysokie ryzyko spadku dochodów budżetu Gminy.

Komisja Budżetu, Rozwoju Gminy i Kształtowania Środowiska po analizie całości materiałów przekazanych przez kierownictwo gminy, jednogłośnie pozytywnie zaopiniowała uchwały w sprawie:

- uchwalenia budżetu gminy na rok 2022
- uchwalenia wieloletniej prognozy finansowej

i wnioskuje do Rady Gminy o ich podjęcie.

Wynik głosowania:

- głosów „za” 10
- głosów „przeciw” 0
- głosów „wstrzymujących się” 0

Członkowie Komisji:

1. Marek Szymański
2. Jerzy Stanclik
3. Jerzy Borutka
4. Marcin Gac
5. Stanisław Nycz
6. Łukasz Zdeb
7. Sławomir Walczak
8. Grzegorz Kołodziejczyk
9. Magdalena Wizner-Wilczek
10. Łukasz Furczyk

Marek Szymański
Jerzy Stanclik
Jerzy Borutka
Marcin Gac
Stanisław Nycz
Łukasz Zdeb
Sławomir Walczak
Grzegorz Kołodziejczyk
M. Wizner-Wilczek
Łukasz Furczyk

AUTOPOPRAWKA DO PROJEKTU BUDŻETU NA ROK 2022

WÓJTA GMINY BESTWINA Z DNIA 6 grudnia 2021 r.

Informuję, iż Autopoprawką do projektu budżetu na rok 2022 zostaną wprowadzone następujące zmiany:

W wykazie przedsięwzięć do Wieloletniej Prognozy Finansowej następują zmiany polegające na

1. W wydatkach na programy, projekty lub zadania pozostałe
 - wprowadzono przedsięwzięcie pn.: Budowa trybuny sportowej przy stadionie w Bestwinie, okres realizacji przedsięwzięcia to lata 2021 -2022; łączne nakłady finansowe wynoszą 1 310 000,00 zł.; limit wydatków w roku 2022 wynosi 1 300 000,00 zł.
 - wprowadzono zmiany w przedsięwzięciu pn.: projekt budowy chodnika na ul. Witosa w Kaniowie; łączne nakłady finansowe zwiększono do kwoty 100 000,00 zł.; limit wydatków na rok 2022 wynosi 78 000,00 zł.

Dostosowano Wieloletnią Prognozę Finansową do zaistniałych zmian.

W Uchwale budżetowej wprowadzono zmianę w dziale 801 – Oświata i wychowanie, Rozdziale 80195 – Pozostała działalność - kwotę w wysokości 132 040,00 zł. z wydatków bieżących przeniesiono na wydatki majątkowe do działu 801 – Oświata i wychowanie, rozdziału 80101 – Szkoły podstawowe, zmiana dotyczy realizacji zadania pn.: Laboratoria przyszłości

Dostosowano załącznik Nr 4 Wydatki budżetu gminy na rok 2022 oraz załącznik nr 11 – Wydatki na programy i projekty realizowane ze środków Funduszu Przeciwdziałania COVID-19 do zaistniałej zmiany.

**UCHWAŁA NR XXXIX/291/2021
RADY GMINY BESTWINA**

z dnia 20 grudnia 2021 r.

w sprawie Wieloletniej Prognozy Finansowej Gminy Bestwina

Na podstawie art. 226, art. 227, art. 228, art. 230 ust. 6, art. 230b, art. 243 ustawy z dnia 27 sierpnia 2009 roku o finansach publicznych (t.j. Dz.U. z 2021 roku poz. 305 z późn. zm.) oraz art. 18 ust. 2 pkt 15 ustawy z dnia 8 marca 1990 roku o samorządzie gminnym (t.j.Dz.U. z 2021 roku poz. 1372 z późn. zm.)

**Rada Gminy Bestwina
uchwala:**

§ 1. Wieloletnią Prognozę Finansową Gminy Bestwina na lata 2022 - 2028 zgodnie z załącznikiem Nr 1 do niniejszej Uchwały wraz z objaśnieniami

§ 2. Określić wykaz przedsięwzięć do Wieloletniej Prognozy Finansowej Gminy Bestwina zgodnie z załącznikiem Nr 2 do niniejszej Uchwały

§ 3. Określa się objaśnienia przyjętych wartości w Wieloletniej Prognozie Finansowej zgodnie z załącznikiem Nr 3 do niniejszej Uchwały

§ 4. 1. Upoważnić Wójta Gminy do zaciągania zobowiązań związanych z realizacją przedsięwzięć, określonych w załączniku Nr 2 do Uchwały.

2. Upoważnić Wójta Gminy do zaciągania zobowiązań z tytułu umów, których realizacja w roku budżetowym i w latach następnych jest niezbędna do zapewnienia ciągłości działania jednostki, i z których wynikające płatności wykraczają poza rok budżetowy do kwoty 8 500 000,00 zł.

3. Upoważnić Wójta Gminy do przekazania uprawnień kierownikom jednostek organizacyjnych w zakresie zaciągania zobowiązań z tytułu umów, których realizacja w roku budżetowym i w latach następnych jest niezbędna do zapewnienia ciągłości działania jednostki i z których wynikające płatności wykraczają poza rok budżetowy.

§ 4. Z dniem wejścia w życie niniejszej Uchwały, traci moc Uchwała Nr XXV/191/2020 Rady Gminy Bestwina z dnia 10 grudnia 2020 roku w sprawie Wieloletniej Prognozy Finansowej.

§ 5. Wykonanie Uchwały powierza się Wójtowi Gminy.

§ 6. Uchwała wchodzi w życie z dniem 1 stycznia 2022 roku.

Przewodniczący Rady

mgr Jerzy Stanclik

Wieloletnia prognoza finansowa jednostki samorządu terytorialnego ¹⁾

Załącznik Nr 1 do uchwały Nr XXXIX/291/2021
Rady Gminy Bestwina
z dnia 20 grudnia 2021 r.

Wyszczególnienie	Dochody ogółem ^x	z tego:										
		Dochody bieżące ^x	z tego:							Dochody majątkowe ^x	w tym:	
			dochody z tytułu udziału we wpływach z podatku dochodowego od osób fizycznych	dochody z tytułu udziału we wpływach z podatku dochodowego od osób prawnych	z subwencji ogólnej	z tytułu dotacji i środków przeznaczonych na cele bieżące ^{x 3)}	pozostałe dochody bieżące ⁴⁾	z podatku od nieruchomości	ze sprzedaży majątku ^x		z tytułu dotacji oraz środków przeznaczonych na inwestycje	
Lp	1	1.1	1.1.1	1.1.2	1.1.3	1.1.4	1.1.5	1.1.5.1	1.2	1.2.1	1.2.2	
2022	64 059 820,00	54 991 270,00	15 921 991,00	363 323,00	12 591 321,00	10 162 803,00	15 951 832,00	6 468 162,00	9 068 550,00	200 000,00	8 868 550,00	
2023	58 000 000,00	53 000 000,00	16 400 000,00	400 000,00	13 000 000,00	7 000 000,00	16 200 000,00	6 800 000,00	5 000 000,00	0,00	5 000 000,00	
2024	58 450 000,00	54 450 000,00	16 800 000,00	450 000,00	13 500 000,00	7 200 000,00	16 500 000,00	7 000 000,00	4 000 000,00	0,00	4 000 000,00	
2025	59 950 000,00	55 950 000,00	18 300 000,00	450 000,00	13 500 000,00	7 200 000,00	16 500 000,00	7 000 000,00	4 000 000,00	0,00	4 000 000,00	
2026	60 250 000,00	56 250 000,00	18 600 000,00	450 000,00	13 500 000,00	7 200 000,00	16 500 000,00	7 000 000,00	4 000 000,00	0,00	4 000 000,00	
2027	60 550 000,00	56 550 000,00	18 900 000,00	450 000,00	13 500 000,00	7 200 000,00	16 500 000,00	7 000 000,00	4 000 000,00	0,00	4 000 000,00	
2028	60 550 000,00	56 550 000,00	18 900 000,00	450 000,00	13 500 000,00	7 200 000,00	16 500 000,00	7 000 000,00	4 000 000,00	0,00	4 000 000,00	

¹⁾ Wzór może być stosowany także w układzie pionowym, w którym poszczególne pozycje są przedstawione w kolumnach, a lata w wierszach.

²⁾ Zgodnie z art. 227 ustawy z dnia 27 sierpnia 2009 r. o finansach publicznych (Dz. U. z 2019 r. poz. 869, z późn. zm.), zwanej dalej „ustawą”, wieloletnia prognoza finansowa obejmuje okres roku budżetowego oraz co najmniej trzech kolejnych lat. W sytuacji dłuższego okresu prognozowania finansowego wzór stosuje się dla lat wykraczających poza minimalny (4-letni) okres prognozy, wynikający z art. 227 ustawy.

³⁾ W pozycji wykazuje się dochody o charakterze celowym, które jednostka otrzymuje od podmiotów zewnętrznych. W szczególności pozycja obejmuje dotacje celowe z budżetu państwa na zadania bieżące oraz dotacje i środki na finansowanie wydatków bieżących na realizację zadań finansowanych z udziałem środków, o których mowa w art. 5 ust. 1 pkt 2 i 3 ustawy. W pozycji nie wykazuje się natomiast dochodów związanych ze szczególnymi zasadami wykonywania budżetu jednostki wynikającymi z odrębnych ustaw, o których mowa w art. 237 ust. 1 ustawy.

⁴⁾ W pozycji wykazuje się pozostałe dochody bieżące w szczególności kwoty podatków i opłat lokalnych.

Wyszczególnienie	Wydatki ogółem ^X	z tego:										
		Wydatki bieżące ^X	w tym:							Wydatki majątkowe ^X	w tym:	
			na wynagrodzenia i składki od nich naliczane	z tytułu poręczeń i gwarancji ^X	w tym:	wydatki na obsługę długu ^X	w tym:					
					gwarancje i poręczenia podlegające wyłączeniu z limitu spłaty zobowiązań, o którym mowa w art. 243 ustawy ^X		odsetki i dyskonto podlegające wyłączeniu z limitu spłaty zobowiązań, o którym mowa w art. 243 ustawy, w terminie nie dłuższym niż 90 dni po zakończeniu programu, projektu lub zadania i otrzymaniu refundacji z tych środków (bez odsetek i dyskonta od zobowiązań na wkład krajowy) ^X	odsetki i dyskonto podlegające wyłączeniu z limitu spłaty zobowiązań, o którym mowa w art. 243 ustawy, z tytułu zobowiązań zaciągniętych na wkład krajowy ^X	pozostałe odsetki i dyskonto podlegające wyłączeniu z limitu spłaty zobowiązań, o którym mowa w art. 243 ustawy ^X		Inwestycje i zakupy inwestycyjne, o których mowa w art. 236 ust. 4 pkt 1 ustawy	wydatki o charakterze dotacyjnym na inwestycje i zakupy inwestycyjne
2.1	2.1.1	2.1.2	2.1.2.1	2.1.3	2.1.3.1	2.1.3.2	2.1.3.3	2.2	2.2.1	2.2.1.1		
Lp	2	2.1	2.1.1	2.1.2	2.1.2.1	2.1.3	2.1.3.1	2.1.3.2	2.1.3.3	2.2	2.2.1	2.2.1.1
2022	67 885 467,00	54 142 427,00	25 637 251,00	0,00	0,00	300 000,00	0,00	0,00	0,00	13 743 040,00	13 743 040,00	530 000,00
2023	56 286 000,00	47 900 000,00	26 278 100,00	0,00	0,00	250 000,00	0,00	0,00	0,00	8 386 000,00	8 386 000,00	0,00
2024	56 801 170,00	49 300 000,00	26 800 000,00	0,00	0,00	150 000,00	0,00	0,00	0,00	7 501 170,00	7 501 170,00	0,00
2025	58 144 262,00	50 800 000,00	27 500 000,00	0,00	0,00	100 000,00	0,00	0,00	0,00	7 344 262,00	7 344 262,00	0,00
2026	58 549 517,02	51 600 000,00	28 200 000,00	0,00	0,00	50 000,00	0,00	0,00	0,00	6 949 517,02	6 949 517,02	0,00
2027	60 110 148,43	53 200 000,00	29 000 000,00	0,00	0,00	50 000,00	0,00	0,00	0,00	6 910 148,43	6 910 148,43	0,00
2028	60 192 000,00	54 800 000,00	29 800 000,00	0,00	0,00	50 000,00	0,00	0,00	0,00	5 392 000,00	5 392 000,00	0,00

Wyszczególnienie	Wynik budżetu ^x	w tym:	Przychody budżetu ^x	z tego:					
		Kwota prognozowanej nadwyżki budżetu przeznaczana na spłatę kredytów, pożyczek i wykup papierów wartościowych ⁵⁾		Kredyty, pożyczki, emisja papierów wartościowych ^x	Nadwyżka budżetowa z lat ubiegłych ^{x 6)}	Wolne środki, o których mowa w art. 217 ust. 2 pkt 6 ustawy ^x	w tym:		
				na pokrycie deficytu budżetu ^x			na pokrycie deficytu budżetu ^x	na pokrycie deficytu budżetu ^x	
Lp	3	3.1	4	4.1	4.1.1	4.2	4.2.1	4.3	4.3.1
2022	-3 825 647,00	0,00	5 435 647,00	1 350 000,00	1 350 000,00	1 933 490,00	1 933 490,00	2 152 157,00	542 157,00
2023	1 714 000,00	1 714 000,00	0,00	0,00	0,00	0,00	0,00	0,00	0,00
2024	1 648 830,00	1 648 830,00	0,00	0,00	0,00	0,00	0,00	0,00	0,00
2025	1 805 738,00	1 805 738,00	0,00	0,00	0,00	0,00	0,00	0,00	0,00
2026	1 700 482,98	1 700 482,98	0,00	0,00	0,00	0,00	0,00	0,00	0,00
2027	439 851,57	439 851,57	0,00	0,00	0,00	0,00	0,00	0,00	0,00
2028	358 000,00	358 000,00	0,00	0,00	0,00	0,00	0,00	0,00	0,00

⁵⁾ Inne przeznaczenie nadwyżki budżetowej wymaga określenia w objaśnieniach do wieloletniej prognozy finansowej.

⁶⁾ W pozycji należy ująć środki pieniężne znajdujące się na rachunku budżetu pochodzące z nadwyżek poprzednich budżetów, łącznie z niewykorzystanymi środkami, o których mowa w art. 217 ust. 2 pkt 8 ustawy.

Wyszczególnienie	z tego:				Rozchody budżetu ^x	z tego:			
	Splaty udzielonych pożyczek w latach ubiegłych ^x	w tym:	Inne przychody niezwiązane z zaciągnięciem długu ^{x 7)}	w tym:		Splaty rat kapitałowych kredytów i pożyczek oraz wykup papierów wartościowych ^x	w tym:		
		na pokrycie deficytu budżetu ^x		na pokrycie deficytu budżetu ^x			łączna kwota przypadających na dany rok kwot ustawowych wyłączeń z limitu splaty zobowiązań ^x	z tego:	
								kwota przypadających na dany rok kwot wyłączeń określonych w art. 243 ust. 3 ustawy ^x	kwota przypadających na dany rok kwot wyłączeń określonych w art. 243 ust. 3a ustawy ^x
Lp	4.4	4.4.1	4.5	4.5.1	5	5.1	5.1.1	5.1.1.1	5.1.1.2
2022	0,00	0,00	0,00	0,00	1 610 000,00	1 610 000,00	0,00	0,00	0,00
2023	0,00	0,00	0,00	0,00	1 714 000,00	1 714 000,00	0,00	0,00	0,00
2024	0,00	0,00	0,00	0,00	1 648 830,00	1 648 830,00	0,00	0,00	0,00
2025	0,00	0,00	0,00	0,00	1 805 738,00	1 805 738,00	0,00	0,00	0,00
2026	0,00	0,00	0,00	0,00	1 700 482,98	1 700 482,98	0,00	0,00	0,00
2027	0,00	0,00	0,00	0,00	439 851,57	439 851,57	0,00	0,00	0,00
2028	0,00	0,00	0,00	0,00	358 000,00	358 000,00	0,00	0,00	0,00

⁷⁾ W pozycji należy ująć w szczególności przychody pochodzące z prywatyzacji majątku jednostki samorządu terytorialnego.

Wyszczególnienie	Rozchody budżetu, z tego:						Kwota długu ^x	w tym: kwota długu, którego planowana spłata dokona się z wydatków ^x	Relacja zrównoważenia wydatków bieżących, o której mowa w art. 242 ustawy	
	łączna kwota przypadających na dany rok kwot ustawowych wyłączeń z limitu spłaty zobowiązań, z tego:								Różnica między dochodami bieżącymi a wydatkami bieżącymi ^x	Różnica między dochodami bieżącymi, skorygowanymi o środki ⁸⁾ a wydatkami bieżącymi ^x
	kwota wyłączeń z tytułu wcześniejszej spłaty zobowiązań, określonych w art. 243 ust. 3b ustawy	z tego:			kwota przypadających na dany rok kwot pozostałych ustawowych wyłączeń z limitu spłaty zobowiązań ^x	Inne rozchody niezwiązane ze spłatą długu ^x				
środkami nowego zobowiązania		wolnymi środkami, o których mowa w art. 217 ust. 2 pkt 6 ustawy	innymi środkami							
Lp	5.1.1.3	5.1.1.3.1	5.1.1.3.2	5.1.1.3.3	5.1.1.4	5.2	6	6.1	7.1	7.2
2022	0,00	0,00	0,00	0,00	0,00	0,00	7 666 902,55	0,00	848 843,00	2 782 333,00
2023	x	x	x	x	0,00	0,00	5 952 902,55	0,00	5 100 000,00	5 100 000,00
2024	x	x	x	x	0,00	0,00	4 304 072,55	0,00	5 150 000,00	5 150 000,00
2025	x	x	x	x	0,00	0,00	2 498 334,55	0,00	5 150 000,00	5 150 000,00
2026	x	x	x	x	0,00	0,00	797 851,57	0,00	4 650 000,00	4 650 000,00
2027	x	x	x	x	0,00	0,00	358 000,00	0,00	3 350 000,00	3 350 000,00
2028	x	x	x	x	0,00	0,00	0,00	0,00	1 750 000,00	1 750 000,00

⁸⁾ Skorygowanie o środki dotyczy określonego w art. 242 ustawy powiększenia o odpowiednie dla roku prognozy przychody wskazane w art. 217 ust. 2 ustawy. Skutki finansowe wyłączeń ograniczenia, o którym mowa w art. 242 ustawy, zawarte w innych ustawach należy ująć w objaśnieniach dołączanych do wieloletniej prognozy finansowej zgodnie z art. 226 ust. 2a ustawy.

Wyszczególnienie	Wskaźnik spłaty zobowiązań						
	Relacja określona po lewej stronie nierówności we wzorze, o którym mowa w art. 243 ust. 1 ustawy (po uwzględnieniu zobowiązań związku współtworzonego przez jednostkę samorządu terytorialnego oraz po uwzględnieniu ustawowych wyłączeń przypadających na dany rok) ^X	Relacja określona po prawej stronie nierówności we wzorze, o którym mowa w art. 243 ust. 1 ustawy, ustalona dla danego roku (wskaźnik jednoroczny) ^X		Dopuszczalny limit spłaty zobowiązań określony po prawej stronie nierówności we wzorze, o którym mowa w art. 243 ustawy, po uwzględnieniu ustawowych wyłączeń, obliczony w oparciu o plan 3 kwartału roku poprzedzającego pierwszy rok prognozy (wskaźnik ustalony w oparciu o średnią arytmetyczną z poprzednich lat) ^X	Dopuszczalny limit spłaty zobowiązań określony po prawej stronie nierówności we wzorze, o którym mowa w art. 243 ustawy, po uwzględnieniu ustawowych wyłączeń, obliczony w oparciu o wykonanie roku poprzedzającego pierwszy rok prognozy (wskaźnik ustalony w oparciu o średnią arytmetyczną z poprzednich lat) ^X	Informacja o spełnieniu wskaźnika spłaty zobowiązań określonego w art. 243 ustawy, po uwzględnieniu zobowiązań związku współtworzonego przez jednostkę samorządu terytorialnego oraz po uwzględnieniu ustawowych wyłączeń, obliczonego w oparciu o plan 3 kwartałów roku poprzedzającego rok budżetowy ^X	Informacja o spełnieniu wskaźnika spłaty zobowiązań określonego w art. 243 ustawy, po uwzględnieniu zobowiązań związku współtworzonego przez jednostkę samorządu terytorialnego oraz po uwzględnieniu ustawowych wyłączeń, obliczonego w oparciu o wykonanie roku poprzedzającego rok budżetowy ^X
Lp	8.1	8.2		8.3	8.3.1	8.4	8.4.1
2022	4,26%	4,57%	5,01%	13,44%	16,18%	TAK	TAK
2023	4,27%	11,63%	11,63%	9,81%	12,55%	TAK	TAK
2024	3,81%	11,22%	11,22%	8,40%	11,14%	TAK	TAK
2025	3,91%	10,77%	x	9,29%	9,29%	TAK	TAK
2026	3,57%	9,58%	x	11,08%	12,29%	TAK	TAK
2027	0,99%	6,89%	x	10,20%	11,40%	TAK	TAK
2028	0,83%	3,65%	x	8,97%	10,17%	TAK	TAK

Wyszczególnienie	Finansowanie programów, projektów lub zadań realizowanych z udziałem środków, o których mowa w art. 5 ust. 1 pkt 2 i 3 ustawy								
	Dochody bieżące na programy, projekty lub zadania finansowane z udziałem środków, o których mowa w art. 5 ust. 1 pkt 2 i 3 ustawy ^x	w tym:		Dochody majątkowe na programy, projekty lub zadania finansowane z udziałem środków, o których mowa w art. 5 ust. 1 pkt 2 i 3 ustawy	w tym:		Wydatki bieżące na programy, projekty lub zadania finansowane z udziałem środków, o których mowa w art. 5 ust. 1 pkt 2 i 3 ustawy ^x	w tym:	
		Dotacje i środki o charakterze bieżącym na realizację programu, projektu lub zadania finansowanego z udziałem środków, o których mowa w art. 5 ust. 1 pkt 2 ustawy ^x	w tym:		Dochody majątkowe na programy, projekty lub zadania finansowane z udziałem środków, o których mowa w art. 5 ust. 1 pkt 2 ustawy	w tym:		Wydatki bieżące na programy, projekty lub zadania finansowane z udziałem środków, o których mowa w art. 5 ust. 1 pkt 2 ustawy ^x	w tym:
			środki określone w art. 5 ust. 1 pkt 2 ustawy			środki określone w art. 5 ust. 1 pkt 2 ustawy			środki określone w art. 5 ust. 1 pkt 2 ustawy
Lp	9.1	9.1.1	9.1.1.1	9.2	9.2.1	9.2.1.1	9.3	9.3.1	9.3.1.1
2022	0,00	0,00	0,00	683 550,00	683 550,00	583 550,00	898 284,00	898 284,00	848 284,00
2023	30 000,00	30 000,00	30 000,00	0,00	0,00	0,00	30 000,00	30 000,00	30 000,00
2024	0,00	0,00	0,00	0,00	0,00	0,00	0,00	0,00	0,00
2025	0,00	0,00	0,00	0,00	0,00	0,00	0,00	0,00	0,00
2026	0,00	0,00	0,00	0,00	0,00	0,00	0,00	0,00	0,00
2027	0,00	0,00	0,00	0,00	0,00	0,00	0,00	0,00	0,00
2028	0,00	0,00	0,00	0,00	0,00	0,00	0,00	0,00	0,00

Wyszczególnienie	Informacje uzupełniające o wybranych kategoriach finansowych									
	Wydatki majątkowe na programy, projekty lub zadania finansowane z udziałem środków, o których mowa w art. 5 ust. 1 pkt 2 i 3 ustawy	w tym:		Wydatki objęte limitem, o którym mowa w art. 226 ust. 3 pkt 4 ustawy	z tego:		Wydatki bieżące na pokrycie ujemnego wyniku finansowego samodzielnego publicznego zakładu opieki zdrowotnej	Wydatki na spłatę zobowiązań przejmowanych w związku z likwidacją lub przekształceniem samodzielnego publicznego zakładu opieki zdrowotnej	Kwota zobowiązań związku współtworzonego przez jednostkę samorządu terytorialnego przypadających do spłaty w danym roku budżetowym, podlegająca doliczeniu zgodnie z art. 244 ustawy ^x	Kwota zobowiązań wynikających z przejęcia przez jednostkę samorządu terytorialnego zobowiązań po likwidowanych i przekształcanych samorządowych osobach prawnych
		Wydatki majątkowe na programy, projekty lub zadania finansowane z udziałem środków, o których mowa w art. 5 ust. 1 pkt 2 ustawy	w tym:		bieżące	majątkowe				
			finansowane środkami określonymi w art. 5 ust. 1 pkt 2 ustawy							
Lp	9.4	9.4.1	9.4.1.1	10.1	10.1.1	10.1.2	10.2	10.3	10.4	10.5
2022	721 000,00	721 000,00	683 550,00	12 449 324,00	1 018 284,00	11 431 040,00	0,00	0,00	0,00	0,00
2023	0,00	0,00	0,00	7 250 000,00	150 000,00	7 100 000,00	0,00	0,00	0,00	0,00
2024	0,00	0,00	0,00	500 000,00	0,00	500 000,00	0,00	0,00	0,00	0,00
2025	0,00	0,00	0,00	0,00	0,00	0,00	0,00	0,00	0,00	0,00
2026	0,00	0,00	0,00	0,00	0,00	0,00	0,00	0,00	0,00	0,00
2027	0,00	0,00	0,00	0,00	0,00	0,00	0,00	0,00	0,00	0,00
2028	0,00	0,00	0,00	0,00	0,00	0,00	0,00	0,00	0,00	0,00

Wyszczególnienie	Informacje uzupełniające o wybranych kategoriach finansowych										
	Splaty, o których mowa w poz. 5.1, wynikające wyłącznie z tytułu zobowiązań już zaciągniętych ^x	Wydatki zmniejszające dług ^x	w tym:					Kwota wzrostu (+)/spadku(-) kwoty długu wynikająca z operacji niekasowych (m.in. umorzenia, różnice kursowe)	Wcześniejsza spłata zobowiązań, wyłączona z limitu spłaty zobowiązań, dokonywana w formie wydatków budżetowych	Wykup papierów wartościowych, spłaty rat kredytów i pożyczek wraz z należnymi odsetkami i dyskontem, odpowiednio emitowanych lub zaciągniętych do równowartości kwoty ubytku w wykonanych dochodach jednostki samorządu terytorialnego będącego skutkiem wystąpienia COVID-19 ^x	Wydatki bieżące podlegające wyłączeniu z limitu spłaty zobowiązań ⁹⁾
			splata zobowiązań wymagalnych z lat poprzednich, innych niż w poz. 10.7.3 ^x	splata zobowiązań zaliczanych do tytułu dłużnego – kredyt i pożyczka ^x	w tym:		wydatki z tytułu wymagalnych poręczeń i gwarancji ^x				
					zobowiązań zaciągniętych po dniu 1 stycznia 2019 r. ^x	dokonywana w formie wydatku bieżącego ^x					
Lp	10.6	10.7	10.7.1	10.7.2	10.7.2.1	10.7.2.1.1	10.7.3	10.8	10.9	10.10	10.11
2022	1 610 000,00	0,00	0,00	0,00	0,00	0,00	0,00	0,00	0,00	0,00	0,00
2023	1 694 000,00	0,00	0,00	0,00	0,00	0,00	0,00	0,00	x	0,00	0,00
2024	1 382 830,00	0,00	0,00	0,00	0,00	0,00	0,00	0,00	x	0,00	0,00
2025	1 539 738,00	0,00	0,00	0,00	0,00	0,00	0,00	0,00	x	0,00	0,00
2026	1 434 482,98	0,00	0,00	0,00	0,00	0,00	0,00	0,00	x	0,00	0,00
2027	173 851,57	0,00	0,00	0,00	0,00	0,00	0,00	0,00	x	0,00	0,00
2028	92 000,00	0,00	0,00	0,00	0,00	0,00	0,00	0,00	x	0,00	0,00

⁹⁾ W pozycji należy ująć kwoty wydatków bieżących, o które zostają pomniejszone wydatki bieżące budżetu przy wyliczeniu limitu spłaty zobowiązań określonego po prawej stronie nierówności we wzorze, o którym mowa w art. 243 ustawy, na podstawie odrębnych ustaw, bez wydatków bieżących na obsługę długu. W szczególności należy ująć wydatki poniesione w celu realizacji zadań związanych z przeciwdziałaniem COVID-19.

* Informacje zawarte w tej części wieloletniej prognozy finansowej, w tym o spełnieniu relacji określonej w art. 243 ustawy zostaną automatycznie wygenerowane przez aplikację wskazaną przez Ministra Finansów, o której mowa w § 4 ust. 1, na podstawie danych historycznych oraz prognozowanych przez jednostkę samorządu terytorialnego. Automatyczne wyliczenia danych na podstawie wartości historycznych i prognozowanych przez jednostkę samorządu terytorialnego dotyczą w szczególności także pozycji 8.3 – 8.3.1 i pozycji z sekcji 12.

^x - pozycje oznaczone symbolem „x” sporządza się na okres prognozy kwoty długu, zgodnie z art. 227 ust. 2 ustawy. Okres ten nie podlega wydłużeniu w sytuacji planowania wydatków z tytułu niewymagalnych poręczeń i gwarancji. W przypadku planowania wydatków z tytułu niewymagalnych poręczeń i gwarancji w okresie dłuższym niż okres, na który zaciągnięto oraz planuje się zaciągnąć zobowiązania dłużne, informację o wydatkach z tytułu niewymagalnych poręczeń i gwarancji, wykraczających poza wspomniany okres, należy zamieścić w objaśnieniach do wieloletniej prognozy finansowej.

Wykaz przedsięwzięć do WPF

Załącznik Nr 2 do uchwały Nr XXXIX/291/2021
Rady Gminy Bestwina
z dnia 20 grudnia 2021 r.

kwoty w zł

L.p.	Nazwa i cel	Jednostka odpowiedzialna lub koordynująca	Okres realizacji		Łączne nakłady finansowe	Limit 2022	Limit 2023	Limit 2024	Limit 2025	Limit zobowiązań
			Od	Do						
1	Wydatki na przedsięwzięcia-ogółem (1.1+1.2+1.3)				23 924 175,00	12 449 324,00	7 250 000,00	500 000,00	0,00	18 851 324,00
1.a	- wydatki bieżące				1 931 075,00	1 018 284,00	150 000,00	0,00	0,00	1 158 284,00
1.b	- wydatki majątkowe				21 993 100,00	11 431 040,00	7 100 000,00	500 000,00	0,00	17 693 040,00
1.1	Wydatki na programy, projekty lub zadania związane z programami realizowanymi z udziałem środków, o których mowa w art.5 ust.1 pkt 2 i 3 ustawy z dnia 27 sierpnia 2009.r. o finansach publicznych (Dz.U.Nr 157, poz.1240,z późn.zm.), z tego:				2 344 075,00	1 619 284,00	30 000,00	0,00	0,00	1 639 284,00
1.1.1	- wydatki bieżące				1 521 075,00	898 284,00	30 000,00	0,00	0,00	918 284,00
1.1.1.1	ERAZMUS + - szkolenie	Zespół Szkolno Przedszkolny Bestwinka	2019	2022	270 000,00	50 000,00	0,00	0,00	0,00	50 000,00
1.1.1.2	Bestwina-edukacja w przyszłość - zajęcia edukacyjne	Zespół Szkolno - Przedszkolny Bestwina	2020	2022	351 075,00	58 284,00	0,00	0,00	0,00	48 284,00
1.1.1.3	Dostępna szkoła - poprawa dostępności	Urząd Gminy Bestwina	2021	2023	900 000,00	790 000,00	30 000,00	0,00	0,00	820 000,00
1.1.2	- wydatki majątkowe				823 000,00	721 000,00	0,00	0,00	0,00	721 000,00
1.1.2.1	Dostępna szkoła - poprawa dostępności	Urząd Gminy Bestwina	2021	2023	600 000,00	600 000,00	0,00	0,00	0,00	600 000,00
1.1.2.2	Modernizacja placu zabaw w Bestwinie - rekreacja	Urząd Gminy Bestwina	2021	2022	113 000,00	111 000,00	0,00	0,00	0,00	111 000,00
1.1.2.3	Realizacja Projektu Cyfrowa Gmina - doposażenie	Urząd Gminy Bestwina	2021	2022	110 000,00	10 000,00	0,00	0,00	0,00	10 000,00
1.2	Wydatki na programy, projekty lub zadania związane z umowami partnerstwa publiczno-prywatnego, z tego:				0,00	0,00	0,00	0,00	0,00	0,00
1.2.1	- wydatki bieżące				0,00	0,00	0,00	0,00	0,00	0,00
1.2.2	- wydatki majątkowe				0,00	0,00	0,00	0,00	0,00	0,00
1.3	Wydatki na programy, projekty lub zadania pozostałe (inne niż wymienione w pkt 1.1 i 1.2),z tego				21 580 100,00	10 830 040,00	7 220 000,00	500 000,00	0,00	17 212 040,00
1.3.1	- wydatki bieżące				410 000,00	120 000,00	120 000,00	0,00	0,00	240 000,00
1.3.1.1	Profilaktyka zakażeń meningokokowych wśród dzieci zameldowanych na terenie Gminy Bestwina - profilaktyka	Urząd Gminy Bestwina	2019	2023	410 000,00	120 000,00	120 000,00	0,00	0,00	240 000,00
1.3.2	- wydatki majątkowe				21 170 100,00	10 710 040,00	7 100 000,00	500 000,00	0,00	16 972 040,00
1.3.2.1	Budowa chodnika dla pieszych wzdłuż ul. Witosa w Bestwinie - bezpieczeństwo	Urząd Gminy Bestwina	2017	2022	2 500 000,00	1 300 000,00	0,00	0,00	0,00	1 300 000,00
1.3.2.2	Program ograniczenia niskiej emisji w Gminie Bestwina - ochrona środowiska	Urząd Gminy Bestwina	2021	2024	2 025 000,00	500 000,00	500 000,00	500 000,00	0,00	1 500 000,00
1.3.2.3	Budowa sali gminastycznej w Janowicach - poprawa efektów kształcenia	Urząd Gminy Bestwina	2018	2023	5 600 000,00	5 000 000,00	500 000,00	0,00	0,00	5 500 000,00
1.3.2.4	Modernizacja budynku UG Bestwina - ochrona zabytków	Urząd Gminy Bestwina	2017	2022	1 000 000,00	200 000,00	0,00	0,00	0,00	200 000,00
1.3.2.5	Modernizacja pokryć dachowych w budynkach komunalnych - ul. Krakowska w Bestwinie - poprawa bezpieczeństwa	Urząd Gminy Bestwina	2018	2022	165 000,00	160 000,00	0,00	0,00	0,00	160 000,00
1.3.2.6	Projekt budowy chodnika na ul. Ochowej w Bestwinie - poprawa bezpieczeństwa	Urząd Gminy Bestwina	2020	2022	40 000,00	40 000,00	0,00	0,00	0,00	40 000,00
1.3.2.7	Projekt budowy chodnika na ul. Witosa w Kaniowie - poprawa bezpieczeństwa	Urząd Gminy Bestwina	2020	2022	100 000,00	78 000,00	0,00	0,00	0,00	40 000,00

L.p.	Nazwa i cel	Jednostka odpowiedzialna lub koordynująca	Okres realizacji		Łączne nakłady finansowe	Limit 2022	Limit 2023	Limit 2024	Limit 2025	Limit zobowiązań
			Od	Do						
1.3.2.8	Przebudowa ul. Mirowskiej w Kaniowie - infrastruktura	Urząd Gminy Bestwina	2021	2023	2 500 000,00	0,00	2 500 000,00	0,00	0,00	2 500 000,00
1.3.2.9	Przebudowa ul. Sportowej w Bestwince - infrastruktura	Urząd Gminy Bestwina	2021	2023	5 600 000,00	2 000 000,00	3 600 000,00	0,00	0,00	5 600 000,00
1.3.2.10	laboratoria przyszłości janowice - doposażenie	Zespół Szkolno Przedszkolny Janowice	2021	2022	60 000,00	24 000,00	0,00	0,00	0,00	24 000,00
1.3.2.11	laboratoria przyszłości kaniow - doposażenie	Zespół Szkolno Przedszkolny w Kaniowie	2021	2022	82 800,00	33 120,00	0,00	0,00	0,00	33 120,00
1.3.2.12	laboratoria przyszłości Bestwina - doposażenie	Zespół Szkolno Przedszkolny Bestwina	2021	2022	117 300,00	46 920,00	0,00	0,00	0,00	46 920,00
1.3.2.13	laboratoria przyszłości Bestwinka - doposażenie	Zespół Szkolno Przedszkolny Bestwinka	2021	2022	70 000,00	28 000,00	0,00	0,00	0,00	28 000,00
1.3.2.14	Budowa trybuny sportowej przy stadionie w Bestwince - sport	Urząd Gminy Bestwina	2021	2022	1 310 000,00	1 300 000,00	0,00	0,00	0,00	0,00

Objaśnienia do Wieloletniej Prognozy Finansowej Gminy Bestwina na lata 2022-2028

Uwagi ogólne :

Wieloletnia Prognoza Finansowa została sporządzona w trybie określonym w art. 226 ustawy z dnia 27 sierpnia 2009 roku o finansach publicznych.

W opracowaniu prognozy wykorzystano dane dotyczące kształtowania się poszczególnych kategorii dochodów i wydatków budżetowych z ostatnich lat oraz przyjęto za podstawę aktualny plan budżetu gminy i jego przewidywane wykonanie. Wieloletnią Prognozę Finansową przygotowano w oparciu o podstawowe wskaźniki makroekonomiczne, określone w wytycznych dotyczących założeń makroekonomicznych na potrzeby opracowania wieloletnich prognoz finansowych jednostek samorządu terytorialnego, z uwzględnieniem danych historycznych osiągniętych w jednostce w poszczególnych latach.

Wieloletnia Prognoza Finansowa została opracowana na lata 2022 – 2028 tj. na okres wykupu wyemitowanych serii obligacji komunalnych oraz spłaty zaciągniętych i planowanych do zaciągnięcia pożyczek.

Dochody :

Prognoza dochodów opracowana została przede wszystkim w oparciu o realne możliwości budżetu, będące wynikiem przeprowadzonych analiz wykonania za lata poprzednie oraz założeniem polityki podatkowej.

Długoterminowa prognoza dochodów uwzględnia:

- założenia dla poszczególnych kategorii dochodów budżetowych
- możliwość pozyskania bezzwrotnych środków zewnętrznych

Dochody ze sprzedaży majątku oszacowano na podstawie stanu mienia komunalnego.

W latach 2022 - 2028 dynamika wzrostu dochodów bieżących została założona na poziomie 1,5 - 3% Ogólna kwota dochodów zawarta w budżecie Gminy Bestwina na rok 2022 wynosi 64 059 820,00 zł., w tym:

- dochody bieżące 54 991 270,00 zł.

Prognoza dochodów z poszczególnych tytułów przedstawia się następująco:

- dochody z tytułu udziału we wpływach z podatku dochodowego od osób fizycznych - zgodnie z informacją Ministra Finansów o dochody z tego tytułu uległy zmniejszeniu w stosunku do roku 2021 o 5%, w kolejnych latach prognozy jego poziom wzrostu został zaplanowany na poziomie 3% ze względu na duże wahanie w latach poprzednich.
- dochody z tytułu udziału we wpływach z podatku dochodowego od osób prawnych - ze względu na tendencję wzrostu w latach poprzednich, wpływy z tytułu tego podatku zabezpieczono na bezpiecznym poziomie na lata 2022 i lata następne
- podatki i opłaty, w tym: z podatku od nieruchomości - wysokość dochodów skalkulowano na podstawie aktualnej bazy podatkowej uwzględniając przewidywane wzrosty z tytułu podatku w latach następnych,
- subwencja ogólna - dochody z tego tytułu w roku 2022 zostały zaplanowane zgodnie z informacją Ministra Finansów, w kolejnych latach przyjęto dochody na realnym poziomie ich uzyskania,
- z tytułu dotacji i środków przeznaczonych na cele bieżące - dochody z tego tytułu zostały zaplanowane zgodnie z przyjętymi założeniami Wojewody Śląskiego i Krajowego Biura Wyborczego w zakresie dotacji na zadania zleczone, własne i powierzone. W zakresie środków unijnych do wysokości kwot wynikających z podpisanych umów o dofinansowanie.

- dochody majątkowe 9 068 550,00 zł

- dochody ze sprzedaży majątku oszacowano na podstawie stanu mienia komunalnego i planu wykorzystania gminnego zasobu nieruchomości. Na 2022 rok przeznaczono do sprzedaży działki na kwotę 200 000,00 zł. Kaniów - 1 działka na ul. Rybackiej, 3 działki na ul. Głębokie oraz 2 działki na ul. Batalionów Chłopskich. Do sprzedaży przeznaczony jest lokal na ul. Plebańskiej w Bestwinie o powierzchni 47,14m². Powtórzone zostaną przetargi z 2021 roku na sprzedaż działek, które nie przyniosły efektu w 2021 roku tj. działki w Janowicach na ul. Miodowej o nr 228/4 oraz 228/5

Wydatki :

Wydatki podzielono na kategorie wydatków bieżących, które na rok 2022 wynoszą 54 142 427,00 zł. oraz wydatki majątkowe na kwotę 13 743 040,00 zł. Ogólna kwota wydatków na 2022 rok to 67 885 467,00 zł.

Wydatki zostały zaplanowane przy uwzględnieniu wykonania planu wydatków za 9 miesięcy roku 2021, jak również uwzględnione zostały koszty nowych zadań planowanych do realizacji. W kolejnych latach uwzględniono wzrost średnio o 2,5-3,5% w oparciu o założenia makroekonomiczne na potrzeby wieloletnich prognoz finansowych jst.

- wydatki bieżące 54 142 427,00 zł.

Prognoza wydatków z poszczególnych tytułów przedstawia się następująco:

- na wynagrodzenia i składki od nich naliczane - w 2022 roku zaplanowane zostały wynagrodzenia na podstawie podpisanych umów na dzień 30.09.2021 roku oraz przewidywanego zatrudnienia w roku 2022, z uwzględnieniem wzrostu płacy minimalnej, wzrostu wynagrodzenia w oświacie, dodatku stażowego, awansu zawodowego nauczycieli oraz zwiększonych zadań edukacyjnych,
- wydatki na obsługę długu - w roku 2022 i latach następnych zaplanowano wydatki na podstawie harmonogramów spłat pożyczek i wyemitowanych papierów wartościowych oraz naliczonych od nich odsetek, uwzględniając przewidywalny wzrost stóp procentowych

- wydatki majątkowe 13 734 040,00 zł.

Wydatki zaplanowano na przedsięwzięcia przewidziane w załączniku nr 2 do uchwały w sprawie wieloletniej prognozy finansowej, w pozostałym zakresie przewiduje się realizację inwestycji rocznych.

Wynik budżetu:

W 2022 roku zaplanowano budżet w którym dochody są niższe od wydatków (deficyt budżetowy) o kwotę 3 825 647,00 zł. Deficyt zostanie sfinansowany:

1. przychodami jst z niewykorzystanych środków pieniężnych na rachunku bieżącym budżetu, wynikający z rozliczenia dochodów i wydatków nimi finansowanych związanych ze szczególnymi zasadami wykonywania budżetu określonymi w odrębnych ustawach w wysokości 1 373 490,00 zł.
2. przychodami jst wynikających z rozliczenia środków określonych w art. 5 ust. 1 pkt 2 ustawy i dotacji na realizację programu, projektu lub zadania finansowanego z udziałem tych środków w kwocie 560 000,00 zł.
3. przychodami z wolnych środków, o których mowa w art. 217 ust. 2 pkt 6 ustawy w wysokości 542 157,00 zł.
4. przychodami z zaciągniętych pożyczek w wysokości 1 350 000,00 zł.

Kolejne lata to prognoza budżetu z nadwyżką budżetową.

Przychody:

Przychody zaplanowano w wysokości 5 435 647,00 zł z tytułu:

- przychody jst z niewykorzystanych środków pieniężnych na rachunku bieżącym budżetu, wynikających z rozliczenia dochodów i wydatków nimi finansowanych związanych ze szczególnymi zasadami wykonywania budżetu określonymi w odrębnych ustawach w wysokości 1 373 490,00 zł. - rozliczenie środków z Rządowego Funduszu Inwestycji Lokalnych oraz z Funduszu Przeciwdziałania COVID -19

* w kwietniu 2021 r. wpłynęły środki w wysokości 1 000 000,00 zł. na zadanie Budowa trybuny sportowej wraz z zapleczem sanitarnym w Bestwinie - zadanie zostanie wykonane w 2022 roku

* 241 450,00 zł., środki z rozliczenia zadania z 2021 roku, zostaną przeznaczone na zadanie w roku 2022 (Budowa trybuny sportowej w Bestwinie)

* 132 040,00 zł. to środki z rozliczenia zadania pn.: Laboratoria przyszłości - zadane częściowo realizowane będzie w 2021 - na zadanie Gmina otrzymała środki w wysokości 330 100,00 zł z Funduszu Przeciwdziałania COVID -19

- przychody jst z wynikających z rozliczenia środków określonych w art. 5 ust. 1 pkt 2 ustawy i dotacji na realizację programu, projektu lub zadania finansowanego z udziałem tych środków w wysokości 560 000,00 zł.

** w październiku 2019 roku została podpisana umowa Nr POWERSE-2019-1-PLO1-KA101-062981 z Fundacją Rozwoju Systemu Edukacji na realizację projektu ERAZMUS +, który będzie realizowany do roku 2022. Środki na jego realizację wpłynęły w październiku 2019 roku w wysokości 212 947,02 zł i nie zostaną wykorzystane. do wykorzystania na rok 2022 pozostaje 50 000,00 zł.*

** w 2020 roku została podpisana umowa Nr UDA/RPSL.11.01.04-24-03BB/19/00 na realizację programu Bestwina- edukacja w przyszłość , który będzie realizowany do roku 2022. Środki na realizację programu wpłynęły w październiku 2020 roku w wysokości 241 819,65 zł i nie zostaną w całości wykorzystane. Do wykorzystania na rok 2022 zostanie 10 000,00 zł.*

** w sierpniu 2021 roku została podpisana umowa NR RARR/BD/1/8/2021 na grant w ramach projektu Dostępna szkoła z EFS wpłynęły środki w wysokości 566 145,20 zł. - do wykorzystania na rok 2022 pozostanie 500 000,00 zł.*

- przychody z tytułu wolnych środków, o których mowa w art. 217 ust. 2 pkt.6 ustawy w kwocie 2 152 157,00 zł.

Zaangażowano wypracowane i dostępne wolne środki wynikające z bilansu za 2020 rok i sprawozdania Rb-NDS za III kwartał 2021 roku oraz zmian do budżetu wprowadzonych Uchwałą Nr XXXV/266/2021 w dniu 11 października w wysokości 472 039,43 zł.

Na kolejnej Sesji Rady Gminy w dniu 22 listopada zostaną wprowadzone środki z tytułu uzupełnienia subwencji ogólnej w 2021 r. (pismo z dnia 29.10.2021 r. ST.4751.5.2021) w wysokości 2 684 497,00 zł.,

- przychody z zaciągniętych kredytów i pożyczek na rynku krajowym 1 350 000,00 zł. w 2022 roku planowane są do zaciągnięcia:

* pożyczka z WFOŚiGW w kwocie 850 000,00 zł. na zadanie pn.: Termomodernizacja budynku strażnicy w Bestwinie

* pożyczka z WFOŚiGW w kwocie 500 000,00 zł. na zadanie pn.: Program ograniczenia niskiej emisji w Gminie Bestwina

Rozchody budżetu:

W 2022 roku zaplanowano rozchody zgodnie z harmonogramem wykupu papierów wartościowych oraz spłat zaciągniętych pożyczek na kwotę 1 610 000,00 zł. - zgodnie z umową emisyjną zostanie wykupiona seria C14 na kwotę 800 000,00 zł., seria B18 na kwotę 500 000,00 zł., spłacone zostaną raty pożyczek na kwotę 310 000,00 zł.

W kolejnych latach w rozchodach budżetu zostały uwzględnione zaciągnięte i planowane do zaciągnięcia zobowiązania.

Kwota długu, sposób jego sfinansowania .

Kwota wykazana jako dług na koniec każdego roku jest wynikiem działania:

Dług z poprzedniego roku + zaciągany dług – spłata długu.

Kwota długu na koniec 2021 roku wyniesie 7 926 902,55 zł.

Zaplanowane do zaciągnięcia pożyczki z WFOŚiGW w roku 2022:

- pożyczka z WFOŚiGW w kwocie 850 000,00 zł. na zadanie pn.: Termomodernizacja budynku strażnicy w Bestwinie

- pożyczka z WFOŚiGW w kwocie 500 000,00 zł. na zadanie pn.: Program ograniczenia niskiej emisji w gminie Bestwina

spłata zobowiązań w roku 2022 wyniesie 1 610 000,00 zł.

Planowana kwota długu w 2022 roku wyniesie 7 666 902,55 zł.,

Informacje uzupełniające o wybranych rodzajach wydatków budżetowych

- W latach 2022-2028 na podstawie przyjętych założeń w zakresie gospodarki finansowej gminy i jej sytuacji gospodarczej następuje stopniowy spadek zadłużenia z uwagi na spłatę długu w poszczególnych latach, brak prognozy przychodów z tytułu pożyczek i kredytów oraz przyjęty poziom kosztów zadań bieżących i inwestycyjnych. W latach 2022 - 2028 prognozowaną nadwyżkę budżetową przeznaczają się na spłatę kredytów i pożyczek.

- Wydatki objęte limitem, o którym mowa w art. 226 ust. 3 pkt. 4 ustawy - załącznik nr 2 do Uchwały budżetowej określa wykaz wydatków bieżących i majątkowych objętych limitem

Wydatki na programy, projekty lub zadania związane z programami realizowanymi z udziałem środków, o których mowa w art. 5 ust 1 pkt 2 i 3 ustawy o finansach publicznych

1. **ERAZMUS +** to program Unii Europejskiej w dziedzinie edukacji, szkoleń i sportu. Celem projektu jest podwyższenie jakości szkoły poprzez wzrost kompetencji językowych nauczycieli. Projekt realizowany jest w ZSP w Bestwinie. W ramach limitu wydatków na rok 2022 - 50 000,00 zł. przewidziane jest zakup pomocy dydaktycznych oraz szkolenia nauczycieli realizujących zajęcia z dziećmi.

2. **Bestwina - edukacja w przyszłość** - Projekt realizowany jest przez ZSP w Bestwinie jego celem jest przygotowanie zajęć dodatkowych z różnych dziedzin nauki dla uczniów oraz zakup pomocy dydaktycznych. Limit wydatków na rok 2022 wynosi 58 284,00 zł.

3. **Dostępna szkoła** - projekt realizowany jest ze środków EFS w ramach Programu Operacyjnego Wiedza Edukacja Rozwój. Limit wydatków na rok 2022 wynosi 1 390 000,00 zł.

4. **Modernizacja placu zabaw w Bestwinie** - projekt realizowany jest przy wsparciu środków LGR Europejski Fundusz Morski i Rybacki. Limit wydatków na rok 2022 wynosi 111 000,00 zł.

5. **Realizacja projektu Cyfrowa Gmina** - projekt realizowany jest od 2021 roku, Gmina otrzymała środki z Programu Operacyjnego Polska Cyfrowa REACT EU. Limit wydatków na rok 2022 to 10 000,00 zł.

- Wydatki na programy, projekty lub zadania pozostałe

1. Profilaktyka zakażeń meningokokowych wśród dzieci zameldowanych na terenie gminy Bestwina - program realizowany jest od 2020 roku. Całkowity jego koszt wyniesie 410 000,00 zł.

2. W celu zwiększenia bezpieczeństwa mieszkańców planowane są do realizacji:

- Budowa chodnika dla pieszych wzdłuż ul. Witosa w Bestwinie - I etap zadania został zakończony w 2019 roku, limit wydatków na rok 2022 wynosi 1 300 000,00 zł. Na realizację projektu przewidziane są środki z Rządowego Programu Polski Ład

3. Program ograniczenia niskiej emisji w Gminie Bestwina - nowy program na lata 2020-2024, limit wydatków na rok 2022 wynosi 500 000,00 zł., na realizację programu zaplanowana jest pożyczka z WFOŚiGW w wysokości 500 000,00 zł.

3. Budowa sali gimnastycznej w Janowicach - w 2018 roku wykonano projekt na budowę sali gimnastycznej w Janowicach. Limit wydatków na rok 2022 wynosi 5 000 000,00 zł. Na realizację projektu przewidziane są środki z Rządowego Programu Polski Ład

4. Modernizacja budynku UG Bestwina - w 2017 roku wykonany został projekt na renowację pałacu Habsburgów jako budynku zabytkowego. W 2022 roku do zaplanowano środki na modernizację CO w wysokości 200 000,00 zł.

5. W celu poprawy bezpieczeństwa mieszkańców planuje się do realizacji naprawę dachu w budynku komunalnym przy ul. Krakowskiej w Bestwinie. W 2018 roku wykonany został projekt na realizację zadania. Limit wydatków na rok 2022 wynosi 160 000,00 zł.

6. Dla poprawy bezpieczeństwa na drogach w 2020 roku zlecone zostały projekty budowy chodników na ul. Olchowej w Bestwinie. Limit wydatków na rok 2022 wynosi 40 000,00 zł

7. Dla poprawy bezpieczeństwa na drogach w 2020 roku zlecone zostały projekty budowy chodników na ul. Ludowej w Kaniowie. Limit wydatków na rok 2022 roku wynosi 45 000,00 zł

8. Przebudowa ul. Mirowskiej w Kaniowie - wniosek nie otrzymał dofinansowania w I turze naboru ze środków Polskiego Ładu. Możliwe jest ponowne złożenie w wniosku w II turze

9. Projekt przebudowy ul. Sportowej w Bestwinie. Zadanie realizowane jest od 2019 roku. Wniosek o dofinansowanie został złożony do Rządowego Funduszu Rozwoju Dróg. Czekamy na rozstrzygnięcie konkursu.

10. Laboratoria przyszłości - projekt realizowany jest w ZSP w Bestwinie, ZSP w Janowicach, ZSP w Bestwinie, ZSP w Kaniowie przy udziale środków z Rządowego Programu przeciwdziałania COVID-19 limit wydatków na rok 2022 wynosi 132 040,00 zł.

**UCHWAŁA NR XXXIX/292/2021
RADY GMINY BESTWINA**

z dnia 20 grudnia 2021 r.

w sprawie budżetu Gminy Bestwina na rok 2022

Na podstawie art. 212 ust. 2, art. 239 i art. 258 ust. 1 ustawy z dnia 27 sierpnia 2009 roku o finansach publicznych (t.j. Dz.U. z 2021 roku poz. 305 z późn. zm.) oraz art. 18 ust. 2 pkt 4 i pkt 9 lit.c) i lit. d) ustawy z dnia 8 marca 1990 roku o samorządzie gminnym (t.j. Dz.U. z 2021 roku poz. 1372 z późn.zm.)

**Rada Gminy Bestwina
uchwala, co następuje:**

§ 1. Uchwala się budżet Gminy Bestwina na 2022 rok

§ 2. Ustala się plan dochodów budżetu Gminy Bestwina w wysokości 64 059 820,00 zł., zgodnie z załącznikiem Nr 1, w tym:

1. dochody bieżące w wysokości 54 991 270,00 zł., w tym:

2. dochody majątkowe w wysokości 9 068 550,00 zł., w tym:

- z tytułu dotacji i środków na finansowanie wydatków na realizację zadań finansowanych z udziałem środków, o których mowa w art. 5 ust. 1 pkt 2 i 3 ustawy o finansach publicznych 683 550,00 zł.

§ 3. W ramach kwoty dochodów budżetu wyodrębnia się:

1. dochody z tytułu dotacji celowej otrzymanej z budżetu państwa na realizację zadań bieżących z zakresu administracji rządowej oraz innych zadań zleconych gminie ustawami w wysokości 2 956 001,00 zł., zgodnie z załącznikiem Nr 2

2. dochody z tytułu dotacji celowej otrzymanej z budżetu państwa na zadania bieżące z zakresu administracji rządowej zlecone gminom, związane z realizacją świadczenia wychowawczego stanowiącego pomoc państwa w wychowywaniu dzieci w wysokości 6 235 577,00 zł., zgodnie z załącznikiem Nr 3

§ 4. Ustala się plan wydatków budżetu Gminy Bestwina w wysokości 67 885 467,00 zł., zgodnie z załącznikiem Nr 4, w tym:

1. wydatki bieżące w wysokości 54 142 427,00 zł.

2. wydatki majątkowe w wysokości 13 743 040,00 zł.

§ 5. W ramach kwoty wydatków budżetu wyodrębnia się:

1. wydatki na realizację zadań bieżących z zakresu administracji rządowej oraz innych zadań zleconych gminie ustawami w wysokości 2 956 001,00 zł., zgodnie z załącznikiem Nr 2

2. wydatki na realizację zadań bieżących z zakresu administracji rządowej zlecone gminom, związane z realizacją świadczenia wychowawczego stanowiącego pomoc państwa w wychowywaniu dzieci w wysokości 6 235 577,00 zł., zgodnie z załącznikiem Nr 3

§ 6. W budżecie tworzy się rezerwy:

1. ogólną w wysokości 100 000,00 zł

2. celowe w wysokości 550 000,00 zł., z czego:

- rezerwę na zarządzanie kryzysowe w wysokości 150 000,00 zł
- rezerwę na wydatki w oświacie w wysokości 400 000,00 zł

§ 7. 1. Ustala się kwotę planowanego deficytu stanowiącego różnicę między dochodami a wydatkami budżetu w wysokości 3 825 647,00 zł.,

2. Deficyt, o którym mowa w ust. 1 zostanie sfinansowany:

- 1) przychodami jednostek samorządu terytorialnego z niewykorzystanych środków pieniężnych na rachunku bieżącym budżetu, wynikających z rozliczenia dochodów i wydatków nimi finansowanych związanych ze szczególnymi zasadami wykonywania budżetu określonymi w odrębnych ustawach w kwocie 1 373 490,00 zł.
- 2) przychodami jednostek samorządu terytorialnego z wynikających z rozliczenia środków określonych w art. 5 ust. 1 pkt 2 ustawy i dotacji na realizację programu, projektu lub zadania finansowanego z udziałem tych środków w kwocie 560 000,00 zł.
- 3) przychodami z wolnych środków, o których mowa w art. 217 ust. 2 pkt 6 ustawy w wysokości 542 157,00 zł.,
- 4) przychodami z zaciągniętych pożyczek w wysokości 1 350 000,00 zł.

§ 8. Ustala się przychody budżetu w łącznej kwocie 5 435 647,00 zł oraz rozchody budżetu w łącznej kwocie 1 610 000,00 zł., zgodnie z załącznikiem Nr 5

§ 9. 1. Ustala się limit zobowiązań z tytułu zaciąganych kredytów i pożyczek w wysokości 4 350 000,00 zł.

- na pokrycie występującego w ciągu roku przejściowego deficytu w wysokości 3 000 000,00 zł.,
- na sfinansowanie planowanego deficytu w wysokości 1 350 000,00 zł.,

2. Ustala się limit zobowiązań zaliczanych do tytułu dłużnego, o którym mowa w art. 72 ust. 1 pkt 2, innych niż określony w ust. 1 w wysokości 100 000,00 zł.

§ 10. 1. Ustala się dochody w wysokości 250 000,00 zł. z tytułu wydawania zezwoleń na sprzedaż napojów alkoholowych.

2. Ustala się wydatki na finansowanie zadań ujętych w Gminnym Programie Profilaktyki i Rozwiązywania Problemów Alkoholowych w wysokości 246 000,00 zł.

3. Ustala się wydatki na finansowanie zadań ujętych w Gminny Programie Przeciwdziałania Narkomanii w wysokości 4 000,00zł.

- zgodnie z załącznikiem Nr 6

§ 11. Ustala się dochody i wydatki w ramach ustawy Prawo ochrony środowiska w wysokości 30 000,00 zł. zgodnie z załącznikiem Nr 7

§ 12. Dochody z tytułu opłat za gospodarowanie odpadami komunalnymi wynikające z ustawy z dnia 13 września 1996 roku o utrzymaniu czystości i porządku w gminach ustala się w wysokości 3 100 000,00 zł., wydatki związane z realizacją zadań z zakresu gospodarowania odpadami ustala się w wysokości 3 100 000,00 zł. zgodnie z załącznikiem Nr 8

§ 13. Zestawienie planowanych kwot dotacji udzielonych z budżetu Gminy Bestwina w 2022 roku stanowi załącznik Nr 9

§ 14. Zestawienie planowanych wydatków na programy i projekty realizowane ze środków Rządowego Funduszu Inwestycji Lokalnych stanowi załącznik Nr 10

§ 15. Zestawienie planowanych wydatków na programy i projekty realizowane ze środków Funduszu Przeciwdziałania COVID -19 stanowi załącznik Nr 11

§ 16. Upoważnia się Wójta Gminy do:

1. zaciągania w roku budżetowym kredytów krótkoterminowych na pokrycie przejściowego deficytu budżetu Gminy Bestwina do kwoty 3 000 000,00 zł.,

2. zaciągania zobowiązań zaliczanych do tytułu dłużnego, o którym mowa w art. 72 ust. 1 pkt. 2, innych niż określone w ust. 1 do kwoty 100 000,00 zł.,

3. lokowania w trakcie realizacji budżetu czasowo wolnych środków budżetowych na rachunkach w innym banku niż bank prowadzący obsługę budżetu,

4. dokonywania wszelkich zmian w planie wydatków z wyłączeniem przeniesień wydatków między działami.

§ 15. Wykonanie Uchwały powierza się Wójtowi Gminy Bestwina.

§ 16. Uchwała wchodzi w życie z dniem 1 stycznia 2022 roku i podlega publikacji w Dzienniku Urzędowym Województwa Śląskiego oraz Biuletynie Informacji Publicznej Urzędu Gminy Bestwina.

Przewodniczący Rady

mgr Jerzy Stanclik

Załącznik Nr 1 do uchwały Nr XXXIX/292/2021
Rady Gminy Bestwina
z dnia 20 grudnia 2021 r.

Dochody budżetu gminy na rok 2022

Dział	Rozdział	§	Nazwa	Plan ogółem
1	2	3	4	5
bieżące				
010			Rolnictwo i łowiectwo	1 000,00
			w tym z tytułu dotacji i środków na finansowanie wydatków na realizację zadań finansowanych z udziałem środków, o których mowa w art. 5 ust. 1 pkt 2 i 3	0,00
	01095		Pozostała działalność	1 000,00
			w tym z tytułu dotacji i środków na finansowanie wydatków na realizację zadań finansowanych z udziałem środków, o których mowa w art. 5 ust. 1 pkt 2 i 3	0,00
		0750	Wpływy z najmu i dzierżawy składników majątkowych Skarbu Państwa, jednostek samorządu terytorialnego lub innych jednostek zaliczanych do sektora finansów publicznych oraz innych umów o podobnym charakterze	1 000,00
700			Gospodarka mieszkaniowa	174 000,00
			w tym z tytułu dotacji i środków na finansowanie wydatków na realizację zadań finansowanych z udziałem środków, o których mowa w art. 5 ust. 1 pkt 2 i 3	0,00
	70005		Gospodarka gruntami i nieruchomościami	114 000,00
			w tym z tytułu dotacji i środków na finansowanie wydatków na realizację zadań finansowanych z udziałem środków, o których mowa w art. 5 ust. 1 pkt 2 i 3	0,00
		0550	Wpływy z opłat z tytułu użytkowania wieczystego nieruchomości	24 000,00
		0750	Wpływy z najmu i dzierżawy składników majątkowych Skarbu Państwa, jednostek samorządu terytorialnego lub innych jednostek zaliczanych do sektora finansów publicznych oraz innych umów o podobnym charakterze	90 000,00
	70007		Gospodarowanie mieszkaniowym zasobem gminy	60 000,00
			w tym z tytułu dotacji i środków na finansowanie wydatków na realizację zadań finansowanych z udziałem środków, o których mowa w art. 5 ust. 1 pkt 2 i 3	0,00
		0750	Wpływy z najmu i dzierżawy składników majątkowych Skarbu Państwa, jednostek samorządu terytorialnego lub innych jednostek zaliczanych do sektora finansów publicznych oraz innych umów o podobnym charakterze	60 000,00
750			Administracja publiczna	57 074,00
			w tym z tytułu dotacji i środków na finansowanie wydatków na realizację zadań finansowanych z udziałem środków, o których mowa w art. 5 ust. 1 pkt 2 i 3	0,00
	75011		Urzędy wojewódzkie	57 074,00
			w tym z tytułu dotacji i środków na finansowanie wydatków na realizację zadań finansowanych z udziałem środków, o których mowa w art. 5 ust. 1 pkt 2 i 3	0,00
		2010	Dotacja celowa otrzymana z budżetu państwa na realizację zadań bieżących z zakresu administracji rządowej oraz innych zadań zleconych gminie (związkom gmin, związkom powiatowo-gminnym) ustawami	57 052,00

		2360	Dochody jednostek samorządu terytorialnego związane z realizacją zadań z zakresu administracji rządowej oraz innych zadań zleconych ustawami	22,00
751			Urzędy naczelnych organów władzy państwowej, kontroli i ochrony prawa oraz sądownictwa	2 400,00
			w tym z tytułu dotacji i środków na finansowanie wydatków na realizację zadań finansowanych z udziałem środków, o których mowa w art. 5 ust. 1 pkt 2 i 3	0,00
	75101		Urzędy naczelnych organów władzy państwowej, kontroli i ochrony prawa	2 400,00
			w tym z tytułu dotacji i środków na finansowanie wydatków na realizację zadań finansowanych z udziałem środków, o których mowa w art. 5 ust. 1 pkt 2 i 3	0,00
		2010	Dotacja celowa otrzymana z budżetu państwa na realizację zadań bieżących z zakresu administracji rządowej oraz innych zadań zleconych gminie (związkom gmin, związkom powiatowo-gminnym) ustawami	2 400,00
752			Obrona narodowa	800,00
			w tym z tytułu dotacji i środków na finansowanie wydatków na realizację zadań finansowanych z udziałem środków, o których mowa w art. 5 ust. 1 pkt 2 i 3	0,00
	75212		Pozostałe wydatki obronne	800,00
			w tym z tytułu dotacji i środków na finansowanie wydatków na realizację zadań finansowanych z udziałem środków, o których mowa w art. 5 ust. 1 pkt 2 i 3	0,00
		2010	Dotacja celowa otrzymana z budżetu państwa na realizację zadań bieżących z zakresu administracji rządowej oraz innych zadań zleconych gminie (związkom gmin, związkom powiatowo-gminnym) ustawami	800,00
756			Dochody od osób prawnych, od osób fizycznych i od innych jednostek nieposiadających osobowości prawnej oraz wydatki związane z ich poborem	27 408 894,00
			w tym z tytułu dotacji i środków na finansowanie wydatków na realizację zadań finansowanych z udziałem środków, o których mowa w art. 5 ust. 1 pkt 2 i 3	0,00
	75601		Wpływy z podatku dochodowego od osób fizycznych	40 000,00
			w tym z tytułu dotacji i środków na finansowanie wydatków na realizację zadań finansowanych z udziałem środków, o których mowa w art. 5 ust. 1 pkt 2 i 3	0,00
		0350	Wpływy z podatku od działalności gospodarczej osób fizycznych, opłacanego w formie karty podatkowej	40 000,00
	75615		Wpływy z podatku rolnego, podatku leśnego, podatku od czynności cywilnoprawnych, podatków i opłat lokalnych od osób prawnych i innych jednostek organizacyjnych	4 333 212,00
			w tym z tytułu dotacji i środków na finansowanie wydatków na realizację zadań finansowanych z udziałem środków, o których mowa w art. 5 ust. 1 pkt 2 i 3	0,00
		0310	Wpływy z podatku od nieruchomości	3 955 936,00
		0320	Wpływy z podatku rolnego	16 129,00
		0330	Wpływy z podatku leśnego	11 147,00
		0340	Wpływy z podatku od środków transportowych	300 000,00

		0500	Wpływy z podatku od czynności cywilnoprawnych	50 000,00
	75616		Wpływy z podatku rolnego, podatku leśnego, podatku od spadków i darowizn, podatku od czynności cywilno-prawnych oraz podatków i opłat lokalnych od osób fizycznych	3 885 368,00
			w tym z tytułu dotacji i środków na finansowanie wydatków na realizację zadań finansowanych z udziałem środków, o których mowa w art. 5 ust. 1 pkt 2 i 3	0,00
		0310	Wpływy z podatku od nieruchomości	2 512 226,00
		0320	Wpływy z podatku rolnego	450 000,00
		0330	Wpływy z podatku leśnego	3 142,00
		0340	Wpływy z podatku od środków transportowych	350 000,00
		0360	Wpływy z podatku od spadków i darowizn	70 000,00
		0500	Wpływy z podatku od czynności cywilnoprawnych	500 000,00
	75618		Wpływy z innych opłat stanowiących dochody jednostek samorządu terytorialnego na podstawie ustaw	2 825 000,00
			w tym z tytułu dotacji i środków na finansowanie wydatków na realizację zadań finansowanych z udziałem środków, o których mowa w art. 5 ust. 1 pkt 2 i 3	0,00
		0410	Wpływy z opłaty skarbowej	50 000,00
		0460	Wpływy z opłaty eksploatacyjnej	300 000,00
		0480	Wpływy z opłat za zezwolenia na sprzedaż napojów alkoholowych	210 000,00
		0490	Wpływy z innych lokalnych opłat pobieranych przez jednostki samorządu terytorialnego na podstawie odrębnych ustaw	65 000,00
		0510	Wpływy z opłaty eksploatacyjnej od przedsiębiorstw górniczych węgla kamiennego	2 200 000,00
	75619		Wpływy z różnych rozliczeń	40 000,00
			w tym z tytułu dotacji i środków na finansowanie wydatków na realizację zadań finansowanych z udziałem środków, o których mowa w art. 5 ust. 1 pkt 2 i 3	0,00
		0270	Wpływy z części opłaty za zezwolenie na sprzedaż napojów alkoholowych w obrocie hurtowym	40 000,00
	75621		Udziały gmin w podatkach stanowiących dochód budżetu państwa	16 285 314,00
			w tym z tytułu dotacji i środków na finansowanie wydatków na realizację zadań finansowanych z udziałem środków, o których mowa w art. 5 ust. 1 pkt 2 i 3	0,00
		0010	Wpływy z podatku dochodowego od osób fizycznych	15 921 991,00
		0020	Wpływy z podatku dochodowego od osób prawnych	363 323,00
758			Różne rozliczenia	12 591 321,00
			w tym z tytułu dotacji i środków na finansowanie wydatków na realizację zadań finansowanych z udziałem środków, o których mowa w art. 5 ust. 1 pkt 2 i 3	0,00
	75801		Część oświatowa subwencji ogólnej dla jednostek samorządu terytorialnego	12 591 321,00
			w tym z tytułu dotacji i środków na finansowanie wydatków na realizację zadań finansowanych z udziałem środków, o których mowa w art. 5 ust. 1 pkt 2 i 3	0,00

		2920	Subwencje ogólne z budżetu państwa	12 591 321,00
801			Oświata i wychowanie	1 795 552,00
			w tym z tytułu dotacji i środków na finansowanie wydatków na realizację zadań finansowanych z udziałem środków, o których mowa w art. 5 ust. 1 pkt 2 i 3	0,00
	80101		Szkoły podstawowe	200,00
			w tym z tytułu dotacji i środków na finansowanie wydatków na realizację zadań finansowanych z udziałem środków, o których mowa w art. 5 ust. 1 pkt 2 i 3	0,00
		0690	Wpływy z różnych opłat	200,00
	80104		Przedszkola	1 372 762,00
			w tym z tytułu dotacji i środków na finansowanie wydatków na realizację zadań finansowanych z udziałem środków, o których mowa w art. 5 ust. 1 pkt 2 i 3	0,00
		0660	Wpływy z opłat za korzystanie z wychowania przedszkolnego	170 000,00
		0670	Wpływy z opłat za korzystanie z żywienia w jednostkach realizujących zadania z zakresu wychowania przedszkolnego	600 000,00
		0830	Wpływy z usług	35 000,00
		2030	Dotacja celowa otrzymana z budżetu państwa na realizację własnych zadań bieżących gmin (związków gmin, związków powiatowo-gminnych)	567 762,00
	80148		Stołówki szkolne i przedszkolne	400 000,00
			w tym z tytułu dotacji i środków na finansowanie wydatków na realizację zadań finansowanych z udziałem środków, o których mowa w art. 5 ust. 1 pkt 2 i 3	0,00
		0830	Wpływy z usług	400 000,00
	80149		Realizacja zadań wymagających stosowania specjalnej organizacji nauki i metod pracy dla dzieci w przedszkolach, oddziałach przedszkolnych w szkołach podstawowych i innych formach wychowania przedszkolnego	22 590,00
			w tym z tytułu dotacji i środków na finansowanie wydatków na realizację zadań finansowanych z udziałem środków, o których mowa w art. 5 ust. 1 pkt 2 i 3	0,00
		2030	Dotacja celowa otrzymana z budżetu państwa na realizację własnych zadań bieżących gmin (związków gmin, związków powiatowo-gminnych)	22 590,00
851			Ochrona zdrowia	159,00
			w tym z tytułu dotacji i środków na finansowanie wydatków na realizację zadań finansowanych z udziałem środków, o których mowa w art. 5 ust. 1 pkt 2 i 3	0,00
	85195		Pozostała działalność	159,00
			w tym z tytułu dotacji i środków na finansowanie wydatków na realizację zadań finansowanych z udziałem środków, o których mowa w art. 5 ust. 1 pkt 2 i 3	0,00
		2010	Dotacja celowa otrzymana z budżetu państwa na realizację zadań bieżących z zakresu administracji rządowej oraz innych zadań zleconych gminie (związkom gmin, związkom powiatowo-gminnym) ustawami	159,00
852			Pomoc społeczna	329 098,00

			w tym z tytułu dotacji i środków na finansowanie wydatków na realizację zadań finansowanych z udziałem środków, o których mowa w art. 5 ust. 1 pkt 2 i 3	0,00
	85213		Składki na ubezpieczenie zdrowotne opłacane za osoby pobierające niektóre świadczenia z pomocy społecznej oraz za osoby uczestniczące w zajęciach w centrum integracji społecznej	11 723,00
			w tym z tytułu dotacji i środków na finansowanie wydatków na realizację zadań finansowanych z udziałem środków, o których mowa w art. 5 ust. 1 pkt 2 i 3	0,00
		2030	Dotacja celowa otrzymana z budżetu państwa na realizację własnych zadań bieżących gmin (związków gmin, związków powiatowo-gminnych)	11 723,00
	85214		Zasiłki okresowe, celowe i pomoc w naturze oraz składki na ubezpieczenia emerytalne i rentowe	48 079,00
			w tym z tytułu dotacji i środków na finansowanie wydatków na realizację zadań finansowanych z udziałem środków, o których mowa w art. 5 ust. 1 pkt 2 i 3	0,00
		2030	Dotacja celowa otrzymana z budżetu państwa na realizację własnych zadań bieżących gmin (związków gmin, związków powiatowo-gminnych)	48 079,00
	85216		Zasiłki stałe	110 396,00
			w tym z tytułu dotacji i środków na finansowanie wydatków na realizację zadań finansowanych z udziałem środków, o których mowa w art. 5 ust. 1 pkt 2 i 3	0,00
		2030	Dotacja celowa otrzymana z budżetu państwa na realizację własnych zadań bieżących gmin (związków gmin, związków powiatowo-gminnych)	110 396,00
	85219		Ośrodki pomocy społecznej	130 199,00
			w tym z tytułu dotacji i środków na finansowanie wydatków na realizację zadań finansowanych z udziałem środków, o których mowa w art. 5 ust. 1 pkt 2 i 3	0,00
		2010	Dotacja celowa otrzymana z budżetu państwa na realizację zadań bieżących z zakresu administracji rządowej oraz innych zadań zleconych gminie (związkom gmin, związkom powiatowo-gminnym) ustawami	4 300,00
		2030	Dotacja celowa otrzymana z budżetu państwa na realizację własnych zadań bieżących gmin (związków gmin, związków powiatowo-gminnych)	125 899,00
	85228		Usługi opiekuńcze i specjalistyczne usługi opiekuńcze	16 124,00
			w tym z tytułu dotacji i środków na finansowanie wydatków na realizację zadań finansowanych z udziałem środków, o których mowa w art. 5 ust. 1 pkt 2 i 3	0,00
		2030	Dotacja celowa otrzymana z budżetu państwa na realizację własnych zadań bieżących gmin (związków gmin, związków powiatowo-gminnych)	16 099,00
		2360	Dochody jednostek samorządu terytorialnego związane z realizacją zadań z zakresu administracji rządowej oraz innych zadań zleconych ustawami	25,00
	85230		Pomoc w zakresie dożywiania	12 577,00

			w tym z tytułu dotacji i środków na finansowanie wydatków na realizację zadań finansowanych z udziałem środków, o których mowa w art. 5 ust. 1 pkt 2 i 3	0,00
		2030	Dotacja celowa otrzymana z budżetu państwa na realizację własnych zadań bieżących gmin (związków gmin, związków powiatowo-gminnych)	12 577,00
855			Rodzina	9 410 972,00
			w tym z tytułu dotacji i środków na finansowanie wydatków na realizację zadań finansowanych z udziałem środków, o których mowa w art. 5 ust. 1 pkt 2 i 3	0,00
	85501		Świadczenie wychowawcze	6 235 577,00
			w tym z tytułu dotacji i środków na finansowanie wydatków na realizację zadań finansowanych z udziałem środków, o których mowa w art. 5 ust. 1 pkt 2 i 3	0,00
		2060	Dotacja celowa otrzymana z budżetu państwa na zadania bieżące z zakresu administracji rządowej zlecone gminom (związkowi gmin, związkowi powiatowo-gminnym), związane z realizacją świadczenia wychowawczego stanowiącego pomoc państwa w wychowywaniu dzieci	6 235 577,00
	85502		Świadczenia rodzinne, świadczenie z funduszu alimentacyjnego oraz składki na ubezpieczenia emerytalne i rentowe z ubezpieczenia społecznego	2 897 237,00
			w tym z tytułu dotacji i środków na finansowanie wydatków na realizację zadań finansowanych z udziałem środków, o których mowa w art. 5 ust. 1 pkt 2 i 3	0,00
		2010	Dotacja celowa otrzymana z budżetu państwa na realizację zadań bieżących z zakresu administracji rządowej oraz innych zadań zleconych gminie (związkowi gmin, związkowi powiatowo-gminnym) ustawami	2 869 237,00
		2360	Dochody jednostek samorządu terytorialnego związane z realizacją zadań z zakresu administracji rządowej oraz innych zadań zleconych ustawami	28 000,00
	85503		Karta Dużej Rodziny	5,00
			w tym z tytułu dotacji i środków na finansowanie wydatków na realizację zadań finansowanych z udziałem środków, o których mowa w art. 5 ust. 1 pkt 2 i 3	0,00
		2360	Dochody jednostek samorządu terytorialnego związane z realizacją zadań z zakresu administracji rządowej oraz innych zadań zleconych ustawami	5,00
	85513		Składki na ubezpieczenie zdrowotne opłacane za osoby pobierające niektóre świadczenia rodzinne oraz za osoby pobierające zasiłki dla opiekunów	22 053,00
			w tym z tytułu dotacji i środków na finansowanie wydatków na realizację zadań finansowanych z udziałem środków, o których mowa w art. 5 ust. 1 pkt 2 i 3	0,00
		2010	Dotacja celowa otrzymana z budżetu państwa na realizację zadań bieżących z zakresu administracji rządowej oraz innych zadań zleconych gminie (związkowi gmin, związkowi powiatowo-gminnym) ustawami	22 053,00
	85516		System opieki nad dziećmi w wieku do lat 3	256 100,00

			w tym z tytułu dotacji i środków na finansowanie wydatków na realizację zadań finansowanych z udziałem środków, o których mowa w art. 5 ust. 1 pkt 2 i 3	0,00
		0830	Wpływy z usług	200 000,00
		2030	Dotacja celowa otrzymana z budżetu państwa na realizację własnych zadań bieżących gmin (związków gmin, związków powiatowo-gminnych)	56 100,00
900			Gospodarka komunalna i ochrona środowiska	3 130 000,00
			w tym z tytułu dotacji i środków na finansowanie wydatków na realizację zadań finansowanych z udziałem środków, o których mowa w art. 5 ust. 1 pkt 2 i 3	0,00
	90002		Gospodarka odpadami komunalnymi	3 100 000,00
			w tym z tytułu dotacji i środków na finansowanie wydatków na realizację zadań finansowanych z udziałem środków, o których mowa w art. 5 ust. 1 pkt 2 i 3	0,00
		0490	Wpływy z innych lokalnych opłat pobieranych przez jednostki samorządu terytorialnego na podstawie odrębnych ustaw	3 100 000,00
	90019		Wpływy i wydatki związane z gromadzeniem środków z opłat i kar za korzystanie ze środowiska	30 000,00
			w tym z tytułu dotacji i środków na finansowanie wydatków na realizację zadań finansowanych z udziałem środków, o których mowa w art. 5 ust. 1 pkt 2 i 3	0,00
		0690	Wpływy z różnych opłat	30 000,00
926			Kultura fizyczna	90 000,00
			w tym z tytułu dotacji i środków na finansowanie wydatków na realizację zadań finansowanych z udziałem środków, o których mowa w art. 5 ust. 1 pkt 2 i 3	0,00
	92601		Obiekty sportowe	90 000,00
			w tym z tytułu dotacji i środków na finansowanie wydatków na realizację zadań finansowanych z udziałem środków, o których mowa w art. 5 ust. 1 pkt 2 i 3	0,00
		0750	Wpływy z najmu i dzierżawy składników majątkowych Skarbu Państwa, jednostek samorządu terytorialnego lub innych jednostek zaliczanych do sektora finansów publicznych oraz innych umów o podobnym charakterze	10 000,00
		0830	Wpływy z usług	80 000,00
bieżące				razem:
				54 991 270,00
			w tym z tytułu dotacji i środków na finansowanie wydatków na realizację zadań finansowanych z udziałem środków, o których mowa w art. 5 ust. 1 pkt 2 i 3	0,00

majątkowe				
600			Transport i łączność	3 235 000,00
			w tym z tytułu dotacji i środków na finansowanie wydatków na realizację zadań finansowanych z udziałem środków, o których mowa w art. 5 ust. 1 pkt 2 i 3	0,00
	60014		Drogi publiczne powiatowe	1 235 000,00
			w tym z tytułu dotacji i środków na finansowanie wydatków na realizację zadań finansowanych z udziałem środków, o których mowa w art. 5 ust. 1 pkt 2 i 3	0,00

		6090	Środki z Funduszu Przeciwdziałania COVID-19 na finansowanie lub dofinansowanie kosztów realizacji inwestycji i zakupów inwestycyjnych związanych z przeciwdziałaniem COVID-19	1 235 000,00
	60016		Drogi publiczne gminne	2 000 000,00
			w tym z tytułu dotacji i środków na finansowanie wydatków na realizację zadań finansowanych z udziałem środków, o których mowa w art. 5 ust. 1 pkt 2 i 3	0,00
		6330	Dotacja celowa otrzymana z budżetu państwa na realizację inwestycji i zakupów inwestycyjnych własnych gmin (związków gmin, związków powiatowo-gminnych)	2 000 000,00
700			Gospodarka mieszkaniowa	200 000,00
			w tym z tytułu dotacji i środków na finansowanie wydatków na realizację zadań finansowanych z udziałem środków, o których mowa w art. 5 ust. 1 pkt 2 i 3	0,00
	70005		Gospodarka gruntami i nieruchomościami	200 000,00
			w tym z tytułu dotacji i środków na finansowanie wydatków na realizację zadań finansowanych z udziałem środków, o których mowa w art. 5 ust. 1 pkt 2 i 3	0,00
		0770	Wpłaty z tytułu odpłatnego nabycia prawa własności oraz prawa użytkowania wieczystego nieruchomości	200 000,00
801			Oświata i wychowanie	5 550 000,00
			w tym z tytułu dotacji i środków na finansowanie wydatków na realizację zadań finansowanych z udziałem środków, o których mowa w art. 5 ust. 1 pkt 2 i 3	600 000,00
	80101		Szkoły podstawowe	4 950 000,00
			w tym z tytułu dotacji i środków na finansowanie wydatków na realizację zadań finansowanych z udziałem środków, o których mowa w art. 5 ust. 1 pkt 2 i 3	0,00
		6090	Środki z Funduszu Przeciwdziałania COVID-19 na finansowanie lub dofinansowanie kosztów realizacji inwestycji i zakupów inwestycyjnych związanych z przeciwdziałaniem COVID-19	4 950 000,00
	80195		Pozostała działalność	600 000,00
			w tym z tytułu dotacji i środków na finansowanie wydatków na realizację zadań finansowanych z udziałem środków, o których mowa w art. 5 ust. 1 pkt 2 i 3	600 000,00
		6257	Dotacja celowa w ramach programów finansowych z udziałem środków europejskich oraz środków, o których mowa w art. 5 ust. 3 pkt 5 lit. a i b ustawy, lub płatności w ramach budżetu środków europejskich, realizowanych przez jednostki samorządu terytorialnego	500 000,00
		6259	Dotacja celowa w ramach programów finansowych z udziałem środków europejskich oraz środków, o których mowa w art. 5 ust. 3 pkt 5 lit. a i b ustawy, lub płatności w ramach budżetu środków europejskich, realizowanych przez jednostki samorządu terytorialnego	100 000,00
900			Gospodarka komunalna i ochrona środowiska	83 550,00
			w tym z tytułu dotacji i środków na finansowanie wydatków na realizację zadań finansowanych z udziałem środków, o których mowa w art. 5 ust. 1 pkt 2 i 3	83 550,00
	90095		Pozostała działalność	83 550,00

		w tym z tytułu dotacji i środków na finansowanie wydatków na realizację zadań finansowanych z udziałem środków, o których mowa w art. 5 ust. 1 pkt 2 i 3	83 550,00
	6257	Dotacja celowa w ramach programów finansowych z udziałem środków europejskich oraz środków, o których mowa w art. 5 ust. 3 pkt 5 lit. a i b ustawy, lub płatności w ramach budżetu środków europejskich, realizowanych przez jednostki samorządu terytorialnego	83 550,00
majątkowe			
razem:			9 068 550,00
		w tym z tytułu dotacji i środków na finansowanie wydatków na realizację zadań finansowanych z udziałem środków, o których mowa w art. 5 ust. 1 pkt 2 i 3	683 550,00
Ogółem:			64 059 820,00
		w tym z tytułu dotacji i środków na finansowanie wydatków na realizację zadań finansowanych z udziałem środków, o których mowa w art. 5 ust. 1 pkt 2 i 3	683 550,00

Załącznik Nr 2 do uchwały Nr XXXIX/292/2021
Rady Gminy Bestwina
z dnia 20 grudnia 2021 r.

Dotacje celowe z budżetu państwa na realizację zadań bieżących z zakresu administracji rządowej oraz innych zadań zleconych gminom ustawami

dział	rozdział	wyszczególnienie	dochody	wydatki
750		Administracja publiczna	57 052,00	57 052,00
	75011	Urzędy wojewódzkie	57 052,00	57 052,00
		dotacja Działanie 16.1.1.2 Finansowanie, nadzór i kontrola realizacji zadań z zakresu administracji rządowej - dowody osobiste, ewidencja ludności, rejestracja zdarzeń stanu cywilnego w tym: a) wydatki bieżące z tego: <i>wynagrodzenia i składki od nich naliczane</i>	54 510,00	54 510,00 54 510,00
		dotacja Działanie 11.4.2.2 Zaspokajanie potrzeb Sił Zbrojnych i wojsk sojusznicznych przez sektor pozamilitarny w tym: a) wydatki bieżące z tego: <i>wynagrodzenia i składki od nich naliczane</i>	2 542,00	2 542,00 2 542,00
751		Urzędy naczelnych organów władzy państwowej, kontroli i ochrony prawa oraz sądownictwa	2 400,00	2 400,00
	75101	Urzędy naczelnych organów władzy państwowej, kontroli i ochrony prawa	2 400,00	2 400,00
		dotacja przeznaczona na sfinansowanie kosztów prowadzenia i aktualizowania stałego rejestru wyborców w gminie a) wydatki bieżące z tego: <i>wynagrodzenia i składki od nich naliczane</i>	2 400,00	2 400,00 2 400,00
752		Obrona narodowa	800,00	800,00
	75212	Pozostałe wydatki obronne	800,00	800,00
		Działanie 11.4.2.4 Szkolenie obronne administracji publicznej i przedsiębiorców a) wydatki bieżące z tego: <i>wydatki związane z realizacją ich statutowych zadań</i>	800,00	800,00 800,00
851		Ochrona zdrowia	159,00	159,00
	85195	Pozostała działalność	159,00	159,00
		dotacja Działanie 20.1.4.3 Świadczenia opieki zdrowotnej dla osób nieobjętych obowiązkiem ubezpieczenia zdrowotnego oraz cudzoziemcom w Polsce i Polakom za granicą w tym: a) wydatki bieżące z tego: <i>wynagrodzenia i składki od nich naliczane</i>	159,00	159,00 159,00
852		Pomoc społeczna	4 300,00	4 300,00

	85219	<i>Ośrodki pomocy społecznej</i>	4 300,00	4 300,00
		dotacja Działanie 13.1.2.1 Wsparcie finansowe zadań i programów realizacji zadań pomocy społecznej a) wydatki bieżące <i>wynagrodzenia i składki od nich naliczane</i> <i>świadczenia na rzecz osób fizycznych</i>	4 300,00	4 300,00 64,00 4 236,00
855		Rodzina	2 891 290,00	2 891 290,00
	85502	<i>Świadczenia rodzinne, świadczenia z funduszu alimentacyjnego oraz składki na ubezpieczenia emerytalne i rentowe z ubezpieczenia społecznego</i>	2 869 237,00	2 869 237,00
		dotacja Działanie 13.4.1.1 Świadczenia rodzinne i świadczenia z funduszu alimentacyjnego i zasiłki dla opiekunów a) wydatki bieżące z tego: <i>wynagrodzenia i składki od nich naliczane</i> <i>świadczenia na rzecz osób fizycznych</i>	2 844 494,00	2 844 494,00 245 334,00 2 599 160,00
		Działanie 13.4.1.6 Wsparcie kobiet w ciąży i rodzin w zakresie dostępu do instrumentów polityki na rzecz rodziny a) wydatki bieżące z tego: <i>wynagrodzenia i składki od nich naliczane</i> <i>świadczenia na rzecz osób fizycznych</i>	24 743,00	24 743,00 743,00 24 000,00
	85513	<i>Składki na ubezpieczenia zdrowotne opłacane za osoby pobierające niektóre świadczenia rodzinne, zgodnie z zapisami ustawy o świadczeniach rodzinnych oraz za osoby pobierające zasiłki dla opiekunów, zgodnie z przepisami ustawy z dnia 4 kwietnia 2014 roku o ustaleniu i wypłacie zasiłków dla opiekunów</i>	22 053,00	22 053,00
		dotacja Działanie 20.1.3.1 Opłacanie i refundacja składek na ubezpieczenie zdrowotne z budżetu państwa za osoby uprawnione a) wydatki bieżące z tego: <i>wydatki związane z realizacją ich statutowych zadań</i>	22 053,00	22 053,00 22 053,00
		RAZEM	2 956 001,00	2 956 001,00

Plan dochodów do odprowadzenia do budżetu państwa z tytułu realizacji zadań z zakresu administracji rządowej

dział	rozdział	wyszczególnienie	plan
750		Administracja publiczna	425,00
	75011	<i>Urzędy wojewódzkie</i>	425,00
852		Pomoc społeczna	500,00
	85228	<i>Usługi opiekuńcze i specjalistyczne usługi opiekuńcze</i>	500,00
855		Rodzina	70 100,00
	85502	<i>Świadczenia rodzinne, świadczenia z funduszu alimentacyjnego oraz składki na ubezpieczenia emerytalne i rentowe z ubezpieczenia społecznego</i>	70 000,00
	85503	<i>Karta Dużej Rodziny</i>	100,00
		RAZEM	71 025,00

Załącznik Nr 3 do uchwały Nr XXXIX/292/2021
Rady Gminy Bestwina
z dnia 20 grudnia 2021 r.

Dotacje celowe otrzymane z budżetu państwa na zadania bieżące z zakresu administracji rządowej zlecone gminom, związane z realizacją świadczenia wychowawczego stanowiącego pomoc państwa w wychowywaniu dzieci

dział	rozdział	wyszczególnienie	dochody	wydatki
855		Rodzina	6 235 577,00	6 235 577,00
	85501	<i>Świadczenia wychowawcze</i>	6 235 577,00	6 235 577,00
		dotacja Działanie 13.4.1.5 Pomoc Państwa w wychowywaniu dzieci a) wydatki bieżące z tego: <i>wynagrodzenia i składki od nich naliczane</i> <i>świadczenia na rzecz osób fizycznych</i>	6 235 577,00	6 235 577,00 6 235 577,00 20 577,00 6 215 000,00

Załącznik Nr 4 do uchwały Nr XXXIX/292/2021
Rady Gminy Bestwina
z dnia 20 grudnia 2021 r.

Wydatki budżetu gminy na rok 2022

Dział	Rozdział	Nazwa	Plan	Z tego:														
				Wydatki bieżące	z tego:								Wydatki majątkowe	z tego:				
					wydatki jednostek budżetowych,	wynagrodzenia i składki od nich naliczane	wydatki związane z realizacją ich statutowych zadań;	dotacje na zadania bieżące	świadczenia na rzecz osób fizycznych;	wydatki na programy finansowane z udziałem środków, o których mowa w art. 5 ust. 1 pkt 2 i 3	wyплаты z tytułu poręczeń i gwarancji	obsługa długu		inwestycje i zakupy inwestycyjne	w tym:		zakup i objęcie akcji i udziałów	Wniesienie wkładów do spółek prawa handlowego
															na programy finansowane z udziałem środków, o których mowa w art. 5 ust. 1 pkt 2 i 3,			
1	2	3	4	5	6	7	8	9	10	11	12	13	14	15	16	17	18	
010		Rolnictwo i łowiectwo	417 663,00	267 663,00	267 663,00	0,00	267 663,00	0,00	0,00	0,00	0,00	0,00	0,00	150 000,00	150 000,00	0,00	0,00	0,00
	01008	Melioracje wodne	111 000,00	61 000,00	61 000,00	0,00	61 000,00	0,00	0,00	0,00	0,00	0,00	0,00	50 000,00	50 000,00	0,00	0,00	0,00
	01030	Izby rolnicze	9 323,00	9 323,00	9 323,00	0,00	9 323,00	0,00	0,00	0,00	0,00	0,00	0,00	0,00	0,00	0,00	0,00	0,00
	01043	Infrastruktura wodociągowa wsi	100 000,00	50 000,00	50 000,00	0,00	50 000,00	0,00	0,00	0,00	0,00	0,00	0,00	50 000,00	50 000,00	0,00	0,00	0,00
	01044	Infrastruktura sanitacyjna wsi	146 500,00	96 500,00	96 500,00	0,00	96 500,00	0,00	0,00	0,00	0,00	0,00	0,00	50 000,00	50 000,00	0,00	0,00	0,00
	01095	Pozostała działalność	50 840,00	50 840,00	50 840,00	0,00	50 840,00	0,00	0,00	0,00	0,00	0,00	0,00	0,00	0,00	0,00	0,00	0,00
600		Transport i łączność	6 594 600,00	2 344 600,00	1 366 000,00	0,00	1 366 000,00	978 600,00	0,00	0,00	0,00	0,00	0,00	4 250 000,00	4 250 000,00	0,00	0,00	0,00
	60004	Lokalny transport zbiorowy	978 600,00	978 600,00	0,00	0,00	0,00	978 600,00	0,00	0,00	0,00	0,00	0,00	0,00	0,00	0,00	0,00	0,00
	60014	Drogi publiczne powiatowe	1 400 000,00	0,00	0,00	0,00	0,00	0,00	0,00	0,00	0,00	0,00	0,00	1 400 000,00	1 400 000,00	0,00	0,00	0,00
	60016	Drogi publiczne gminne	4 216 000,00	1 366 000,00	1 366 000,00	0,00	1 366 000,00	0,00	0,00	0,00	0,00	0,00	0,00	2 850 000,00	2 850 000,00	0,00	0,00	0,00
700		Gospodarka mieszkaniowa	459 750,00	199 750,00	194 750,00	6 000,00	188 750,00	0,00	5 000,00	0,00	0,00	0,00	0,00	260 000,00	260 000,00	0,00	0,00	0,00
	70005	Gospodarka gruntami i nieruchomościami	117 750,00	17 750,00	17 750,00	6 000,00	11 750,00	0,00	0,00	0,00	0,00	0,00	0,00	100 000,00	100 000,00	0,00	0,00	0,00
	70007	Gospodarowanie mieszkaniowym zasobem gminy	342 000,00	182 000,00	177 000,00	0,00	177 000,00	0,00	5 000,00	0,00	0,00	0,00	0,00	160 000,00	160 000,00	0,00	0,00	0,00
710		Działalność usługowa	56 000,00	56 000,00	56 000,00	0,00	56 000,00	0,00	0,00	0,00	0,00	0,00	0,00	0,00	0,00	0,00	0,00	0,00
	71004	Plany zagospodarowania przestrzennego	30 000,00	30 000,00	30 000,00	0,00	30 000,00	0,00	0,00	0,00	0,00	0,00	0,00	0,00	0,00	0,00	0,00	0,00
	71012	Zadania z zakresu geodezji i kartografii	26 000,00	26 000,00	26 000,00	0,00	26 000,00	0,00	0,00	0,00	0,00	0,00	0,00	0,00	0,00	0,00	0,00	0,00
750		Administracja publiczna	7 530 184,00	7 320 184,00	7 084 184,00	5 785 251,00	1 298 933,00	40 000,00	196 000,00	0,00	0,00	0,00	0,00	210 000,00	210 000,00	0,00	0,00	0,00
	75011	Urzędy wojewódzkie	440 990,00	440 990,00	440 990,00	415 300,00	25 690,00	0,00	0,00	0,00	0,00	0,00	0,00	0,00	0,00	0,00	0,00	0,00
	75022	Rady gmin (miast i miast na prawach powiatu)	164 000,00	164 000,00	14 000,00	0,00	14 000,00	0,00	150 000,00	0,00	0,00	0,00	0,00	0,00	0,00	0,00	0,00	0,00
	75023	Urzędy gmin (miast i miast na prawach powiatu)	6 390 891,00	6 390 891,00	6 374 891,00	5 326 006,00	1 048 885,00	0,00	16 000,00	0,00	0,00	0,00	0,00	0,00	0,00	0,00	0,00	0,00
	75075	Promocja jednostek samorządu terytorialnego	61 500,00	61 500,00	61 500,00	0,00	61 500,00	0,00	0,00	0,00	0,00	0,00	0,00	0,00	0,00	0,00	0,00	0,00
	75095	Pozostała działalność	472 803,00	262 803,00	192 803,00	43 945,00	148 858,00	40 000,00	30 000,00	0,00	0,00	0,00	0,00	210 000,00	210 000,00	0,00	0,00	0,00
751		Urzędy naczelnych organów władzy państwowej, kontroli i ochrony prawa oraz sądownictwa	2 400,00	2 400,00	2 400,00	2 400,00	0,00	0,00	0,00	0,00	0,00	0,00	0,00	0,00	0,00	0,00	0,00	0,00
	75101	Urzędy naczelnych organów władzy państwowej, kontroli i ochrony prawa	2 400,00	2 400,00	2 400,00	2 400,00	0,00	0,00	0,00	0,00	0,00	0,00	0,00	0,00	0,00	0,00	0,00	0,00
752		Obrona narodowa	800,00	800,00	800,00	0,00	800,00	0,00	0,00	0,00	0,00	0,00	0,00	0,00	0,00	0,00	0,00	0,00

	75212	Pozostałe wydatki obronne	800,00	800,00	800,00	0,00	800,00	0,00	0,00	0,00	0,00	0,00	0,00	0,00	0,00	0,00	0,00
754		Bezpieczeństwo publiczne i ochrona przeciwpożarowa	1 190 000,00	160 000,00	160 000,00	28 464,00	131 536,00	0,00	0,00	0,00	0,00	0,00	1 030 000,00	1 030 000,00	0,00	0,00	0,00
	75404	Komendy wojewódzkie Policji	30 000,00	0,00	0,00	0,00	0,00	0,00	0,00	0,00	0,00	0,00	30 000,00	30 000,00	0,00	0,00	0,00
	75412	Ochotnicze straża pożarne	160 000,00	160 000,00	160 000,00	28 464,00	131 536,00	0,00	0,00	0,00	0,00	0,00	0,00	0,00	0,00	0,00	0,00
	75495	Pozostała działalność	1 000 000,00	0,00	0,00	0,00	0,00	0,00	0,00	0,00	0,00	0,00	1 000 000,00	1 000 000,00	0,00	0,00	0,00
757		Obsługa długu publicznego	300 000,00	300 000,00	0,00	0,00	0,00	0,00	0,00	0,00	0,00	300 000,00	0,00	0,00	0,00	0,00	0,00
	75702	Obsługa papierów wartościowych, kredytów i pożyczek oraz innych zobowiązań jednostek samorządu terytorialnego zaliczanych do tytułu dłużnego – kredyty i pożyczki	300 000,00	300 000,00	0,00	0,00	0,00	0,00	0,00	0,00	0,00	300 000,00	0,00	0,00	0,00	0,00	0,00
758		Różne rozliczenia	650 000,00	650 000,00	650 000,00	0,00	650 000,00	0,00	0,00	0,00	0,00	0,00	0,00	0,00	0,00	0,00	0,00
	75818	Rezerwy ogólne i celowe	650 000,00	650 000,00	650 000,00	0,00	650 000,00	0,00	0,00	0,00	0,00	0,00	0,00	0,00	0,00	0,00	0,00
801		Oświata i wychowanie	29 345 028,00	23 612 988,00	22 076 001,00	17 796 000,00	4 280 001,00	0,00	638 703,00	898 284,00	0,00	0,00	5 732 040,00	5 732 040,00	600 000,00	0,00	0,00
	80101	Szkoły podstawowe	17 045 528,00	11 913 488,00	11 462 365,00	10 254 622,00	1 207 743,00	0,00	342 839,00	108 284,00	0,00	0,00	5 132 040,00	5 132 040,00	0,00	0,00	0,00
	80104	Przedszkola	6 029 636,00	6 029 636,00	5 859 310,00	4 616 459,00	1 242 851,00	0,00	170 326,00	0,00	0,00	0,00	0,00	0,00	0,00	0,00	0,00
	80107	Świetlice szkolne	796 707,00	796 707,00	755 802,00	709 090,00	46 712,00	0,00	40 905,00	0,00	0,00	0,00	0,00	0,00	0,00	0,00	0,00
	80113	Dowózanie uczniów do szkół	250 000,00	250 000,00	250 000,00	0,00	250 000,00	0,00	0,00	0,00	0,00	0,00	0,00	0,00	0,00	0,00	0,00
	80146	Dokształcanie i doskonalenie nauczycieli	109 986,00	109 986,00	109 986,00	0,00	109 986,00	0,00	0,00	0,00	0,00	0,00	0,00	0,00	0,00	0,00	0,00
	80148	Stołówki szkolne i przedszkolne	1 772 164,00	1 772 164,00	1 769 394,00	563 765,00	1 205 629,00	0,00	2 770,00	0,00	0,00	0,00	0,00	0,00	0,00	0,00	0,00
	80149	Realizacja zadań wymagających stosowania specjalnej organizacji nauki i metod pracy dla dzieci w przedszkolach, oddziałach przedszkolnych w szkołach podstawowych i innych formach wychowania przedszkolnego	464 021,00	464 021,00	447 938,00	413 501,00	34 437,00	0,00	16 083,00	0,00	0,00	0,00	0,00	0,00	0,00	0,00	0,00
	80150	Realizacja zadań wymagających stosowania specjalnej organizacji nauki i metod pracy dla dzieci i młodzieży w szkołach podstawowych	1 373 560,00	1 373 560,00	1 307 780,00	1 238 563,00	69 217,00	0,00	65 780,00	0,00	0,00	0,00	0,00	0,00	0,00	0,00	0,00
	80195	Pozostała działalność	1 503 426,00	903 426,00	113 426,00	0,00	113 426,00	0,00	0,00	790 000,00	0,00	0,00	600 000,00	600 000,00	600 000,00	0,00	0,00
851		Ochrona zdrowia	298 659,00	298 659,00	296 775,00	23 159,00	263 616,00	11 884,00	0,00	0,00	0,00	0,00	0,00	0,00	0,00	0,00	0,00
	85149	Programy polityki zdrowotnej	120 000,00	120 000,00	120 000,00	0,00	120 000,00	0,00	0,00	0,00	0,00	0,00	0,00	0,00	0,00	0,00	0,00
	85153	Zwalczanie narkomanii	4 000,00	4 000,00	4 000,00	0,00	4 000,00	0,00	0,00	0,00	0,00	0,00	0,00	0,00	0,00	0,00	0,00
	85154	Przeciwdziałanie alkoholizmowi	162 616,00	162 616,00	162 616,00	23 000,00	139 616,00	0,00	0,00	0,00	0,00	0,00	0,00	0,00	0,00	0,00	0,00
	85158	Izby wytrzeźwień	11 884,00	11 884,00	0,00	0,00	0,00	11 884,00	0,00	0,00	0,00	0,00	0,00	0,00	0,00	0,00	0,00
	85195	Pozostała działalność	159,00	159,00	159,00	159,00	0,00	0,00	0,00	0,00	0,00	0,00	0,00	0,00	0,00	0,00	0,00
852		Pomoc społeczna	1 758 320,00	1 758 320,00	1 447 692,00	728 000,00	719 692,00	0,00	310 628,00	0,00	0,00	0,00	0,00	0,00	0,00	0,00	0,00
	85202	Domy pomocy społecznej	430 000,00	430 000,00	430 000,00	0,00	430 000,00	0,00	0,00	0,00	0,00	0,00	0,00	0,00	0,00	0,00	0,00
	85205	Zadania w zakresie przeciwdziałania przemocy w rodzinie	5 000,00	5 000,00	5 000,00	0,00	5 000,00	0,00	0,00	0,00	0,00	0,00	0,00	0,00	0,00	0,00	0,00

	85213	Składki na ubezpieczenie zdrowotne opłacane za osoby pobierające niektóre świadczenia z pomocy społecznej oraz za osoby uczestniczące w zajęciach w centrum integracji społecznej	11 873,00	11 873,00	11 873,00	0,00	11 873,00	0,00	0,00	0,00	0,00	0,00	0,00	0,00	0,00	0,00	0,00	0,00
	85214	Zasiłki okresowe, celowe i pomoc w naturze oraz składki na ubezpieczenia emerytalne i rentowe	168 079,00	168 079,00	0,00	0,00	0,00	0,00	168 079,00	0,00	0,00	0,00	0,00	0,00	0,00	0,00	0,00	0,00
	85216	Zasiłki stałe	113 396,00	113 396,00	3 000,00	0,00	3 000,00	0,00	110 396,00	0,00	0,00	0,00	0,00	0,00	0,00	0,00	0,00	0,00
	85219	Ośrodki pomocy społecznej	836 456,00	836 456,00	828 720,00	728 000,00	100 720,00	0,00	7 736,00	0,00	0,00	0,00	0,00	0,00	0,00	0,00	0,00	0,00
	85228	Usługi opiekuńcze i specjalistyczne usługi opiekuńcze	126 099,00	126 099,00	126 099,00	0,00	126 099,00	0,00	0,00	0,00	0,00	0,00	0,00	0,00	0,00	0,00	0,00	0,00
	85230	Pomoc w zakresie dożywiania	27 417,00	27 417,00	3 000,00	0,00	3 000,00	0,00	24 417,00	0,00	0,00	0,00	0,00	0,00	0,00	0,00	0,00	0,00
	85295	Pozostała działalność	40 000,00	40 000,00	40 000,00	0,00	40 000,00	0,00	0,00	0,00	0,00	0,00	0,00	0,00	0,00	0,00	0,00	0,00
854		Edukacyjna opieka wychowawcza	36 200,00	36 200,00	0,00	0,00	0,00	35 000,00	1 200,00	0,00	0,00	0,00	0,00	0,00	0,00	0,00	0,00	0,00
	85412	Kolonie i obozy oraz inne formy wypoczynku dzieci i młodzieży szkolnej, a także szkolenia młodzieży	35 000,00	35 000,00	0,00	0,00	0,00	35 000,00	0,00	0,00	0,00	0,00	0,00	0,00	0,00	0,00	0,00	0,00
	85415	Pomoc materialna dla uczniów o charakterze socjalnym	1 200,00	1 200,00	0,00	0,00	0,00	0,00	1 200,00	0,00	0,00	0,00	0,00	0,00	0,00	0,00	0,00	0,00
855		Rodzina	10 034 613,00	10 034 613,00	1 194 453,00	915 777,00	278 676,00	0,00	8 840 160,00	0,00	0,00	0,00	0,00	0,00	0,00	0,00	0,00	0,00
	85501	Świadczenie wychowawcze	6 236 577,00	6 236 577,00	21 577,00	20 577,00	1 000,00	0,00	6 215 000,00	0,00	0,00	0,00	0,00	0,00	0,00	0,00	0,00	0,00
	85502	Świadczenia rodzinne, świadczenie z funduszu alimentacyjnego oraz składki na ubezpieczenia emerytalne i rentowe z ubezpieczenia społecznego	3 072 180,00	3 072 180,00	448 020,00	389 200,00	58 820,00	0,00	2 624 160,00	0,00	0,00	0,00	0,00	0,00	0,00	0,00	0,00	0,00
	85504	Wspieranie rodziny	86 500,00	86 500,00	86 500,00	27 000,00	59 500,00	0,00	0,00	0,00	0,00	0,00	0,00	0,00	0,00	0,00	0,00	0,00
	85508	Rodziny zastępcze	50 000,00	50 000,00	50 000,00	0,00	50 000,00	0,00	0,00	0,00	0,00	0,00	0,00	0,00	0,00	0,00	0,00	0,00
	85513	Składki na ubezpieczenie zdrowotne opłacane za osoby pobierające niektóre świadczenia rodzinne oraz za osoby pobierające zasiłki dla opiekunów	22 053,00	22 053,00	22 053,00	0,00	22 053,00	0,00	0,00	0,00	0,00	0,00	0,00	0,00	0,00	0,00	0,00	0,00
	85516	System opieki nad dziećmi w wieku do lat 3	567 303,00	567 303,00	566 303,00	479 000,00	87 303,00	0,00	1 000,00	0,00	0,00	0,00	0,00	0,00	0,00	0,00	0,00	0,00
900		Gospodarka komunalna i ochrona środowiska	4 923 200,00	4 212 200,00	4 147 200,00	252 200,00	3 895 000,00	65 000,00	0,00	0,00	0,00	0,00	711 000,00	711 000,00	83 550,00	0,00	0,00	0,00
	90002	Gospodarka odpadami komunalnymi	3 100 000,00	3 100 000,00	3 100 000,00	250 000,00	2 850 000,00	0,00	0,00	0,00	0,00	0,00	0,00	0,00	0,00	0,00	0,00	0,00
	90003	Oczyszczanie miast i wsi	85 000,00	85 000,00	85 000,00	0,00	85 000,00	0,00	0,00	0,00	0,00	0,00	0,00	0,00	0,00	0,00	0,00	0,00
	90004	Utrzymanie zieleni w miastach i gminach	284 000,00	284 000,00	284 000,00	0,00	284 000,00	0,00	0,00	0,00	0,00	0,00	0,00	0,00	0,00	0,00	0,00	0,00
	90005	Ochrona powietrza atmosferycznego i klimatu	545 000,00	45 000,00	45 000,00	0,00	45 000,00	0,00	0,00	0,00	0,00	0,00	500 000,00	500 000,00	0,00	0,00	0,00	0,00
	90013	Schroniska dla zwierząt	65 000,00	65 000,00	0,00	0,00	0,00	65 000,00	0,00	0,00	0,00	0,00	0,00	0,00	0,00	0,00	0,00	0,00
	90015	Oświetlenie ulic, placów i dróg	672 200,00	572 200,00	572 200,00	2 200,00	570 000,00	0,00	0,00	0,00	0,00	0,00	100 000,00	100 000,00	0,00	0,00	0,00	0,00
	90026	Pozostałe działania związane z gospodarką odpadami	60 000,00	60 000,00	60 000,00	0,00	60 000,00	0,00	0,00	0,00	0,00	0,00	0,00	0,00	0,00	0,00	0,00	0,00
	90095	Pozostała działalność	112 000,00	1 000,00	1 000,00	0,00	1 000,00	0,00	0,00	0,00	0,00	0,00	111 000,00	111 000,00	83 550,00	0,00	0,00	0,00
921		Kultura i ochrona dziedzictwa narodowego	2 210 000,00	2 210 000,00	70 000,00	0,00	70 000,00	2 140 000,00	0,00	0,00	0,00	0,00	0,00	0,00	0,00	0,00	0,00	0,00

92109	Domy i ośrodki kultury, świetlice i kluby	1 290 000,00	1 290 000,00	0,00	0,00	0,00	1 290 000,00	0,00	0,00	0,00	0,00	0,00	0,00	0,00	0,00	0,00
92116	Biblioteki	850 000,00	850 000,00	0,00	0,00	0,00	850 000,00	0,00	0,00	0,00	0,00	0,00	0,00	0,00	0,00	0,00
92120	Ochrona zabytków i opieka nad zabytkami	70 000,00	70 000,00	70 000,00	0,00	70 000,00	0,00	0,00	0,00	0,00	0,00	0,00	0,00	0,00	0,00	0,00
926	Kultura fizyczna	2 078 050,00	678 050,00	433 050,00	100 000,00	333 050,00	245 000,00	0,00	0,00	0,00	0,00	1 400 000,00	1 400 000,00	0,00	0,00	0,00
92601	Obiekty sportowe	1 833 050,00	433 050,00	433 050,00	100 000,00	333 050,00	0,00	0,00	0,00	0,00	0,00	1 400 000,00	1 400 000,00	0,00	0,00	0,00
92605	Zadania w zakresie kultury fizycznej	245 000,00	245 000,00	0,00	0,00	0,00	245 000,00	0,00	0,00	0,00	0,00	0,00	0,00	0,00	0,00	0,00
Wydatki ogółem:		67 885 467,00	54 142 427,00	39 436 968,00	25 637 251,00	13 799 717,00	3 515 484,00	9 991 691,00	898 284,00	0,00	300 000,00	13 743 040,00	13 743 040,00	683 550,00	0,00	0,00

Załącznik Nr 5 do uchwały Nr XXXIX/292/2021
Rady Gminy Bestwina
z dnia 20 grudnia 2021 r.

Przychody i rozchody budżetu w 2022r.

Lp.	Treść	Klasyfikacja §	Kwota
1	2	3	4
Przychody ogółem:			5 435 647,00
1	Przychody jednostek samorządu terytorialnego z niewykorzystanych środków pieniężnych na rachunku bieżącym budżetu, wynikających z rozliczenia dochodów i wydatków nimi finansowanych związanych ze szczególnymi zasadami wykonywania budżetu określonymi w odrębnych ustawach	905	1 373 490,00
2	Przychody jednostek samorządu terytorialnego z wynikających z rozliczenia środków określonych w art. 5 ust. 1 pkt 2 ustawy i dotacji na realizację programu, projektu lub zadania finansowanego z udziałem tych środków	906	560 000,00
3	Wolne środki, o których mowa w art. 217 ust.2 pkt 6 ustawy	950	2 152 157,00
4	Przychody z zaciągniętych pożyczek i kredytów na rynku krajowym	952	1 350 000,00
Rozchody ogółem:			1 610 000,00
1	Wykup innych papierów wartościowych	982	1 300 000,00
2	Spląty otrzymanych krajowych pożyczek i kredytów	992	310 000,00

Załącznik Nr 6 do uchwały Nr XXXIX/292/2021
Rady Gminy Bestwina
z dnia 20 grudnia 2021 r.

Dochody i wydatki związane z realizacją zadań określonych w gminnym programie profilaktyki, rozwiązywania problemów alkoholowych i przeciwdziałaniu narkomanii

DOCHODY

dział	rozdział	§	wyszczególnienie	plan
756			Dochody od osób prawnych, od osób fizycznych i od innych jednostek nieposiadających osobowości prawnej oraz wydatki związane z ich poborem	250 000,00
	75618		<i>Wpływy z innych opłat stanowiących dochody jednostek samorządu terytorialnego na podstawie ustaw</i>	210 000,00
		0480	Wpływy z opłat za zezwolenia na sprzedaż alkoholu	210 000,00
	75619		<i>Wpływy z różnych rozliczeń</i>	40 000,00
		0270	Wpływy z części opłaty za zezwolenie na sprzedaż napojów alkoholowych w obrocie hurtowym	40 000,00

WYDATKI

Dział	Rozdział	Nazwa	Wydatki bieżące	z tego:		
				wynagrodzenia i składki od nich naliczane	wydatki związane z realizacją ich statutowych zadań	dotacje na zadania bieżące
851		Ochrona zdrowia	178 500,00	23 000,00	143 616,00	11 884,00
	85153	<i>Zwalczanie narkomanii</i>	4 000,00	0,00	4 000,00	0,00
	85154	<i>Przeciwdziałanie alkoholizmowi</i>	162 616,00	23 000,00	139 616,00	0,00
	85158	<i>Izby wytrzeźwień</i>	11 884,00	0,00	0,00	11 884,00
852		Pomoc społeczna	5 000,00	0,00	5 000,00	0,00
	85205	<i>Zadania w w zakresie przeciwdziałania przemocy w rodzinie</i>	5 000,00	0,00	5 000,00	0,00
855		Rodzina	66 500,00	27 000,00	39 500,00	0,00
	85504	<i>Wspieranie rodziny</i>	66 500,00	27 000,00	39 500,00	0,00
RAZEM			250 000,00	50 000,00	188 116,00	11 884,00

Załącznik Nr 7 do uchwały Nr XXXIX/292/2021
Rady Gminy Bestwina
z dnia 20 grudnia 2021 r.

Dochody z opłat i kar za korzystanie ze środowiska i wydatki nimi finansowane

DOCHODY

dział	rozdział	§	wyszczególnienie	Plan
900			Gospodarka komunalna	30 000,00
	90019		<i>Wpływy i wydatki związane z gromadzeniem środków z opłat i kar za korzystanie ze środowiska</i>	<i>30 000,00</i>
		0690	Wpływy z różnych opłat	30 000,00

WYDATKI

Dział	Rozdział	Nazwa	Wydatki bieżące	z tego:
				wydatki związane z realizacją ich statutowych zadań
010		Rolnictwo i łowiectwo	10 000,00	10 000,00
	01095	<i>Pozostała działalność</i>	<i>10 000,00</i>	<i>10 000,00</i>
900		Gospodarka komunalna	20 000,00	20 000,00
	90004	<i>Utrzymanie zieleni w miastach i gminach</i>	<i>20 000,00</i>	<i>20 000,00</i>
RAZEM			30 000,00	30 000,00

Dochody z opłat za gospodarowanie odpadami komunalnymi i wydatki nimi finansowane

DOCHODY

dział	rozdział	§	wyszczególnienie	Plan
900			Gospodarka komunalna i ochrona środowiska	3 100 000,00
	90002		<i>Gospodarka odpadami</i>	<i>3 100 000,00</i>
		0490	Wpływy z innych lokalnych opłat pobieranych przez jednostki samorządu terytorialnego na podstawie odrębnych ustaw	3 100 000,00

WYDATKI

Dział	Rozdział	Nazwa	RAZEM	Wydatki bieżące z tego:	
				wynagrodzenia i składki od nich naliczane	wydatki związane z realizacją ich statutowych zadań
900		Gospodarka komunalna	3 100 000,00	250 000,00	2 850 000,00
	90002	<i>Gospodarka odpadami</i>			
		<i>plan</i>	<i>3 100 000,00</i>	<i>250 000,00</i>	<i>2 850 000,00</i>

Załącznik Nr 9 do uchwały Nr XXXIX/292/2021
Rady Gminy Bestwina
z dnia 20 grudnia 2021 r.

Zestawienie kwot dotacji udzielanych z budżetu gminy w 2022 roku

Dział	ogółem	dotacje dla jednostek sektora finansów publicznych w tym:			dotacje dla jednostek spoza sektora finansów publicznych w tym:		
		dotacje podmiotowe	dotacje celowe	dotacje przedmiotowe	dotacje podmiotowe	dotacje celowe	dotacje przedmiotowe
Wyszczególnienie							
DOTACJE UDZIELANE Z BUDŻETU	4 045 484,00	2 140 000,00	1 125 484,00	0,00	0,00	780 000,00	0,00
w tym:							
600 - Transport i łączność	978 600,00		978 600,00				
60004 - Lokalny transport zbiorowy	978 600,00		978 600,00				
wydatki bieżące	978 600,00		978 600,00				
Wpłaty gmin i powiatów na rzecz innych jst oraz związków gmin, związków powiatowo gminnych, związków powiatów, związków metropolitarnych na dofinansowanie zadań bieżących	978 600,00		978 600,00				
750 - Administracja publiczna	40 000,00		40 000,00				
75095 - Pozostała działalność	40 000,00		40 000,00				
wydatki bieżące							
Wpłaty gmin i powiatów na rzecz innych jst oraz związków gmin, związków powiatowo gminnych, związków powiatów, związków metropolitarnych na dofinansowanie zadań bieżących	40 000,00		40 000,00				
754 - Bezpieczeństwo publiczne i ochrona przeciwpożarowa	30 000,00		30 000,00				
75404 - Komendy wojewódzkie Policji	30 000,00		30 000,00				
wydatki majątkowe							
Wpłaty jednostek na państwowy fundusz celowy na finansowanie lub dofinansowanie zadań inwestycyjnych	30 000,00		30 000,00				
851 - Ochrona zdrowia	11 884,00		11 884,00				
85158 - Izby wytrzeźwień	11 884,00		11 884,00				

wydatki bieżące						
Dotacja celowa na pomoc finansową udzielaną między jednostkami samorządu terytorialnego na dofinansowanie własnych zadań bieżących	11 884,00		11 884,00			
854 - Edukacyjna opieka wychowawcza	35 000,00				35 000,00	
<i>85412 - Kolonie i obozy oraz inne formy wypoczynku dzieci i młodzieży szkolnej, a także szkolenia młodzieży</i>	35 000,00				35 000,00	
wydatki bieżące						
Dotacja celowa z budżetu na finansowanie lub dofinansowanie zadań zleconych do realizacji stowarzyszeniom	8 000,00				8 000,00	
Dotacja celowa z budżetu na finansowanie lub dofinansowanie zadań zleconych do realizacji pozostałym jednostkom nie zaliczanym do sektora finansów publicznych	27 000,00				27 000,00	
900 - Gospodarka komunalna i ochrona środowiska	565 000,00		65 000,00		500 000,00	
<i>90005 - Ochrona powietrza atmosferycznego i klimatu</i>	500 000,00		0,00		500 000,00	
wydatki majątkowe						
Dotacje celowe z budżetu na finansowanie lub dofinansowanie kosztów realizacji inwestycji i zakupów inwestycyjnych jednostek niezaliczanych do sektora finansów publicznych	500 000,00				500 000,00	
<i>90013 - Schroniska dla zwierząt</i>	65 000,00		65 000,00			
wydatki bieżące						
Dotacje celowe przekazane gminie na zadania bieżące realizowane na podstawie porozumień między jst	65 000,00		65 000,00			
921 - Kultura i ochrona dziedzictwa narodowego	2 140 000,00	2 140 000,00				
<i>92109 - Domy i ośrodki kultury, świetlice i kluby</i>	1 290 000,00	1 290 000,00				
wydatki bieżące						
Dotacja podmiotowa z budżetu dla samorządowej instytucji kultury	1 290 000,00	1 290 000,00				
<i>92116 - Biblioteki</i>	850 000,00	850 000,00				
wydatki bieżące						
Dotacja podmiotowa z budżetu dla samorządowej instytucji kultury	850 000,00	850 000,00				
926 - Kultura fizyczna i sport	245 000,00				245 000,00	

92605 - Zadania w zakresie kultury fizycznej i sportu	245 000,00					245 000,00	
wydatki bieżące							
Dotacja celowa z budżetu na finansowanie lub dofinansowanie zadań zleconych do realizacji pozostałym jednostkom niezaliczanym do sektora finansów publicznych	245 000,00					245 000,00	

Załącznik Nr 10 do uchwały Nr XXXIX/292/2021
Rady Gminy Bestwina
z dnia 20 grudnia 2021 r.

Wydatki na programy i projekty realizowane ze środków Rządowego Funduszu Inwestycji Lokalnych

dział	rozdział	nazwa programu/projektu	Wydatki	źródła finansowania	
				środki zewnętrzne (Rządowy Fundusz Inwestycji Lokalnych)	środki własne
926		Kultura fizyczna	1 300 000,00	1 241 450,14	58 549,86
	92601	<i>Obiekty sportowe</i>	1 300 000,00	1 241 450,14	58 549,86
		a) wydatki majątkowe z tego: <i>inwestycje i zakupy inwestycyjne</i> Budowa trybuny sportowej przy stadionie w Bestwince	1 300 000,00	1 241 450,14	58 549,86

Załącznik Nr 11 do uchwały Nr XXXIX/292/2021
Rady Gminy Bestwina
z dnia 20 grudnia 2021 r.

Wydatki na programy i projekty realizowane ze środków Funduszu Przeciwdziałania COVID-19

dział	rozdział	nazwa programu/projektu	Wydatki	źródła finansowania	
				środki zewnętrzne - Fundusz Przeciwdziałania COVID-19	środki własne
600		Transport i łączność	1 300 000,00	1 235 000,00	65 000,00
	60014	<i>Drogi publiczne powiatowe</i>	1 300 000,00	1 235 000,00	65 000,00
		a) wydatki majątkowe z tego: inwestycje i zakupy inwestycyjne	1 300 000,00	1 235 000,00	65 000,00
		Budowa chodnika dla pieszych wzdłuż ul. Witosa w Bestwinie			
801		Oświata i wychowanie	5 732 040,00	5 082 040,00	650 000,00
	80101	<i>Szkoły podstawowe</i>	5 732 040,00	5 082 040,00	650 000,00
		a) wydatki majątkowe z tego: inwestycje i zakupy inwestycyjne	5 732 040,00	5 082 040,00	650 000,00
		Budowa sali gimnastycznej w Janowicach	5 600 000,00	4 950 000,00	650 000,00
		Laboratoria przyszłości - ZSP Bestwina, ZSP Janowice, ZSP Kaniów, ZSP Bestwinka	132 040,00	132 040,00	0,00



Rada Gminy Bestwina

Na podstawie art. 67a ust. 2 w związku z art. 72a ust. 2 ustawy z dnia 5 czerwca 1998 r. o samorządzie powiatowym (t.j. Dz. U. z 2020 r. poz. 920 z późn. zm.), w załączeniu przekazuję Uchwałę nr II/5/18/2021 Zgromadzenia Beskidzkiego Związku Powiatowo-Gminnego z dnia 6 grudnia 2021 r. w sprawie wprowadzenia zmian w statucie Beskidzkiego Związku Powiatowo-Gminnego.

Treść zmian w Statucie Beskidzkiego Związku Powiatowo-Gminnego została uzgodniona z Wojewodą Śląskim pismem z dnia 25 sierpnia 2021 r., zgodnie z art. 67 ust. 1a ustawy z dnia 5 czerwca 1998 r. o samorządzie powiatowym.

Rada może w formie uchwały wnieść sprzeciw w stosunku do uchwały zmieniającej statut związku w terminie 30 dni od dnia doręczenia tej uchwały. Wniesienie sprzeciwu wstrzymuje wykonanie uchwały zmieniającej statut.

Z poważaniem

Wiceprzewodniczący Zgromadzenia



Zbigniew Drabek

Otrzymują:

- 1) adresat
- 2) a/a

UCHWAŁA NR II/5/18/2021
ZGROMADZENIA BESKIDZKIEGO ZWIĄZKU POWIATOWO-GMINNEGO

z dnia 6 grudnia 2021 r.

w sprawie zmian w statucie Beskidzkiego Związku Powiatowo-Gminnego

Na podstawie art. 67a ust. 1 w zw. z art. 72a ust. 2 ustawy z dnia 5 czerwca 1998 r. o samorządzie powiatowym (t.j. Dz. U. z 2020 r. poz. 920 z późn. zm.) oraz § 7 ust. 2 pkt. 1 Statutu Beskidzkiego Związku Powiatowo-Gminnego (t.j. Dz. Urz. Woj. Śląskiego z 18 kwietnia 2019 r., poz. 3283 z późn. zm.)

Zgromadzenie Beskidzkiego Związku Powiatowo-Gminnego
uchwala, co następuje:

§ 1. W Statucie Beskidzkiego Związku Powiatowo-Gminnego (Dz.Urz. Woj. Śląskiego z 18 kwietnia 2019 r., poz. 3283 z późn. zm.) wprowadza się następujące zmiany:

1. Zmianie ulega §7 ust. 2 pkt. 2) otrzymując brzmienie:

„2) określanie liczby członków Zarządu;”.

2. W § 7 ust. 2 dodaje się punkt 2a) o następującej treści:

„2a) wybieraniu i odwoływaniu członków Zarządu;”.

3. Zmianie ulega §24 ust. 2 otrzymując brzmienie:

„2. Zarząd składa się z nie więcej niż 12 członków w tym Przewodniczącego Zarządu, Wiceprzewodniczącego Zarządu oraz pozostałych Członków Zarządu.”.

4. Zmianie ulega §24 ust. 8 otrzymując brzmienie:

„8. Jeden z Członków Zarządu może być zatrudniony na podstawie stosunku pracy z wyboru.”.

5. W §27 ust. 3 dodaje się pkt 16 o następującej treści:

„16) zatrudniania dyrektora biura Beskidzkiego Związku Powiatowo-Gminnego, o którym mowa w § 29;”.

6. Zmianie ulega § 29 otrzymując następujące brzmienie:

„§ 29. 1. Zarząd wykonuje zadania przy pomocy Biura Beskidzkiego Związku Powiatowo-Gminnego, zwanego dalej Biurem Związku.

2. Biurem Związku kieruje Dyrektor Biura Beskidzkiego Związku Powiatowo-Gminnego, zwany dalej Dyrektorem.

3. Funkcję Dyrektora pełni pracownik samorządowy, z którym zawiera się stosunek pracy na podstawie umowy o pracę w oparciu o przepisy ustawy z dnia 21 listopada 2008 roku o pracownikach samorządowych (t. j. Dz. U. z 2019 r. poz. 1282).

4. Dyrektor realizuje uprawnienia i obowiązki pracodawcy w stosunku do pozostałych pracowników Związku, za wyjątkiem osób, o których mowa w §24 ust. 8.

5. Dyrektor uczestniczy w pracach Zarządu Związku oraz odpowiada za organizację jego prac.

6. Czynności z zakresu prawa pracy wobec Dyrektora wykonuje Przewodniczący Zarządu Związku, z tym że wynagrodzenie miesięczne Dyrektora ustala w drodze uchwały Zarząd Związku na wspólny wniosek Przewodniczącego i Wiceprzewodniczącego Zarządu Związku. Przewodniczący Zarządu Związku może upoważnić Wiceprzewodniczącego Zarządu Związku lub innego członka Zarządu Związku do wykonywania czynności z zakresu prawa pracy wobec Dyrektora.

7. Zadania, kompetencje i wewnętrzną organizację Biura Związku określa regulamin organizacyjny, ustalony przez Zarząd Związku na wspólny wniosek Przewodniczącego Zarządu Związku i Dyrektora Biura.”.

§ 2. Wykonanie uchwały powierza się Przewodniczącemu Zgromadzenia.

§ 3. Uchwała wchodzi w życie po upływie 14 dni od dnia ogłoszenia w Dzienniku Urzędowym Województwa Śląskiego.

Wiceprzewodniczący
Zgromadzenia

Zbigniew Drabek