

Protokół nr VIII/2019

z VIII sesji VIII Kadencji Rady Gminy Bestwina odbytej 27 czerwca 2019 roku w sali posiedzeń Urzędu Gminy w Bestwinie.

Obrady rozpoczęto o godz. 15:30, a zakończono o godz. 17:05.

Protokół obejmuje uchwały Rady Gminy Bestwina od Nr VIII/58/2019 do Nr VIII/63/2019.

W posiedzeniu wzięło udział 15 radnych.

Ponadto w sesji uczestniczyli: Wójt Gminy Bestwina Artur Beniowski, Sekretarz Gminy Arkadiusz Maj, Skarbnik Gminy Anita Kubik, Radni powiatu bielskiego: Jan Stanclik, Łukasz Pasierbek, Sołtys sołectwa Bestwina Maria Maroszek, Sołtys sołectwa Bestwinka Teresa Paruch-Ryś, Sołtys sołectwa Kaniów Marek Pękała, Dyrektor Gminnego Ośrodka Kultury Grzegorz Boboń, Dyrektor Biblioteki Gminnej Teresa Lewczak, Kierownik Gminnego Ośrodka Pomocy Społecznej Beata Szyпка, Prezes PK Kombest Wacław Waliczek, Kierownicy Referatów Urzędu Gminy, Redaktor „Magazynu Gminnego” Sławomir Lewczak.

Lista obecności radnych oraz gości stanowi załącznik nr 1, 2 i 3 do nin. protokołu.

Ad. 1

Otwarcie sesji, stwierdzenie prawomocności VIII sesji Rady Gminy Bestwina

Przewodniczący Rady Jerzy Stanclik przywitał wszystkich radnych Rady Gminy Bestwina, Wójta Artura Beniowskiego oraz wszystkich obecnych na sali obrad.

Otworzył VIII sesję VIII kadencji Rady Gminy.

Na podstawie listy obecności radnych stwierdził prawomocność sesji. W chwili rozpoczęcia sesji na sali było 15 radnych na 15 radnych ustawowego składu Rady Gminy. *Zawiadomienie stanowi załącznik nr 4 do nin. protokołu.*

Ad. 2

Przedstawienie porządku obrad Rady Gminy.

1. Otwarcie i stwierdzenie prawomocności sesji.
2. Przedstawienie porządku obrad Rady Gminy.
3. Sprawozdanie z działalności Wójta w okresie międzysesyjnym.
4. Rozpatrzenie projektów uchwał:
 - 1) Uchwała w sprawie miejscowego planu zagospodarowania przestrzennego gminy Bestwina dla obszaru położonego w sołectwie Kaniów – etap 2 – obszar Przedsiębiorstwa Górniczego „SILESIA”
 - 2) Uchwała w sprawie nabycia nieruchomości
 - 3) Uchwała w sprawie ustalenia planu sieci publicznych szkół podstawowych prowadzonych przez Gminę Bestwina oraz określenia granic obwodów publicznych szkół podstawowych, od dnia 1 września 2019 r.
 - 4) Uchwała w sprawie ustalenia sieci publicznych przedszkoli prowadzonych przez Gminę Bestwina

- 5) Uchwała w sprawie udzielenia Wójtowi Gminy Bestwina wotum zaufania
 - 6) Uchwała w sprawie udzielenia absolutorium Wójtowi Gminy Bestwina z tytułu wykonania budżetu Gminy Bestwina za 2018 rok
5. Informacje bieżące
 6. Wnioski i zapytania radnych oraz rad sołectkich.
 7. Zamknięcie sesji.
- Radni nie zgłosili uwag do porządku obrad.

Ad. 3

Sprawozdanie z działalności Wójta w okresie międzysesyjnym

Wójt przedstawił sprawozdanie za okres od 20 maja do 27 czerwca.

Poinformował, że w tym okresie:

- został rozstrzygnięty i wybrany wykonawca na remont ul. Okrężnej łączącej Bestwinę i Janowice,
- urząd jest na etapie podpisania umowy z wykonawcą projektu na remont ul. Modrej w Kaniowie i ul. Ślosarczyka w Bestwinie,
- w trakcie realizacji jest budowa chodników przy ul. Witosa i ul. Dankowickiej,
- zakończony został remont ul. Rzecznej,
- zgodnie z planem rzeczowym i finansowym przebiega budowa kompleksu lekkoatletycznego,
- w trakcie realizacji jest projekt kanalizacji sanitarnej południowej części gminy,
- realizowany jest Park Miniatur za Muzeum w Bestwinie,
- ogłoszony został przetarg na termomodernizację budynku przedszkola i biblioteki w Bestwinie.

Wymienił również imprezy oraz spotkania jakie odbyły się w tym okresie na terenie Gminy.

Ad. 4

Rozpatrzenie projektów uchwał

1) Uchwała w sprawie miejscowego planu zagospodarowania przestrzennego gminy Bestwina dla obszaru położonego w sołectwie Kaniów – etap 2 – obszar Przedsiębiorstwa Górniczego „SILESIA”

- Przewodniczący Komisji Budżetu, Rozwoju Gminy i Kształtowania Środowiska Marek Szymański przedstawił wypracowaną na posiedzeniu komisji stałych Rady Gminy 24 czerwca 2019 roku opinię-głosowanie dotyczącą niniejszego projektu uchwały:
 - Projekt uchwały w sprawie miejscowego planu zagospodarowania przestrzennego gminy Bestwina dla obszaru położonego w sołectwie Kaniów – etap 2 – obszar Przedsiębiorstwa Górniczego „SILESIA” - wynik głosowania:
14 głosów „za”, 0 głosów „przeciw”, 0 głosów „wstrzymujących się”
1 radny nieobecny
- Brak dyskusji.

- Przewodniczący Rady poddał pod głosowanie uchwałę w sprawie miejscowego planu zagospodarowania przestrzennego gminy Bestwina dla obszaru położonego w sołectwie Kaniów – etap 2 – obszar Przedsiębiorstwa Górniczego „SILESIA”

Wyniki głosowania:

ZA: 15, PRZECIW: 0, WSTRZYMUJĘ SIĘ: 0, BRAK GŁOSU: 0, NIEOBECNI: 0

Wyniki imienne:

ZA (15)

Jerzy Borutka, Łukasz Furczyk, Marcin Gac, Grzegorz Kołodziejczyk, Radosław Mróz, Małgorzata Łukoś, Stanisław Nycz, Grzegorz Owczarz, Roman Pacyga, Ireneusz Stanclik, Jerzy Stanclik, Marek Szymański, Sławomir Walczak, Magdalena Wizner-Wilczek, Łukasz Zdeb

Uchwała Nr VIII/58/2019 w sprawie miejscowego planu zagospodarowania przestrzennego gminy Bestwina dla obszaru położonego w sołectwie Kaniów – etap 2 – obszar Przedsiębiorstwa Górniczego „SILESIA”, została przyjęta.

Uchwała stanowi załącznik nr 5 do nin. protokołu

2) Uchwała w sprawie nabycia nieruchomości

- Przewodniczący Komisji Budżetu, Rozwoju Gminy i Kształtowania Środowiska Marek Szymański przedstawił wypracowaną na posiedzeniu komisji stałych Rady Gminy 24 czerwca 2019 roku opinię-głosowanie dotyczącą niniejszego projektu uchwały:
 - Projekt uchwały w sprawie nabycia nieruchomości - wynik głosowania:
14 głosów „za”, 0 głosów „przeciw”, 0 głosów „wstrzymujących się”
1 radny nieobecny
 - Brak dyskusji.
- Przewodniczący Rady poddał pod głosowanie Uchwałę w sprawie nabycia nieruchomości

Wyniki głosowania:

ZA: 15, PRZECIW: 0, WSTRZYMUJĘ SIĘ: 0, BRAK GŁOSU: 0, NIEOBECNI: 0

Wyniki imienne:

ZA (15)

Jerzy Borutka, Łukasz Furczyk, Marcin Gac, Grzegorz Kołodziejczyk, Radosław Mróz, Małgorzata Łukoś, Stanisław Nycz, Grzegorz Owczarz, Roman Pacyga, Ireneusz Stanclik, Jerzy Stanclik, Marek Szymański, Sławomir Walczak, Magdalena Wizner-Wilczek, Łukasz Zdeb

Uchwała Nr VIII/59/2019 w sprawie nabycia nieruchomości, została przyjęta.

Uchwała stanowi załącznik nr 6 do nin. protokołu

3) Uchwała w sprawie ustalenia planu sieci publicznych szkół podstawowych prowadzonych przez Gminę Bestwina oraz określenia granic obwodów publicznych szkół podstawowych, od dnia 1 września 2019 r.

- Przewodniczący Komisji Budżetu, Rozwoju Gminy i Kształtowania Środowiska Marek Szymański przedstawił wypracowaną na posiedzeniu komisji stałych Rady Gminy 24 czerwca 2019 roku opinię-głosowanie dotyczącą niniejszego projektu uchwały:
 - Projekt uchwały w sprawie ustalenia planu sieci publicznych szkół podstawowych prowadzonych przez Gminę Bestwina oraz określenia granic obwodów publicznych szkół podstawowych, od dnia 1 września 2019 r. - wynik głosowania:
14 głosów „za”, 0 głosów „przeciw”, 0 głosów „wstrzymujących się”
1 radny nieobecny

Wójt Gminy wyjaśnił, że ten i kolejny projekt uchwały związany jest z wygaśnięciem gimnazjów od 1 września 2019 roku.

- Brak dyskusji.
- Przewodniczący Rady poddał pod głosowanie Uchwałę w sprawie ustalenia planu sieci publicznych szkół podstawowych prowadzonych przez Gminę Bestwina oraz określenia granic obwodów publicznych szkół podstawowych, od dnia 1 września 2019 r.

Wyniki głosowania:

ZA: 15, PRZECIW: 0, WSTRZYMUJĘ SIĘ: 0, BRAK GŁOSU: 0, NIEOBECNI: 0

Wyniki imienne:

ZA (15)

Jerzy Borutka, Łukasz Furczyk, Marcin Gac, Grzegorz Kołodziejczyk, Radosław Mróz, Małgorzata Łukoś, Stanisław Nycz, Grzegorz Owczarz, Roman Pacyga, Ireneusz Stanclik, Jerzy Stanclik, Marek Szymański, Sławomir Walczak, Magdalena Wizner-Wilczek, Łukasz Zdeb

Uchwała Nr VIII/60/2019 w sprawie ustalenia planu sieci publicznych szkół podstawowych prowadzonych przez Gminę Bestwina oraz określenia granic obwodów publicznych szkół podstawowych, od dnia 1 września 2019 r., została przyjęta.

Uchwała stanowi załącznik nr 7 do nin. protokołu

4) Uchwała w sprawie ustalenia sieci publicznych przedszkoli prowadzonych przez Gminę Bestwina

- Przewodniczący Komisji Budżetu, Rozwoju Gminy i Kształtowania Środowiska Marek Szymański przedstawił wypracowaną na posiedzeniu komisji stałych Rady Gminy 24 czerwca 2019 roku opinię-głosowanie dotyczącą niniejszego projektu uchwały:

- Projekt uchwały w sprawie ustalenia sieci publicznych przedszkoli prowadzonych przez Gminę Bestwina - wynik głosowania:
14 głosów „za”, 0 głosów „przeciw”, 0 głosów „wstrzymujących się”
1 radny nieobecny
- Brak dyskusji.
- Przewodniczący Rady poddał pod głosowanie Uchwałę w sprawie ustalenia sieci publicznych przedszkoli prowadzonych przez Gminę Bestwina

Wyniki głosowania:

ZA: 15, PRZECIW: 0, WSTRZYMUJĘ SIĘ: 0, BRAK GŁOSU: 0, NIEOBECNI: 0

Wyniki imienne:

ZA (15)

Jerzy Borutka, Łukasz Furczyk, Marcin Gac, Grzegorz Kołodziejczyk, Radosław Mróz, Małgorzata Łukoś, Stanisław Nycz, Grzegorz Owczarz, Roman Pacyga, Ireneusz Stanclik, Jerzy Stanclik, Marek Szymański, Sławomir Walczak, Magdalena Wizner-Wilczek, Łukasz Zdeb

Uchwała Nr VIII/61/2019 w sprawie ustalenia sieci publicznych przedszkoli prowadzonych przez Gminę Bestwina, została przyjęta.

Projekt uchwały stanowi załącznik nr 8 do nin. protokołu

5) Uchwała w sprawie udzielenia Wójtowi Gminy Bestwina wotum zaufania

- Przewodniczący Komisji Budżetu, Rozwoju Gminy i Kształtowania Środowiska Marek Szymański przedstawił wypracowaną na posiedzeniu komisji stałych Rady Gminy 24 czerwca 2019 roku opinię-głosowanie dotyczącą niniejszego projektu uchwały:
 - Projekt uchwały w sprawie udzielenia Wójtowi Gminy Bestwina wotum zaufania - wynik głosowania:
14 głosów „za”, 0 głosów „przeciw”, 0 głosów „wstrzymujących się”
1 radny nieobecny

Wójt Gminy, przedstawił w skrócie najważniejsze elementy raportu o stanie gminy.

- Brak dyskusji.
- Przewodniczący Rady poddał pod głosowanie Uchwałę w sprawie udzielenia Wójtowi Gminy Bestwina wotum zaufania

Wyniki głosowania:

ZA: 15, PRZECIW: 0, WSTRZYMUJĘ SIĘ: 0, BRAK GŁOSU: 0, NIEOBECNI: 0

Wyniki imienne:

ZA (15)

Jerzy Borutka, Łukasz Furczyk, Marcin Gac, Grzegorz Kołodziejczyk, Radosław Mróz, Małgorzata Łukoś, Stanisław Nycz, Grzegorz Owczarz, Roman Pacyga, Ireneusz Stanclik, Jerzy Stanclik, Marek Szymański, Sławomir Walczak, Magdalena Wizner-Wilczek, Łukasz Zdeb

Uchwała Nr VIII/62/2019 w sprawie udzielenia Wójtowi Gminy Bestwina wotum zaufania, została przyjęta.

Uchwała stanowi załącznik nr 9 do nin. protokołu

Wójt Gminy podziękował za udzielone wotum zaufania.

6) Uchwała w sprawie udzielenia absolutorium Wójtowi Gminy Bestwina z tytułu wykonania budżetu Gminy Bestwina za 2018 rok

- Przewodniczący Komisji Rewizyjnej Łukasz Furczyk przedstawił opinię komisji o wykonaniu budżetu Gminy Bestwina za 2018 rok
- Przewodniczący Rady Gminy Jerzy Stanclik przedstawił uchwałę nr 4200/II/101/2019 z dnia 3 czerwca 2019 roku II Składu Orzekającego Regionalnej Izby Obrachunkowej w Katowicach w sprawie zaopiniowania wniosku Komisji Rewizyjnej Rady Gminy Bestwina

Uchwała RIO stanowi załącznik nr 10 do nin. protokołu.

- Przewodniczący Komisji Budżetu, Rozwoju Gminy i Kształtowania Środowiska Marek Szymański przedstawił wypracowaną na posiedzeniu komisji stałych Rady Gminy 24 czerwca 2019 roku opinię-głosowanie dotyczącą niniejszego projektu uchwały:
 - Projekt uchwały w sprawie udzielenia absolutorium Wójtowi Gminy Bestwina z tytułu wykonania budżetu Gminy Bestwina za 2018 rok - wynik głosowania:
14 głosów „za”, 0 głosów „przeciw”, 0 głosów „wstrzymujących się”
1 radny nieobecny

Wójt przedstawił dla przypomnienia wydatki budżetu gminy i wyjaśnił jaka jest ich merytoryka.

- Brak dyskusji.
- Przewodniczący Rady poddał pod głosowanie Uchwałę w sprawie udzielenia absolutorium Wójtowi Gminy Bestwina z tytułu wykonania budżetu Gminy Bestwina za 2018 rok

Wyniki głosowania:

ZA: 15, PRZECIW: 0, WSTRZYMUJĘ SIĘ: 0, BRAK GŁOSU: 0, NIEOBECNI: 0

Wyniki imienne:

ZA (15)

Jerzy Borutka, Łukasz Furczyk, Marcin Gac, Grzegorz Kołodziejczyk, Radosław Mróz, Małgorzata Łukoś, Stanisław Nycz, Grzegorz Owczarz, Roman Pacyga, Ireneusz Stanclik,

Jerzy Stanclik, Marek Szymański, Sławomir Walczak, Magdalena Wizner-Wilczek, Łukasz Zdeb

Uchwała Nr VIII/63/2019 w sprawie udzielenia absolutorium Wójtowi Gminy Bestwina z tytułu wykonania budżetu Gminy Bestwina za 2018 rok, została przyjęta.
Uchwała stanowi załącznik nr 11 do nin. protokołu

Wójt podziękował za udzielone absolutorium.

Ad. 5

Informacje bieżące

Wójt poinformował, że informacje bieżące zawarł w sprawozdaniu z działalności wójta.

Ad. 6

Wnioski i zapytania radnych oraz rad sołeckich

Przewodniczący Rady przedstawił protokoły i pisma, które wpłynęły do Rady Gminy:

- 1- Wnioski z zebrania wiejskiego w Janowicach
Pismo stanowi załącznik nr 12 do nin. protokołu.

- 2- Wnioski z zebrania Rady Sołeckiej w Bestwinie z dnia 4.06.2019r.
Pismo stanowi załącznik nr 13 do nin. protokołu.

- 3- Pismo od Rady Sołeckiej w Bestwinie w sprawie oświetlenia ulic na terenie sołectwa.
Pismo stanowi załącznik nr 14 do nin. protokołu.

- 4- Protokół z zebrania Wiejskiego w Kaniowie z dnia 31.05.2019r.
Protokół stanowi załącznik nr 15 do nin. protokołu.

- 5- Pismo od Rady Sołeckiej w Bestwinie w sprawie przycinki drzew.
Pismo stanowi załącznik nr 16 do nin. protokołu.

- 6- Protokół ze spotkania Rady Sołeckiej w Janowicach z dnia 13.06.2019r.
Protokół stanowi załącznik nr 17 do nin. protokołu.

- 7- Protokół z zebrania Rady Sołeckiej w Kaniowie z dnia 25.06.2019r.
Protokół stanowi załącznik nr 18 do nin. protokołu.

- 8- Pismo Rady Sołeckiej w Kaniowie w sprawie poprawy komunikacji autobusowej.
Pismo stanowi załącznik nr 19 do nin. protokołu.

W ramach wniosków i zapytań radnych głos zabrali:

Radny powiatowy Jan Stanclik, Przewodniczący Rady Jerzy Stanclik, Wójt Gminy Artur Beniowski, Radny Grzegorz Kołodziejczyk, Radny Sławomir Walczak, Radny Grzegorz Owczarz, Radny Łukasz Furczyk, Prezes PK Kombest Waclaw Waliczek, Dyrektor GOK Grzegorz Boboń, Radny Roman Pacyga, Wiceprzewodniczący Rady Stanisław Nycz, Radny

powiatowy Łukasz Pasierbek, Radna Magdalena Wizner-Wilczek, Sołtys sołectwa Kaniów
Marek Pękala

Radna Magdalena Wizner –Wilczek złożyła interpelację.
Interpelacja stanowi załącznik nr 20 do non. protokołu.

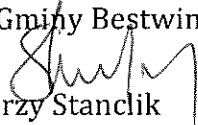
Ad. 7

Zakończenie
















Przewodniczący podziękował za udział w obradach i zamknął VIII sesję VIII kadencji Rady Gminy Bestwina 27 czerwca 2019 roku.

Nagranie z przebiegu obrad stanowi załącznik nr 21 do nin. protokołu.

Sporządziła: Joanna Grygierzec

Przewodniczący
Rady Gminy Bestwina

Jerzy Stanclik

**Lista obecności radnych
na sesji Rady Gminy Bestwina
dnia 27 czerwca 2019r.**

Lp.	Nazwisko i Imię	Podpis
1.	Borutka Jerzy	
2.	Furczyk Łukasz	
3.	Gac Marcin	
4.	Kołodziejczyk Grzegorz	
5.	Łukoś Małgorzata	
6.	Mróz Radosław	
7.	Nycz Stanisław	
8.	Owczarz Grzegorz	
9.	Pacyga Roman	
10.	Stanclik Ireneusz	
11.	Stanclik Jerzy	
12.	Szymański Marek	
13.	Walczak Sławomir	
14.	Wizner-Wilczek Magdalena	
15.	Zdeb Łukasz	

LISTA OBECNOŚCI GOŚCI
na sesji Rady Gminy Bestwina dnia 27 czerwca 2019r.








strona 1

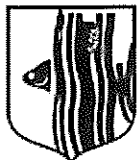
Lp.	Nazwisko i Imię	Reprezentuje	Podpis
1	Maroszek Maria	Sołtys Sołectwa Bestwina	
2	Paruch-Ryś Teresa	Sołtys Sołectwa Bestwinka	
3	Pękala Marek	Sołtys Sołectwa Kaniów	
4	Stanclik Jan	Radny Rady Powiatu Bielskiego	
5	Pasierbek Łukasz	Radny Rady Powiatu Bielskiego	
6	Gawęda Grzegorz	Radny Rady Powiatu Bielskiego	
7	Boboń Grzegorz	Dyrektor GOK	
8	Szypka Beata	Kierownik GOPS	
9	Kaźmierczak Bożena	Kierownik Ośrodka Zdrowia	
10	Lewczak Teresa	Dyrektor Biblioteki Publicznej	
11	Waliczek Wacław	Prezes PK KOMBEST	
12	Rak Agata	Dyrektor ZSP Bestwina	
13	Tekieli-Herman Danuta	Dyrektor ZSP Bestwinka	
14	Kal Urszula	Dyrektor ZSP Janowice	
15	Szypuła Agata	Dyrektor ZSP Kaniów	
16	Lewczak Sławomir	Redaktor Magazynu Gminnego	

RADA GMINY BESTWINA
43-512 BESTWINA
ul. Krakowska 111

Załącznik nr...3.....do Protokołu nr VIII/2019
Rady Gminy Bestwina z dnia 27.06.2019

LISTA OBECNOŚCI
na sesji Rady Gminy Bestwina
dnia 27 czerwca 2019r.

Lp.	Nazwisko i Imię	Reprezentuje	Podpis
1.	Beniowski Artur	Wójt Gminy Bestwina	
2.	Kubik Anita	Skarbnik Gminy	
3.	Maj Arkadiusz	Sekretarz Gminy	
4.	Szlosarczyk Mariusz	Kierownik referatu ST	
5.	Grygierzec Alicja	Kierownik referatu GiŚ	
6.	Wojślaw Łukasz	Kierownik SiP	
7.	Jankowska Brygida	Kierownik SO	
8.	Puda Dominik	Kierownik ZiF	
9.			
10.			



Bestwina, 18 czerwiec 2019r.

BR.0002.8.2019

**Zawiadomienie o sesji Rady Gminy Bestwina,
która odbędzie się dnia 27 czerwca 2019 roku o godz. 15:30
w sali posiedzeń Urzędu Gminy w Bestwinie**

Porządek obrad:

1. Otwarcie i stwierdzenie prawomocności sesji.
2. Przedstawienie porządku obrad Rady Gminy.
3. Sprawozdanie z działalności Wójta w okresie międzysesyjnym.
4. Rozpatrzenie projektów uchwał:
 - 1) Uchwała w sprawie miejscowego planu zagospodarowania przestrzennego gminy Bestwina dla obszaru położonego w sołectwie Kaniów - etap 2 - obszar Przedsiębiorstwa Górniczego „SILESIA”
 - 2) Uchwała w sprawie nabycia nieruchomości
 - 3) Uchwała w sprawie ustalenia planu sieci publicznych szkół podstawowych prowadzonych przez Gminę Bestwina oraz określenia granic obwodów publicznych szkół podstawowych, od dnia 1 września 2019 r.
 - 4) Uchwała w sprawie ustalenia sieci publicznych przedszkoli prowadzonych przez Gminę Bestwina
 - 5) Uchwała w sprawie udzielenia Wójtowi Gminy Bestwina wotum zaufania
 - 6) Uchwała w sprawie udzielenia absolutorium Wójtowi Gminy Bestwina z tytułu wykonania budżetu Gminy Bestwina za 2018 rok
5. Informacje bieżące
6. Wnioski i zapytania radnych oraz rad sołeckich.
7. Zamknięcie sesji.

Przewodniczący Rady

Jerzy Stanclik

z dnia 27 czerwca 2019 r.

w sprawie miejscowego planu zagospodarowania przestrzennego gminy Bestwina dla obszaru położonego w sołectwie Kaniów – etap 2 – obszar Przedsiębiorstwa Górniczego „SILESIA”

Na podstawie art. 18 ust. 2 pkt 5 ustawy z dnia 8 marca 1990 r. o samorządzie gminnym (Dz. U. z 2019 r. poz. 506 z późn. zm) oraz art. 20 ust. 1 w związku z art. 27 ustawy z dnia 27 marca 2003 r. o planowaniu i zagospodarowaniu przestrzennym (j.t. Dz. U. z 2018 r., poz. 1945), w związku z uchwałą nr XXIX/221/2017 Rady Gminy Bestwina z dnia 26 czerwca 2017 r. w sprawie przystąpienia do sporządzenia miejscowego planu zagospodarowania przestrzennego gminy Bestwina dla obszaru położonego w sołectwie Kaniów na wniosek Wójta Gminy Bestwina

Rada Gminy Bestwina:

1. Stwierdza, że przyjęte ustalenia miejscowego planu zagospodarowania przestrzennego gminy Bestwina dla obszaru położonego w sołectwie Kaniów – etap 2 – obszar Przedsiębiorstwa Górniczego „SILESIA”, nie naruszają ustaleń „Studium uwarunkowań i kierunków zagospodarowania przestrzennego Gminy Bestwina” przyjętego uchwałą nr XXI/170/2016 Rady Gminy w Bestwinie z dnia 19 grudnia 2016 r.

2. Uchwala:

MIEJSCOWY PLAN ZAGOSPODAROWANIA PRZESTRZENNEGO GMINY BESTWINA DLA OBSZARU POŁOŻONEGO W SOŁECTWIE KANIÓW – ETAP 2 – OBSZAR PRZEDSIĘBIORSTWA GÓRNICZEGO "SILESIA"

**Rozdział 1.
Przepisy Ogólne**

§ 1. 1. Miejscowy plan zagospodarowania przestrzennego gminy Bestwina dla obszaru położonego w sołectwie Kaniów – etap 2 – obszar Przedsiębiorstwa Górniczego „SILESIA” w dalszej części określany „uchwałą” lub „planem” obejmuje obszar określony na rysunku planu.

2. Uchwala składa się z części tekstowej stanowiącej treść uchwały wraz z następującymi załącznikami:

- 1) załącznik nr 1 – rysunek planu, stanowiący część graficzną ustaleń planu wykonany na mapie zasadniczej, w skali 1:2000;
- 2) załącznik nr 2 – rozstrzygnięcie o sposobie realizacji, zapisanych w planie, inwestycji z zakresu infrastruktury technicznej, które należą do zadań własnych gminy, oraz zasadach ich finansowania, zgodnie z przepisami o finansach publicznych;
- 3) załącznik nr 3 - Rozstrzygnięcie Rady Gminy Bestwina o sposobie rozpatrzenia nieuwzględnionych uwag do projektu planu.

§ 2. 1. W planie nie określa się:

- 1) zasad ochrony dziedzictwa kulturowego i zabytków, w tym krajobrazów kulturowych oraz dóbr kultury współczesnej ze względu na brak obiektów, obszarów oraz dóbr kulturowych i zabytkowych,
- 2) dóbr kultury współczesnej oraz obiektów zabytkowych podlegających ochronie na podstawie ustaleń planu ze względu na ich brak w obszarze planu,
- 3) granic obszarów wymagających przeprowadzenia scaleń i podziałów nieruchomości ze względu na brak ich wyznaczenia w studium uwarunkowań i kierunków zagospodarowania przestrzennego Gminy Bestwina,
- 4) wymagań wynikających z potrzeb kształtowania przestrzeni publicznych ze względu na brak przestrzeni publicznych,

2. W planie nie występują tereny lub obiekty podlegające ochronie, ustalone na podstawie przepisów odrębnych:

- a) obszary zagrożone osuwaniem się mas ziemnych rozumiane zgodnie z obowiązującymi przepisami z zakresu ochrony środowiska jako obszary zagrożone ruchami masowymi ziemi;
- b) obszary szczególnego zagrożenia powodzią;
- c) obiekty i obszary związane z ochroną przyrody;
- g) obiekty wpisane do rejestru zabytków;
- h) obiekty wpisane do ewidencji zabytków.

§ 3. Ilekroć w dalszych przepisach niniejszej uchwały jest mowa o:

- 1) terenie - należy przez to rozumieć, obszar o różnym przeznaczeniu lub różnych zasadach zagospodarowania wydzielony na rysunku planu liniami rozgraniczającymi oraz oznaczony symbolem cyfrowo - literowym;
- 2) przeznaczeniu podstawowym – należy przez to rozumieć ustalony w uchwale przeważający sposób zagospodarowania terenów w obrębie terenu wyznaczonego liniami rozgraniczającymi, przy czym dla terenów przeznaczonych do zabudowy należy rozumieć przeważający sposób zagospodarowania i zabudowy powierzchni działki budowlanej;
- 3) przeznaczeniu dopuszczalnym – należy przez to rozumieć inny niż podstawowy, uzupełniający sposób zagospodarowania terenów dopuszczony w obrębie terenu wyznaczonego liniami rozgraniczającymi, z zastrzeżeniem, iż obowiązują dla niego ustalenia szczegółowe, w tym w szczególności wskaźniki urbanistyczne, jak dla przeznaczenia podstawowego, a dla terenów przeznaczonych do zabudowy należy rozumieć dopuszczony sposób zagospodarowania i zabudowy powierzchni działki budowlanej;
- 4) działce budowlanej – należy przez to rozumieć działkę budowlaną w rozumieniu ustawy o planowaniu i zagospodarowaniu przestrzennym;
- 5) dachu płaskim – należy przez to rozumieć, dach lub stropodach o spadku do 12 stopni;
- 6) infrastrukturze technicznej – należy przez to rozumieć uzbrojenie terenu, o którym mowa w ustawie z dnia 27 marca 2003 r. o planowaniu i zagospodarowaniu przestrzennym;
- 7) intensywności zabudowy - należy przez to rozumieć wskaźnik, o którym mowa w ustawie z dnia 27 marca 2003 r. o planowaniu i zagospodarowaniu przestrzennym;
- 8) miejscach postojowych – należy przez to rozumieć, miejsca zapewniające obsługę w zakresie parkowania realizowaną poprzez: parkingi, stanowiska postojowe, garaże jedno- lub wielostanowiskowe jedno- lub kilkupoziomowe;
- 9) nieprzekraczalnej linii zabudowy - należy przez to rozumieć linię zabudowy wyznaczoną na rysunku planu, pokrywającą się z linią rozgraniczającą teren lub cofniętą do wnętrza terenu, poza którą nie mogą być wysunięte fasady i ściany budynków, z wyłączeniem: schodów, ramp wejściowych, werand i podcieni, wykuszy, balkonów, ryzalitów, gzymsów, okapów, ocieplenia wraz z tynkiem wykonanych na istniejących budynkach, ganków, wiatrołapów wysuniętych przed linię do 2,0 m;
- 10) powierzchni biologicznie czynnej - należy przez to rozumieć, teren biologicznie czynny według rozporządzenia Ministra Infrastruktury z dnia 12 kwietnia 2002 r. w sprawie warunków technicznych, jakim powinny odpowiadać budynki i ich usytuowanie (j.t. Dz. U. z 2015 r., poz. 1422);
- 11) powierzchni zabudowy - należy przez to rozumieć, procentowy udział sumy wszystkich powierzchni zabudowy obiektów budowlanych zlokalizowanych w obszarze działki budowlanej w powierzchni działki budowlanej;
- 12) powierzchni zabudowy obiektu budowlanego – należy przez to rozumieć, powierzchnię wyznaczoną przez rzutowanie na powierzchnię terenu wszystkich krawędzi zewnętrznych obiektów budowlanych;
- 13) przynależnym zagospodarowaniu terenu – należy przez to rozumieć właściwe dla przeznaczenia podstawowego i dopuszczonego, niezbędne dla poprawnego funkcjonowania i zagospodarowania, elementy urządzenia terenu w zakresie:
 - a) obsługi komunikacyjnej, w tym dojazdy, ścieżki rowerowe i tereny piesze,

- b) miejsc postojowych, w tym parkingów,
 - c) urządzenia budowlane,
 - d) budynki gospodarcze,
 - e) zieleni urządzonej i małej architektury,
 - f) infrastruktury technicznej;
- 14) wysokości zabudowy - należy przez to rozumieć:
- a) w przypadku obiektów budowlanych nie będących budynkami – wyłącznie określoną w ustaleniach planu maksymalną wysokość liczoną w metrach od poziomu terenu do najwyższego położonego punktu obiektu,
 - b) w przypadku budynków – wysokość budynku liczoną w metrach, zgodnie z obowiązującymi przepisami prawa budowlanego.

§ 4. 1. Ustaleniami obowiązującymi na rysunku planu są następujące oznaczenia graficzne i tekstowe:

- 1) granice obszaru objętego planem miejscowym;
- 2) linie rozgraniczające tereny o różnym przeznaczeniu lub różnych zasadach zagospodarowania;
- 3) numer i symbol przeznaczenia terenu;
- 4) nieprzekraczalna linia zabudowy;
- 5) symbol identyfikujące podstawowe przeznaczenie terenu:
 - a) PW - tereny infrastruktury związanej z podziemną eksploatacją złóż,
 - b) ZN - tereny zieleni nieurządzonej;
- 6) obszar produkcji energii ze źródeł odnawialnych o mocy przekraczającej 100kW.
 - 2. Oznaczenia występujące na rysunku planu obowiązujące na podstawie przepisów odrębnych:
 - 1) wał przeciwpowodziowy;
 - 2) zasięg strefy ochrony wału przeciwpowodziowego;
 - 3) obszary górnicze: Czechowice II;
 - 4) tereny górnicze: Czechowice II;
 - 5) udokumentowane złoża:
 - a) złoża węgla kamiennego „Silesia” (wg numeracji MIDAS – 334),
 - b) złoża metanu pokładów węgla (MPW) „Silesia Głęboka” (wg numeracji MIDAS –5501);
 - 6) zasięg powierzchni ograniczających wysokość zabudowy i obiektów naturalnych w rejonie lotniska Kaniów - powierzchnie podejścia;
 - 7) zasięg powierzchni ograniczających wysokość zabudowy i obiektów naturalnych w rejonie lotniska Kaniów - powierzchnie przejściowe;
 - 8) cały pozostały obszar planu poza zasięgiem powierzchni ograniczających wysokość zabudowy i obiektów naturalnych w rejonie lotniska Kaniów - powierzchni podejścia i powierzchni przejściowych do granic obszaru objętego planem leży w powierzchni poziomej wewnętrznej (stała wysokość do rzędnej 298,7 m npm).
- 3. Pozostałe oznaczenia występujące na rysunku planu mają charakter informacyjny.

Rozdział 2.

Ustalenia ogólne obowiązujące w obszarze planu

§ 5. W zakresie zasad ochrony i kształtowania ładu przestrzennego ustala się:

- 1) maksymalną wysokość zabudowy nie będącej budynkami – 30,0 m, z zastrzeżeniem zachowania warunków określonych w dokumentacji rejestracyjnej lotniska Kaniów, zlokalizowanego poza obszarem opracowania planu oraz zgodnie z przepisami odrębnymi;

- 2) dopuszcza się dla każdego przeznaczenia podstawowego i dopuszczalnego realizację przynależnego zagospodarowania terenu z uwzględnieniem ustaleń szczegółowych;
- 3) dopuszcza się utrzymanie istniejącego zagospodarowania i użytkowania terenu oraz istniejącej zabudowy z możliwością nadbudowy, rozbudowy, przebudowy, a także odbudowy, z zachowaniem ustalonych w planie nieprzekraczalnych linii zabudowy, z wyłączeniem terenów i stref dla których możliwość zabudowy jest wykluczona;
- 4) dla zabudowy istniejącej na działce budowlanej: w przypadku rozbudowy, przy przekroczeniu w stanie istniejącym parametru powierzchni zabudowy, intensywności zabudowy lub procentu powierzchni biologicznie czynnej, dopuszcza się zwiększenie istniejącej powierzchni zabudowy o 50 m² na polepszenie warunków technicznych i przeciwpożarowych;
- 5) kolor w odcieniach czerwonego, brązowego i grafitowego dla pokrycia dachowego w przypadku dachu o kącie nachylenia głównych połaci dachowych powyżej 20 stopni;
- 6) kolory elewacji o małej intensywności;
- 7) zakazuje się realizacji elektrowni wiatrowych.

§ 6. 1. W zakresie zasad ochrony środowiska, przyrody i krajobrazu kulturowego ustala się:

- 1) nakazy: w zakresie ochrony powietrza przed zanieczyszczeniem obowiązują przepisy z zakresu ochrony środowiska, w tym podejmowane jako uchwały sejmiku województwa śląskiego;
- 2) zakazy, za wyjątkiem dopuszczeń zawartych w pkt 3:
 - a) wprowadzania nowych funkcji związanych ze składowaniem lub przetwarzaniem odpadów,
 - b) prowadzenia działalności zaliczanej do przedsięwzięć mogących znacząco oddziaływać na środowisko,
 - c) zagospodarowania terenów na cele związane ze zbieraniem, przeładunkiem i przetwarzaniem odpadów, w tym odpadów niebezpiecznych i złomu;
- 3) dopuszcza się:
 - a) realizację przedsięwzięć mogących zawsze lub potencjalnie znacząco oddziaływać na środowisko:
 - infrastruktury technicznej, w tym z zakresu łączności publicznej,
 - wydobywanie kopalni ze złoża metodą podziemną, a także poszukiwanie lub rozpoznawanie złóż kopalni,
 - działalności bezpośrednio związanej z zakładem górniczym węgla kamiennego, w tym związanych z magazynowaniem i przetwarzaniem odpadów,
 - b) wstępne magazynowanie odpadów przez ich wytwórcę na czas wynikający z przepisów o odpadach,
 - c) realizację innych przedsięwzięć związanych z wydobywaniem węgla kamiennego nie klasyfikowanych jako przedsięwzięcie mogące zawsze lub potencjalnie znacząco oddziaływać na środowisko.

3. W zakresie ochrony gleby i wód podziemnych obowiązują przepisy z zakresu ochrony środowiska.

4. W zakresie ochrony terenów zieleni i wartości krajobrazowych nakazuje się ochronę lokalnych wartości krajobrazu oraz zieleni poprzez zachowanie i utrzymanie istniejącej zieleni wysokiej, z dopuszczeniem działań wynikających z ustawy o ochronie przyrody.

5. W zakresie ochrony przed wibracjami oraz polami elektromagnetycznymi obowiązują przepisy sanitarne, ochrony środowiska oraz prawa budowlanego, w tym nakaz ograniczenia wibracji do poziomu wartości dopuszczalnych na granicy użytkowanego terenu.

§ 7. W zakresie granic i sposobów zagospodarowania terenów lub obiektów podlegających ochronie, ustalonych na podstawie przepisów odrębnych:

- 1) z uwagi na uwarunkowania geologiczno-górnice obszar opracowania znajduje się:
 - a) w całości w zasięgu złoża węgla kamiennego „Silesia” (wg numeracji MIDAS – 334) - złożo zagospodarowane,
 - b) w części w zasięgu złoża metanu pokładów węgli (MPW) „Silesia Głęboka” (wg numeracji MIDAS – 5501) - o eksploatacji zaniechanej.

- 2) cały obszar opracowania znajduje się w terenie górniczym Czechowice II – związanym z eksploatacją węgla kamiennego;
- 3) cały obszar opracowania znajduje się w obszarze górniczym Czechowice II – związanym z eksploatacją węgla kamiennego;
- 4) w obszarze objętym planem występuje strefa ochrony wałów przeciwpowodziowych - obejmująca wały przeciwpowodziowe oraz pas szerokości 50 m od stopy wałów przeciwpowodziowych, w zasięgu strefy obowiązują nakazy, zakazy, dopuszczenia i ograniczenia wynikające z przepisów odrębnych dotyczących ochrony przed powodzią;
- 5) realizacja nowych obiektów budowlanych lub rozbudowa istniejących, na terenie górniczym, o którym mowa w pkt.2 musi następować z uwzględnieniem informacji o aktualnych warunkach geologiczno-górniczych oraz przepisów Rozporządzenia Ministra Transportu, Budownictwa i Gospodarki Morskiej z dnia 25 kwietnia 2012 r. w sprawie ustalania geotechnicznych warunków posadowienia obiektów budowlanych.

§ 8. W zakresie zasad i warunków przeprowadzenia scalenia i podziału nieruchomości ustala się:

- 1) kąt położenia działek w stosunku do pasa drogowego od 60° do 120°;
- 2) minimalne powierzchnie oraz szerokość frontu działek odpowiednio: 800m², front 18m.

§ 9. W zakresie zasad modernizacji, rozbudowy i budowy systemów infrastruktury technicznej ustala się:

1) nakaz:

- a) powiązania istniejących systemów infrastruktury technicznej w ramach obszaru objętego planem z istniejącymi systemami infrastruktury technicznej zlokalizowanymi poza obszarem opracowania planu, poprzez istniejące elementy systemów infrastruktury technicznej oraz projektowane na podstawie ustaleń planu,
- b) w przypadkach planowania jakichkolwiek prac związanych z remontem, przebudową lub budową nowych elementów infrastruktury technicznej, zachowania obowiązujących odległości od pozostałych elementów uzbrojenia terenu i zagospodarowania według przepisów odrębnych,
- c) zaopatrzenia w wodę dla potrzeb bytowych, użytkowych i przeciwpożarowych z istniejącej i dopuszczonej do rozbudowy sieci i urządzeń wodociągowych,
- d) zagwarantowania zabezpieczenia przeciwpożarowego, zapewniającego skuteczne podjęcie działań ratunkowo-gaśniczych, zgodnie z przepisami odrębnymi,
- e) odprowadzenia ścieków, z zastrzeżeniem wód opadowych lub roztopowych, do istniejącej, dopuszczonej do rozbudowy lub projektowanej kanalizacji sanitarnej lub ogólnospławnej, z uwzględnieniem obowiązujących przepisów z zakresu utrzymania czystości i porządku w gminie,
- f) odprowadzenia wód opadowych lub roztopowych do istniejącej, dopuszczonej do rozbudowy lub projektowanej kanalizacji deszczowej lub ogólnospławnej, z dopuszczeniem zastosowania innych rozwiązań spełniających wymogi przepisów ochrony środowiska,
- g) realizacja infrastruktury technicznej jako podziemnej, z zastrzeżeniem dopuszczeń zawartych w pkt.2,
- h) postępowania z odpadami zgodnie z obowiązującymi przepisami z zakresu odpadów, ochrony środowiska oraz utrzymania czystości i porządku w gminach;

2) dopuszcza się:

- a) w celu obsługi terenu objętego planem przeprowadzenia infrastruktury technicznej stanowiącej kontynuację istniejącej zlokalizowanej poza obszarem przedmiotowego planu,
- b) rozbudowę, przebudowę, zmianę parametrów technicznych oraz zmianę przebiegu istniejącej infrastruktury technicznej,
- c) naziemne urządzenia i budowle infrastruktury technicznej takie jak stacje transformatorowe, z zastrzeżeniem iż nie stanowią one elementów liniowych,
- d) dopuszcza się realizację urządzeń fotowoltaicznych o mocy przekraczającej łącznie 100kW, z zastrzeżeniem ustaleń par.5,

e) wprowadzenie wód z odwodnienia zakładu górniczego do zbiornika retencyjno-dozującego oraz wód z ciągu technologicznego przeróbki mechanicznej węgla wraz z wodami opadowymi i roztopowymi do osadnika szlamów popłuczkowych, oraz odprowadzenie ich do odbiornika z zachowaniem obowiązujących przepisów.

§ 10. W zakresie zasad modernizacji, rozbudowy i budowy systemów komunikacji:

- 1) obszar objęty planem ma zagwarantowane powiązania z zewnętrznym układem komunikacyjnym poprzez ulicę Górniczą znajdującą się w bezpośrednim sąsiedztwie obszaru objętego planem;
- 2) ustala się obsługę terenów w stosunku do poszczególnych działek budowlanych, w oparciu o dostęp do drogi publicznej;
- 3) ustala się zasady obsługi w zakresie miejsc postojowych:
 - a) dopuszcza się utrzymanie istniejących miejsc postojowych naziemnych,
 - b) pełne bilansowanie miejsc postojowych w obszarze działki budowlanej,
 - c) nakaz zagwarantowania w przypadku realizacji inwestycji miejsc parkingowych dla terenów oznaczonych symbolem PW – minimum 1-go miejsca parkingowego, dla każdego rozpoczętych 100 m² powierzchni użytkowej, z wyłączeniem powierzchni pomocniczych, technicznych i gospodarczych, w tym miejsca przeznaczonego dla pojazdów zaopatrzonych w kartę parkingową, z zastrzeżeniem, iż proporcja pomiędzy miejscami zaopatrzonymi w kartę parkingową a pozostałymi miejscami postojowymi wynika z obowiązujących przepisów o drogach publicznych i prawa o ruchu drogowym.

§ 11. W obszarze objętym planem zakazuje się tymczasowego zagospodarowania terenów oraz lokalizacji obiektów tymczasowych, które wprowadziłyby nieodwracalne zmiany wobec zagospodarowania dotychczasowego lub przewidzianego planem, z dopuszczeniem tymczasowego zagospodarowania placu budowy na czas budowy.

§ 12. Ustala się stawkę procentową na podstawie, której ustala się opłatę, o której mowa w art. 36 ust. 4 ustawy o planowaniu i zagospodarowaniu przestrzennym w wysokości 20%.

§ 13. W zakresie szczególnych warunków zagospodarowania terenów oraz ograniczenia w ich użytkowaniu, w celu uwzględnienia ograniczeń wysokości zabudowy i obiektów naturalnych w zasięgu powierzchni ograniczających te, które wynikają z przepisów w zakresie prawa lotniczego, ustala się:

- 1) obowiązek stosowania się do ograniczeń dopuszczalnej wysokości obiektów, w tym infrastruktury technicznej i obiektów naturalnych, w obszarach określonych w dokumentacji rejestracyjnej lotniska Kaniów;
- 2) zakaz lokalizacji przeszkód lotniczych, o których mowa w przepisach odrębnych z zakresu prawa lotniczego, a zabudowa (włącznie z kominami, elementami instalacji technologicznych i niezbędną infrastrukturą) nie może przekroczyć dopuszczalnych maksymalnych wysokości zabudowy określonych w ustaleniach szczegółowych dla poszczególnych terenów, a także maksymalnych wysokości zabudowy, określonych w § 5 pkt 1 niniejszej uchwały;
- 3) obszar planu w całości znajduje się w odległości 5 km od granicy lotniska, stąd zakazuje się budowy i rozbudowy obiektów budowlanych, które mogą stanowić źródło żerowania ptaków.

Rozdział 3.

Ustalenia szczegółowe dla terenu o różnym przeznaczeniu lub różnych zasadach zagospodarowania

§ 14. Ustalenia planu dla terenów o symbolu **1.PW**, **2.PW**, **3.PW** są następujące:

- 1) przeznaczenie podstawowe - tereny infrastruktury związanej z podziemną eksploatacją złóż;
- 2) przeznaczenie dopuszczalne:
 - a) zabudowa magazynowa i składowa,
 - b) usługi,
 - c) działalności związane z gospodarką wodami, w tym wodami zasolonymi, szlamami popłuczkowymi,
 - d) przetwarzanie odpadów związanych z górnictwem węgla kamiennego z zachowaniem zasad regulowanych przez przepisy odrębne, w tym w szczególności związanych z odpadami,
 - e) przynależne zagospodarowaniem terenu;

- 3) w zakresie zasad kształtowania zabudowy i zagospodarowania terenów ustala się:
- a) zakaz budowy obiektów handlowych o powierzchni sprzedaży większej niż 2000 m²,
 - b) w obszarze produkcji energii ze źródeł odnawialnych o mocy przekraczającej 100kW, dopuszcza się w szczególności urządzenia wytwarzające energię wraz z konstrukcjami wolnostojącymi kotwionymi do ziemi służące do montażu paneli fotowoltaicznych, panele fotowoltaiczne, przetwornice, rozdzielnie elektryczne, stacje transformatorowe, przyłącza elektroenergetyczne;
- 4) w zakresie parametrów i wskaźników kształtowania zabudowy oraz zagospodarowania teren ustala się:
- a) maksymalną powierzchnię zabudowy: 60%,
 - b) minimalny udział procentowy powierzchni biologicznie czynnej: 30%,
 - c) minimalną intensywność zabudowy: 0,001,
 - d) maksymalną intensywność zabudowy: 1,0,
 - e) maksymalną wysokość budynków: 10,0 m,
 - f) geometria dachów: dach płaski, dach symetryczny dwu lub wielospadowy o nachyleniu 35° – 45°, dachy krzywoliniowe.
- § 15.** Ustalenia planu dla terenów o symbolu **1.ZN** są następujące:
- 1) przeznaczenie podstawowe - tereny zieleni nieurządzonej;
 - 2) przeznaczenie dopuszczalne:
 - a) wody powierzchniowe,
 - b) trasy rowerowe i ciągi piesze,
 - c) podziemna infrastruktura techniczna;
 - 3) w zakresie zasad kształtowania zabudowy i zagospodarowania oraz wskaźników zagospodarowania terenu ustala się:
 - a) zakaz zabudowy,
 - b) minimalny udział procentowy powierzchni biologicznie czynnej: 90%.

Rozdział 4. Przepisy końcowe

§ 15. Wykonanie uchwały powierza się Wójtowi Gminy Bestwina.

§ 16. 1. Uchwała podlega ogłoszeniu w Dzienniku Urzędowym Województwa Śląskiego oraz na stronie internetowej gminy Bestwina.

2. Uchwała wchodzi w życie po upływie 30 dni od jej ogłoszenia w Dzienniku Urzędowym Województwa Śląskiego.

Przewodniczący Rady


mgr Jerzy Stanlik

RADA GMINY BESTWINA

43-512 BESTWINA

ul. Krakowska 111

Załącznik Nr 2 do uchwały Nr VIII/58/2019

Rady Gminy Bestwina

z dnia 27 czerwca 2019 r.

**ROZSTRZYGNIĘCIE RADY GMINY BESTWINA O SPOSOBIE REALIZACJI, ZAPISANYCH
W ZMIANIE PLANU INWESTYCJI Z ZAKRESU INFRASTRUKTURY TECHNICZNEJ, KTÓRE
NALEŻĄ DO ZADAŃ WŁASNYCH GMINY BESTWINA ORAZ ZASAD ICH FINANSOWANIA,
ZGODNIE Z PRZEPISAMI O FINANSACH PUBLICZNYCH**

Zgodnie z art. 20 ust. 1 w związku z art. 27 ustawy z dnia 27 marca 2003 r. o planowaniu i zagospodarowaniu przestrzennym (j.t. Dz. U. z 2018 r., poz. 1945) po zapoznaniu się z miejscowym planem zagospodarowania przestrzennego gminy Bestwina dla obszaru położonego w sołectwie Kaniów – etap 2 – obszar przedsiębiorstwa górniczego PG Silesia Rada Gminy Bestwina postanawia, co następuje:

Na obszarze objętym planem nie przewiduje się inwestycji z zakresu komunikacji i infrastruktury technicznej, które należą do zadań własnych gminy.

**ROZSTRZYGNIĘCIE RADY GMINY BESTWINA O SPOSOBIE ROZPATRZENIA
NIEUWZGLĘDNIONYCH UWAG DO WYŁOŻONEGO DO PUBLICZNEGO WGLĄDU PROJEKTU
MIEJSCOWEGO PLANU ZAGOSPODAROWANIA PRZESTRZENNEGO GMINY BESTWINA DLA
OBSZARU POŁOŻONEGO W SOŁECTWIE KANIÓW – ETAP 2 – OBSZAR PRZEDSIĘBIORSTWA
GÓRNICZEGO PG SILESIA**

Lp.	Numer uwagi	Data wpływu uwagi	Nazwisko i imię, nazwa jednostki organizacyjnej i adres zgłaszającego uwagi	Treść uwagi	Oznaczenie nieruchomości, której dotyczy uwaga	Ustalenia projektu planu dla nieruchomości, której dotyczy uwaga	Rozstrzygnięcie Wójta Gminy Bestwina w sprawie rozpatrzenia uwagi		Rozstrzygnięcie Rady Gminy zał. do uchwały nr ... z dnia ... r.		Uwagi
							Uwaga uwzględniona	Uwaga nieuwzględniona	Uwaga uwzględniona	Uwaga nieuwzględniona	
1	2	3	4	5	6	7	8	9	10	11	13
1	1.1	12-04-2019	Przedsiębiorstwo Górnicze „Silesia” sp. z o.o., ul. Górnicza 60 43-602 Czechowice Dziedzice	Wykreślić z rysunku i z tekstu planu teren oznaczony symbolem 1.ZN jako niezgodny ze stanem faktycznym	1.ZN	1.ZN	-	X	-	X	Wskazana w uwadze zmiana narusza ustalenia obowiązującego „Studium uwarunkowań i kierunków zagospodarowania przestrzennego”. Zgodnie z art. 20 plan miejscowy nie może naruszać ustaleń „Studium..” stąd uwaga nie może zostać uwzględniona.
2	1.2			Zmienić dla terenów oznaczonych symbole	1.PW, 2.PW, 3.PW	1.PW, 2.PW, 3.PW	-	X	-	X	Pomimo, iż zgodnie z ustaleniami „Studium uwarunkow

				<p>m PW minimalny procent terenów biologicznie czynnych z obecnych 30% na 20% .</p>							<p>ów i kierunków zagospodarowania przestrzennego” dla terenów P1 dopuszcza się minimalny wskaźnik powierzchni biologicznie czynnej na poziomie 10% to z uwagi na lokalizację przedmiotowych terenów w ujściu rzeki Białej do Wisły, który to obszar jest częścią korytarzy ekologicznych o znaczeniu międzynarodowym oraz stanowi istotną część powiązań przyrodniczych gminy znaczące zwiększenie powierzchni i szczelnych zabudowanych może wpływać na równowagę przyrodniczą w tym obszarze, stąd utrzymuje się wskazany wskaźnik na poziomie 30% i uwagi nie uwzględnia się.</p>
3	1.3			Doprecy	Obszar	Ustalen	-	X	-	X	Zgodnie

				zować zapisy par.9 pkt.1 lit.e) poprzez wyraźne odniesienie do ścieków bytowych a nie do pojęcia ogólnego ścieki	planu	ia z zakresu infrastruktury technicznej					z ustawą o planowaniu i zagospodarowaniu przestrzennym w planie ustala się zasady modernizacji, rozbudowy i budowy systemów infrastruktury techniczne. Niedopuszczalnym jest pominięcie danego rodzaju ścieków, w tym przypadku ścieków przemysłowych. Zasady odprowadzenia ścieków przemysłowych są regulowane szeregiem przepisów, jednakże o ile nie zostaną zagospodarowane w ramach instalacji wewnętrznej ich odbiornikiem zewnętrznym będzie system kanalizacji, stąd nie można pominąć ich w ustaleniach planu.
4	1.4			Zmiana rysunku planu poprzez wprowadzenie w miejs	171/40	1.ZN	-	X	-	X	Wskazana w uwadze zmiana narusza ustalenia obowiązującego

				ce terenu ZN terenu PW								„Studium uwarunkow ań i kierunków zagospodar owania przestrzenn ego”. Zgodnie z art. 20 pla n miejscowy nie może naruszać ustaleń „Studium..” stąd uwaga nie może zostać uwzględnio na.
--	--	--	--	------------------------------------	--	--	--	--	--	--	--	---

Uzasadnienie

do uchwały Rady Gminy Bestwina w sprawie miejscowego planu zagospodarowania przestrzennego gminy Bestwina dla obszaru położonego w sołectwie Kaniów – etap 2 – obszar przedsiębiorstwa górniczego PG Silesia

Obszar objęty planem obejmuje tereny w północno-zachodniej części gminy Bestwina w sołectwie Kaniów, przy ul. Nad Wisłą, który obejmuje obszar o powierzchni około 23,19 ha.

Celem regulacji miejscowego planu zagospodarowania przestrzennego jest uporządkowanie zasad zagospodarowania przestrzennego w obszarze planu oraz dopuszczenie zabudowy związanej z górnictwem węgla kamiennego, w terenach, w których „Studium uwarunkowań i kierunków zagospodarowania przestrzennego Gminy Bestwina” przyjęte uchwałą nr XXI/170/2016 Rady Gminy w Bestwinie z dnia 19 grudnia 2016 r. ten kierunek przeznaczenia dopuściło.

Dla przedmiotowego terenu obowiązuje uchwała Nr XVI/117/2016 Rady Gminy Bestwina 25 kwietnia 2016 r. w sprawie miejscowego planu zagospodarowania przestrzennego gminy Bestwina w sołectwie Kaniów przy północno zachodniej granicy gminy, której podstawowe ustalenia w zakresie opisu przeznaczeń podstawowych, dopuszczeń oraz wskaźników urbanistycznych zostały utrzymane, lub wprowadzone jako dopuszczone do ustaleń projektu planu. Obowiązujące ustalenia to:

„§ 33. 1. Wyznacza się Tereny obiektów produkcyjnych, składów, magazynów oznaczone na rysunku planu symbolem 1-2P.

2. Ustala się przeznaczenie terenów 1-2P : 1) przeznaczenie podstawowe: a) obiekty produkcji, wytwórczości i przetwórstwa wraz z zapleczem administracyjnym, socjalnym, b) obiekty magazynowe, 2) przeznaczenie dopuszczalne: a) obiekty, urzędnia, sieci infrastruktury technicznej, b) dojazdy niewydzielone, miejsca parkingowe, place manewrowe, c) zieleń izolacyjna, obiekty małej architektury, wiaty. 3. W granicach terenów 1-2P obowiązuje zakaz lokalizacji obiektów kubaturowych nie związanych z przeznaczeniem, o którym mowa w ust.2 pkt.1. 4. Ustala się następujące sposoby zagospodarowania i warunki zabudowy terenów 1-2P : 1) budynki, o których mowa w ust.2 pkt.1 mogą być realizowane jako jednofunkcyjne i wielofunkcyjne, 2) potencjalna uciążliwość obiektów nie będzie stanowiła zagrożenia dla zachowania standardów środowiska; w terenach 1-2P obowiązuje zakaz zabudowy zakładów stwarzających zagrożenia dla życia i zdrowia ludzi zgodnie z przepisami w zakresie ochrony środowiska, 3) maksymalny wskaźnik powierzchni zabudowy - 70%, 4) wskaźniki intensywności zabudowy: a) minimalny wskaźnik - nie ustala się ze względu na specyfikę zagospodarowania terenu, b) maksymalny wskaźnik - 1,4, 5) minimalny wskaźnik powierzchni biologicznie czynnej - 20%, 6) forma architektoniczna zabudowy musi spełniać następujące wymagania: a) maksymalna wysokość budynków, o których mowa w ust.2 pkt.1 - 12 m, b) maksymalna wysokość wiat i obiektów małej architektury - 6 m, c) maksymalna wysokość pozostałych obiektów budowlanych - 12 m, za wyjątkiem obiektów infrastruktury technicznej, dla których ustala się, maksymalną wysokość -20m, d) maksymalna wysokość obiektów, o której mowa w lit. a)-c), w tym infrastruktury technicznej musi uwzględniać zmienne dopuszczalne wysokości w powierzchni przejściowej, oznaczonej na rysunku planu, e) dachy nowych budynków jednospadowe lub wielospadowe o nachyleniu do 15°, z dopuszczeniem dachów płaskich i krzywoliniowych, f) kolorystyka obiektów budowlanych i urzędzeń powinna być utrzymana w kolorach stonowanych, g) obowiązuje zakaz stosowania jako materiałów wykończeniowych ścian: plastikowych listew typu „siding”, blachy falistej i trapezowej, 7) w granicach obszarów i terenów górniczych obowiązują ustalenia zawarte w § 10 ust.5.

§ 34. 1. Wyznacza się Tereny zabudowy usługowej badawczo-rozwojowej oznaczone na rysunku planu symbolem IUII. 2. Ustala się przeznaczenie terenu IUII : 1) przeznaczenie podstawowe: a) obiekty badawczo - rozwojowe, b) obiekty laboratoryjne i doświadczalne, c) budynki biurowe, d) usługi gastronomiczne i handlu detalicznego, e) urzędnia techniczne, drogi i inne obiekty liniowe badawcze, testowe i pomiarowe, 2) przeznaczenie dopuszczalne: a) budynki gospodarcze, garaże, wiaty, b) dojazdy niewydzielone, miejsca parkingowe, c) zieleń urządzona, obiekty małej architektury, d) obiekty, urzędnia, sieci infrastruktury technicznej. 3. Ustala się następujące sposoby zagospodarowania i warunki zabudowy terenu IUII : 1) maksymalny wskaźnik powierzchni zabudowy - 50%, 2) wskaźniki intensywności zabudowy: a) minimalny wskaźnik - 0,30, b) maksymalny wskaźnik - 1,00, 3) minimalny wskaźnik powierzchni biologicznie czynnej - 30%, 4) zieleń powinna być kształtowana jako urządzona wysoka i niska, 5) forma architektoniczna zabudowy musi spełniać następujące wymagania: a) maksymalna wysokość budynków, o których mowa w ust.2 pkt.1 -

9 m, b) maksymalna wysokość wiat i obiektów małej architektury - 6 m, c) maksymalna wysokość pozostałych obiektów budowlanych - 9 m, za wyjątkiem obiektów infrastruktury technicznej, dla których ustala się, maksymalną wysokość - 20m, d) maksymalna wysokość obiektów, o której mowa w lit. a)-c), w tym infrastruktury technicznej musi uwzględniać, w zależności od lokalizacji obiektów, zmienne dopuszczalne wysokości w powierzchni przejściowej i stałą dopuszczalną wysokość (298,7m n.p.m.) w powierzchni wewnętrznej, oznaczone na rysunku planu, e) dachy nowych budynków: dwuspadowe, wielospadowe, symetryczne, o jednakowym kącie nachylenia głównych połaci 25-45°, z możliwością doświetlenia, f) dopuszcza się stosowanie dachów jednospadowych o nachyleniu do 15° i płaskich, g) kolorystyka pokrycia dachów powinna być utrzymana w kolorze ciemnoczerwonym, brązowym, zielonobrązowym, grafitowym, h) obowiązuje zakaz stosowania materiałów odbłaskowych, o jaskrawych kolorach, fosforyzujących, 6) w granicach obszarów i terenów górniczych obowiązują ustalenia zawarte w § 10 ust.5

§ 35. 1. Wyznacza się Tereny zabudowy usługowej badawczo – rozwojowej z torem badawczoszkoleniowym motoryzacji oznaczone na rysunku planu symbolem 2UII. 2. Ustala się przeznaczenie terenu 2UII : 1) przeznaczenie podstawowe: a) obiekty laboratoryjne i doświadczalne, b) budynki zaplecza socjalno-biurowego, c) tor dla badań i doskonalenia technik jazdy, d) urządzenia techniczne, drogi i inne obiekty liniowe badawcze, testowe i pomiarowe, 2) przeznaczenie dopuszczalne:

a) budynki gospodarcze, garaże, b) dojazdy niewydzielone, miejsca parkingowe, c) obiekty, urządzenia, sieci infrastruktury technicznej, d) zieleni urządzona, obiekty małej architektury, wiaty. 3. Ustala się następujące sposoby zagospodarowania i warunki zabudowy terenu 2UII : 1) dopuszcza się wyłącznie lokalizację obiektów budowlanych, o których mowa w ust.2 pkt.1) lit. a)-b) oraz pkt. 2) lit. a, jako zabudowy kontenerowej jednokondygnacyjnej, 2) maksymalny wskaźnik powierzchni zabudowy - 50%, 3) nie ustala się, ze względu na specyfikę sposobu zabudowy i zagospodarowania terenu, minimalnego i maksymalnego wskaźnika intensywności zabudowy, 4) minimalny wskaźnik powierzchni biologicznie czynnej - 20 %, 5) zieleni powinna być kształtowana jako urządzona wysoka i niska, 6) forma architektoniczna zabudowy musi spełniać następujące wymagania: a) maksymalna wysokość obiektów budowlanych, o których w mowa ust.2 pkt.1 lit. a)-b) i pkt 2 lit. a oraz wiat i obiektów małej architektury - 4 m, b) maksymalna wysokość pozostałych obiektów budowlanych - 4 m, za wyjątkiem obiektów infrastruktury technicznej, dla których ustala się, maksymalną wysokość -10 m, c) maksymalna wysokość obiektów, o której mowa w lit. a)-b), w tym infrastruktury technicznej musi uwzględniać, w zależności od lokalizacji obiektów, zmienne dopuszczalne wysokości w powierzchni przejściowej oraz stałą dopuszczalną wysokość (298,7m n.p.m.) w powierzchni wewnętrznej, oznaczone na rysunku planu, d) dopuszcza się stosowanie dachów jednospadowych o nachyleniu do 15° i płaskich, e) obowiązuje zakaz stosowania materiałów odbłaskowych, o jaskrawych kolorach, fosforyzujących, 7) w granicach obszarów i terenów górniczych obowiązują ustalenia zawarte w § 10 ust.5.

§ 36. 1. Wyznacza się Tereny toru badawczo-szkoleniowego motoryzacji oznaczone na rysunku planu symbolem 1UI2. 2. Ustala się przeznaczenie terenu 1UI2 : 1) przeznaczenie podstawowe: a) tor dla badań i doskonalenia technik jazdy, b) tor kartingowy, c) urządzenia techniczne, drogi i inne obiekty liniowe badawcze, testowe i pomiarowe, 2) przeznaczenie dopuszczalne: a) obiekty zaplecza technicznego i administracyjnego, b) dojazdy niewydzielone, miejsca parkingowe, c) budynki gospodarcze, garaże, wiaty, d) zieleni urządzona, obiekty małej architektury, e) obiekty, urządzenia, sieci infrastruktury technicznej. 3. Ustala się następujące sposoby zagospodarowania i warunki zabudowy terenu 1UI2 : 1) maksymalny wskaźnik powierzchni zabudowy - 30%, 2) minimalny wskaźnik powierzchni biologicznie czynnej - 20%,

3) nie ustala się, ze względu na specyfikę sposobu zabudowy i zagospodarowania terenu, minimalnego i maksymalnego wskaźnika intensywności zabudowy, 4) zieleni powinna być kształtowana jako urządzona wysoka i niska, 5) forma architektoniczna zabudowy musi spełniać następujące wymagania: a) maksymalna wysokość budynków - 9 m, b) maksymalna wysokość wiat i obiektów małej architektury - 6 m, c) maksymalna wysokość pozostałych obiektów budowlanych - 9 m, za wyjątkiem obiektów infrastruktury technicznej, dla których ustala się, maksymalną wysokość - 20m, d) maksymalna wysokość obiektów, o których mowa w lit. a)-c), w tym infrastruktury technicznej musi uwzględniać obowiązywanie stałej dopuszczalnej wysokości (298,7m n.p.m.) w powierzchni wewnętrznej, oznaczonej na rysunku planu, e) dachy nowych budynków: dachy jednospadowe, wielospadowe o nachyleniu do 15° i płaskie; dopuszcza się stosowanie dachów dwuspadowych, wielospadowych o kącie nachylenia głównych połaci 25° - 45°, f) kolorystyka obiektów budowlanych i urządzeń powinna być utrzymana w kolorach stonowanych, g) obowiązuje zakaz stosowania materiałów odbłaskowych, o jaskrawych kolorach, fosforyzujących, 6) obowiązuje urządzenie pasów zieleni izolacyjnej wzdłuż granic terenu 1UI2, 7) w granicach obszarów i terenów górniczych obowiązują ustalenia zawarte w § 10 ust.5.

§ 37. 1. Wyznacza się Tereny infrastruktury związanej z kopalnictwem, oznaczone na rysunku planu

symbolem IGO. 2. Ustala się przeznaczenie terenu IGO : 1) przeznaczenie podstawowe: a) zbiornik retencyjno-dozujący wód słonych, 2) przeznaczenie dopuszczalne: a) obiekty liniowe i urządzenia infrastruktury i komunikacji obsługującej obiekty, b) zieleń.”

Dlatego, też na wstępnym etapie prac planistycznych nad uchwałą inicjującą Rady Gminy Bestwina o numerze nr XXIX/221/2017 Rady Gminy Bestwina z dnia 26 czerwca 2017 r. w sprawie przystąpienia do sporządzenia miejscowego planu zagospodarowania przestrzennego gminy Bestwina dla obszaru położonego w sołectwie Kaniów – etap 2 – obszar Przedsiębiorstwa Górniczego „SILESIA” podjęta została decyzja, że przedmiotowa zmiana w istocie będzie nowym dokumentem, a nie wyłącznie nowelizacją obowiązującego miejscowego planu zagospodarowania przestrzennego.

Na podstawie art. 15 ust. 1 ustawy o planowaniu i zagospodarowaniu przestrzennym (j.t. Dz. U. z 2018 r., poz. 1945) przedstawia się:

Sposób realizacji wymogów wynikających z art. 1 ust. 2-4 ustawy o planowaniu i zagospodarowaniu przestrzennym

1. W związku z art. 1 ust. 2 ustawy o planowaniu i zagospodarowaniu przestrzennym w projekcie „miejscowego planu zagospodarowania przestrzennego gminy Bestwina dla obszaru położonego w sołectwie Kaniów – etap 2 – obszar Przedsiębiorstwa Górniczego „SILESIA”” uwzględniono:

1) wymagania ładu przestrzennego, w tym urbanistyki i architektury - w planie ustalono wskaźniki i wytyczne dotyczące wysokości i formy zabudowy, intensywności, geometrii dachów, wyznaczono nieprzekraczalne linie zabudowy w celu wyeliminowania chaosu przestrzennego i kształtowania nowej zabudowy w sposób harmonijny i nawiązujący do otaczającego krajobrazu oraz zgodny z ustaleniami Studium uwarunkowań i kierunków zagospodarowania przestrzennego Gminy Bestwina;

2) walory architektoniczne i krajobrazowe:

a) ustalone w projekcie planu powyższe wskaźniki i wytyczne określono w sposób jak najbardziej nawiązujący do istniejącej zabudowy znajdującej się w sąsiedztwie planu;

b) walory historyczne – w obszarze objętym planem brak obiektów i obszarów zabytkowych,

c) walory współczesne – w obszarze zmiany planu brak walorów współczesnych,

3) wymagania ochrony środowiska, w tym gospodarowania wodami i ochrony gruntów rolnych i leśnych:

a) w obszarze planu nie występują tereny leśne,

b) w stanie istniejącym nie występują użytki rolne,

c) w obszarze planu brak jest obszarów, które zostały lub mogą zostać uznane za cenne przyrodniczo, jednakże teren ten znajduje się w bezpośrednim sąsiedztwie doliny rzeki Wisły i Biała, które pod względem przyrodniczym należą do obszarów objętych różnymi formami ochrony w tym Natura 2000 oraz stanowią korytarze ekologiczne o znaczeniu ponadlokalnym

d) projekt planu został uzgodniony i zaopiniowany przez odpowiednie instytucje, w tym: Regionalny Zarząd Gospodarki Wodnej, Państwowego Powiatowego Inspektora Sanitarnego, Regionalnego Dyrektora Ochrony Środowiska,

e) w ustaleniach planu znalazły swoje odniesienie najważniejsze z punktu widzenia ochrony środowiska elementy dotyczące obszaru planistycznego. Została zapewniona odpowiednia ochrona terenu poprzez wprowadzenie:

-nakazu w zakresie ochrony powietrza przed zanieczyszczeniem obowiązywania przepisów z zakresu ochrony środowiska, w tym podejmowane jako uchwały sejmiku województwa śląskiego,

-nakazu ograniczenia hałasu i wibracji do wartości dopuszczalnych na granicy użytkowanego terenu,

-nakazu dla prowadzenia prawidłowej gospodarki odpadami obowiązywania zasad zgodnie z przepisami odrębnymi w zakresie odpadów,

-nakazu w przypadku lokalizacji parkingów - wykonania nawierzchni utwardzonej umożliwiającej odprowadzenie wód opadowych poprzez separatory błota i oleju - dla parkingów powyżej 0,1ha,

-zakazu realizacji przedsięwzięć mogących zawsze znacząco oddziaływać na środowisko, za wyjątkiem robót

budowlanych związanych z komunikacją i infrastrukturą techniczną

-dopuszczenia lokalizacji przedsięwzięć mogących potencjalnie znacząco oddziaływać na środowisko, na zasadach określonych w decyzji o środowiskowych uwarunkowaniach.

f) w ramach strategicznej oceny oddziaływania na środowisko sporządzono prognozę oddziaływania planu na środowisko, w której po przeanalizowaniu możliwych skutków środowiskowych, jakie potencjalnie może powodować realizacja ustaleń planu, w rozbiciu na poszczególne komponenty środowiska określono, że ustalenia projektu planu nie spowodują znaczących negatywnych skutków dla ludzi ani nie wpłyną znacząco na jakość powietrza i klimat. W terenach zabudowanych dojdzie do zniszczenia szaty roślinnej oraz zmieni się ukształtowanie powierzchni i stosunki wodne, jednak uwzględniając ustalenia projektu planu szczególnie zakaz realizacji przedsięwzięć mogących zawsze znacząco oddziaływać na środowisko, wprowadzone jednolite zasady zagospodarowania dla całego obszaru, konieczność uwzględnienia powierzchni biologicznie czynnej, należy stwierdzić, iż wprowadzone planem ustalenia nie pogorszą stanu środowiska;

4) wymagania ochrony dziedzictwa kulturowego i zabytków oraz dóbr kultury współczesnej - w obszarze planu nie występują żadne obiekty podlegające ochronie kulturowej;

5) wymagania ochrony zdrowia oraz bezpieczeństwa ludzi i mienia, a także potrzeby osób niepełnosprawnych:

a) zagospodarowanie terenów w sposób zgodny z zapisami planu nie będzie powodowało zagrożenia dla bezpieczeństwa ludzi i mienia;

b) w projekcie planu nie wskazano obszarów przestrzeni publicznych;

6) walory ekonomiczne przestrzeni – zagospodarowanie terenów położonych w granicach przedmiotowego planu, w sposób zgodny z jego ustaleniami przyniesie wzrost ich wartości oraz wpłynie na bezpieczeństwo podejmowania długookresowych działań inwestycyjnych,

7) prawo własności:

a) właściciele gruntów położonych w granicach planu mogą rozporządzać swoją własnością w sposób zgodny z prawem,

b) przeprowadzono analizę i uwzględniono stan istniejącego zagospodarowania terenów,

c) z uwagi na dostęp do drogi publicznej, każdej z istniejących działek nie wskazano nowego publicznego układu komunikacyjnego.

8) potrzeby obronności i bezpieczeństwa państwa – ze względu na położenie terenu objętego projektem planu i sposób jego zagospodarowania, ustalenia planu nie będą miały znaczenia dla potrzeb obronności i bezpieczeństwa państwa;

9) potrzeby interesu publicznego – w obszarze planu oprócz niezbędnej infrastruktury technicznej nie będą realizowane inne cele publiczne, w zakresie realizacji uzbrojenia terenu plan gwarantuje możliwość jego realizacji;

10) potrzeby w zakresie rozwoju infrastruktury technicznej, w szczególności sieci szerokopasmowych – poprzez ustalenie zasad w zakresie modernizacji, rozbudowy i budowy systemów komunikacji i infrastruktury technicznej, plan obejmuje tereny wyposażone w urządzenia i sieci infrastruktury technicznej, które mogą być rozbudowywane, obsługa komunikacyjna w przeważającej części odbywa się przez istniejące sąsiadujące z terenem planu drogi publiczne, dopuszczono również zgodnie z przepisami odrębnymi oraz ustaleniami planu możliwość włączenia nowych obiektów zarówno do sieci drogowej, jak i infrastruktury technicznej, dopuszczono również możliwość rozbudowy i przebudowy tych układów, według potrzeb wynikających z przeznaczenia terenów.

11) zapewnienie udziału społeczeństwa w pracach nad miejscowym planem zagospodarowania przestrzennego, w tym przy użyciu środków komunikacji elektronicznej – procedurę sporządzenia miejscowego planu zagospodarowania przestrzennego przeprowadzono zgodnie z wymogami art. 17 ustawy z dnia 27 marca 2003 r. o planowaniu i zagospodarowaniu przestrzennym. Wójt Gminy Bestwina wykonał odpowiednie czynności formalno-prawne, w tym:

a) ogłosił w Biuletynie Informacji Publicznej, prasie miejscowej oraz przez obwieszczenie, a także na tablicach ogłoszeń o podjęciu uchwały o przystąpieniu do sporządzania planu określając jednocześnie formę,

miejsce i termin składania wniosków do planu, nie krótszy niż 21 dni od dnia ogłoszenia,

b) sporządził projekt planu miejscowego wraz z prognozą oddziaływania na środowisko,

c) ogłosił w Biuletynie Informacji Publicznej, prasie miejscowej oraz przez obwieszczenie, a także na tablicach ogłoszeń o wyłożeniu projektu planu do publicznego wglądu na co najmniej 7 dni przed dniem wyłożenia,

d) wyłożył projekt planu wraz z prognozą oddziaływania na środowisko do publicznego wglądu na okres co najmniej 21 dni,

e) zorganizował w trakcie wyłożenia do publicznego wglądu dyskusję publiczną nad przyjętymi w projekcie planu rozwiązaniami,

f) wyznaczył w ogłoszeniu termin, w którym osoby fizyczne i prawne oraz jednostki organizacyjne nieposiadające osobowości prawnej mogą wnosić uwagi dotyczące projektu planu, nie krótszy niż 14 dni od dnia zakończenia okresu wyłożenia projektu planu,

g) w terminie wskazanym w ogłoszeniu wpłynęły uwagi do planu,

h) rozstrzygnął uwagi w ustawowym terminie

i) przygotował projekt planu wraz z listą uwag nieuwzględnionych

j) przedłożył uchwałę w sprawie miejscowego planu zagospodarowania przestrzennego gminy Bestwina dla obszaru położonego w sołectwie Kaniów – etap 2 – obszar Przedsiębiorstwa Górniczego „SILESIA” Radzie Gminy Bestwina,

12) zachowanie jawności i przejrzystości procedur planistycznych - procedurę sporządzenia miejscowego planu zagospodarowania przestrzennego przeprowadzono zgodnie z wymogami art. 17 ustawy z dnia 27 marca 2003 r. o planowaniu i zagospodarowaniu przestrzennym, zgodnie z zapisami ustawy, informacja o przystąpieniu do sporządzania planu została podana do wiadomości publicznej, projekt planu był opiniowany i uzgadniany z odpowiednimi instytucjami, został wyłożony do publicznego wglądu, przeprowadzono strategiczną ocenę oddziaływania na środowisko, prowadzone procedury zachowywały wymagane przepisami prawa terminy i okresy, a także formy informowania społeczeństwa oraz organów uzgadniających i opiniujących;

13) potrzebę zapewnienia odpowiedniej ilości i jakości wody, do celów zaopatrzenia ludności – sieć wodociągowa zgodnie z ustaleniami planu może być rozbudowywana stosownie do potrzeb, co zapewni odpowiednią ilość wody potrzebnej projektowanemu zagospodarowaniu.

2. W związku z art. 1 ust. 3 ustawy o planowaniu i zagospodarowaniu przestrzennym w projekcie „miejscowego planu zagospodarowania przestrzennego gminy Bestwina dla obszaru położonego w sołectwie Kaniów – etap 2 – obszar Przedsiębiorstwa Górniczego „SILESIA”” uwzględniono:

1) Wymóg ustalenia przeznaczenia terenu lub określenia potencjalnego sposobu zagospodarowania i korzystania z terenu, gdzie organ waży interes publiczny i interesy prywatne, w tym zgłaszane w postaci wniosków i uwag, zmierzające do ochrony istniejącego stanu zagospodarowania terenu, jak i zmian w zakresie jego zagospodarowania, a także analizy ekonomiczne, środowiskowe i społeczne spełniono poprzez:

a) zainicjowanie projektu miejscowego planu zagospodarowania przestrzennego nastąpiło w celu uregulowania zasad zagospodarowania terenu oraz z uwagi na konieczność wskazania zgodnie z obowiązującym Studium, terenów zabudowy produkcyjnych. W założeniu projekt planu ma doprowadzić do uregulowania zasad zagospodarowania przestrzeni według obowiązującego stanu prawnego.

b) ustalenie przeznaczeń terenów i sposobu ich zagospodarowania zostało spełnione przez ustalenie w tekście planu dopuszczonych w danym terenie funkcji oraz wyznaczenie wskaźników i wytycznych dotyczących m.in. wysokości i formy zabudowy intensywności, geometrii dachów oraz w rysunku planu: linii rozgraniczających teren i nieprzekraczalnych linii zabudowy,

c) analizy ekonomiczne, środowiskowe i społeczne zostały wykonane podczas opracowania Studium uwarunkowań i kierunków zagospodarowania przestrzennego Gminy Bestwina, a następnie zaktualizowane podczas opracowania planu oraz powiązanych z nim opracowań, takich jak prognoza oddziaływania planu na środowisko i prognoza skutków finansowych uchwalenia planu.

d) w pracach nad koncepcją, a później projektem planu kierowano się w szczególności zasadami:

nie naruszania praw nabytych właścicieli terenów (np. zachowanie możliwości dotychczasowego sposobu użytkowania terenów), równego traktowania właścicieli (np. przy ustalaniu parametrów zabudowy i zagospodarowania dla terenów podobnych), ograniczenia nowego układu drogowego do niezbędnego minimum, ograniczanie do niezbędnego minimum ingerencji w tereny prywatne,

3. W związku z art. 1 ust. 4 ustawy o planowaniu i zagospodarowaniu przestrzennym w projekcie „miejscowego planu zagospodarowania przestrzennego gminy Bestwina dla obszaru położonego w sołectwie Kaniów – etap 2 – obszar Przedsiębiorstwa Górniczego „SILESIA”” uwzględniono:

1) W przypadku sytuowania nowej zabudowy, uwzględnienie wymagań ładu przestrzennego, efektywnego gospodarowania przestrzenią oraz walorów ekonomicznych przestrzeni spełniono poprzez:

a) kształtowanie struktur przestrzennych przy uwzględnieniu dążenia do minimalizowania transportochłonności układu przestrzennego:

- w granicach analizowanego projektu planu przewiduje się zabudowę przemysłową której intensywności nie będzie wysoka, jednakże tonaż transportu może być znaczący, stąd zlokalizowanie przedmiotowego terenu w obszarze strefy przemysłowej blisko lotniska i w bezpośrednim sąsiedztwie podstawowego układu drogowego;

- utrzymanie dostępności komunikacyjnej terenów w obszarze objętym projektem planu poprzez bezpośredni dostęp wszystkich istniejących działek do drogi publicznej,

- utrzymanie obsługi planowanego zagospodarowania przestrzennego transportem zbiorowym komunikacji publicznej autobusowej poprzez przystanek autobusowy zlokalizowany poza obszarem opracowania,

b) zapewnianie rozwiązań przestrzennych, ułatwiających przemieszczanie się pieszych i rowerzystów – lokalizacja ścieżek rowerowych, w tym należących do systemu tras rowerowych, została dopuszczona jako przynależne zagospodarowanie terenu z zachowaniem przepisów odrębnych, w tym w szczególności prawa własności;

c) dążenie do planowania i lokalizowania nowej zabudowy:

- na obszarach o w pełni wykształconej zwartej strukturze funkcjonalno-przestrzennej, w granicach jednostki osadniczej w rozumieniu art. 2 pkt 1 ustawy z dnia 29 sierpnia 2003 r. o urzędowych nazwach miejscowości i obiektów fizjograficznych (Dz. U. Nr 166, poz. 1612 oraz z 2005 r. Nr 17, poz. 141), w szczególności poprzez uzupełnianie istniejącej zabudowy – obszar planu jest z obszarem już przeznaczonym na funkcje usługowe w poprzedniej procedurze planistycznej, w bezpośrednim otoczeniu istniejącego lotniska w związku z czym planowane zagospodarowanie stanowi uzupełnienie o nowe funkcje w pełni wykształconej strukturze funkcjonalno-przestrzennej,

- na terenach położonych na obszarach innych niż wymienione w lit. a, wyłącznie w sytuacji braku dostatecznej ilości terenów przeznaczonych pod dany rodzaj zabudowy położonych na obszarach, o których mowa w lit. a; przy czym w pierwszej kolejności na obszarach w najwyższym stopniu przygotowanych do zabudowy, przez co rozumie się obszary charakteryzujące się najlepszym dostępem do sieci komunikacyjnej oraz najlepszym stopniem wyposażenia w sieci wodociągowe, kanalizacyjne, elektroenergetyczne, gazowe, ciepłownicze oraz sieci i urządzenia telekomunikacyjne, adekwatnych dla nowej, planowanej zabudowy – obszar opracowania planu, utrzymuje tereny zabudowy zgodnie z obowiązującym studium i planem miejscowym, jednakże z jednej strony należy je uznać za tereny o w pełni wykształconej zwartej strukturze funkcjonalno-przestrzennej z drugiej strony za tereny w najlepszym stopniu przygotowane do zabudowy. Wyznaczone tereny pod zabudowę charakteryzują się najlepszym dostępem do sieci komunikacyjnej oraz najlepszym stopniem wyposażenia w uzbrojenie terenu.

4. Zgodność z wynikami analizy, o której mowa w art. 32 ust. 1, wraz datą uchwały rady gminy, o której mowa w art. 32 ust. 2.

Analiza zmian w zagospodarowaniu przestrzennym na terenie Gminy Bestwina potwierdziła aktualność Studium Uwarunkowań i Kierunków Zagospodarowania Przestrzennego Gminy Bestwina i jednocześnie wskazała na konieczność porządkowania struktury funkcjonalno- przestrzennej poprzez plany miejscowe.

5. Wpływ na finanse publiczne, w tym budżet gminy.

Wpływ na finanse publiczne, w tym budżet gminy został rozpoznany w prognozie skutków finansowych uchwalenia miejscowego planu zagospodarowania przestrzennego. Po stronie wydatków wzięto pod uwagę

koszty obsługi infrastrukturą techniczną i drogową oraz koszt nowych dróg wynikających bezpośrednio z planu. Wpływy z kolei wynikać będą z podatku od nieruchomości. W podsumowaniu stwierdzono, że plan będzie wpływać na zwiększenie dochodów budżetu gminy w zakresie podatku od nieruchomości i innych dochodów związanych z obrotem nieruchomościami, a jednocześnie nie będzie generował wzrostu wydatków. Ponadto plan nie przyniesie bezpośrednio wydatków na realizację infrastruktury, gdyż uzbrojenie terenu w większości będzie realizowane przez właścicieli nieruchomości z uwagi na możliwość dowiązania się do istniejących sieci infrastruktury znajdujących się poza obszarem opracowania planu.

6. Procedura formalno-prawna

Sporządzenie miejscowego planu zagospodarowania przestrzennego gminy Bestwina dla obszaru położonego w sołectwie Kaniów – etap 2 – obszar Przedsiębiorstwa Górniczego „SILESIA” zostało przeprowadzone zgodnie z art. 17 ustawy z dnia 27 marca 2003 r. o planowaniu i zagospodarowaniu przestrzennym (j.t. Dz. U. z 2018 r., poz. 1945), natomiast na podstawie ustawy z dnia 3 października 2008 r. o udostępnieniu informacji o środowisku i jego ochronie, udziale społeczeństwa w ochronie środowiska oraz o ocenach oddziaływania na środowisko (Dz. U. z 2016 r. poz. 335 z późn. zm.), przeprowadzono strategiczną ocenę oddziaływania na środowisko.

7. Rozwiązania projektu planu

Projekt planu nie narusza ustaleń „Studium uwarunkowań i kierunków zagospodarowania przestrzennego Gminy Bestwina” przyjętego uchwałą nr XXI/170/2016 Rady Gminy w Bestwinie z dnia 19 grudnia 2016 r.

Podstawowe warunki kształtowania polityki przestrzennej „Studium...” w obszarze planu przyjmują jako kierunki zmian w zagospodarowaniu przestrzennym:

„Tereny oznaczone symbolem P1:

a) przeznaczenie dominujące: tereny produkcyjne, rzemieślnicze, bazy, składy, magazyny, usługi, handel hurtowy, tereny infrastruktury związanej z podziemną eksploatacją złóż, tereny lotniska wraz z przynależnym zagospodarowaniem terenu,

b) przeznaczenie dopuszczone: tereny produkcji rolno-spożywczej, zabudowa usług, zabudowa usług sportu i rekreacji, wraz z przynależnym zagospodarowaniem terenu

c) wskaźniki urbanistyczne dotyczące zagospodarowania:

- wysokość budynków: do 12 m, z dopuszczeniem zwiększenia wysokości o 30% z uwagi na wymogi technologiczne,

- minimalna powierzchnia biologicznie czynna: 10% ”

Kierunki te na etapie planu zostały wprowadzone z uwzględnieniem zarówno potrzeb przestrzennych, jak również istniejących uwarunkowań.

RADA GMINY BESTWINA
43-512 BESTWINA
ul. Krakowska 111

**UCHWAŁA NR VIII/59/2019
RADY GMINY BESTWINA**

z dnia 27 czerwca 2019 r.

w sprawie nabycia nieruchomości

Na podstawie art. 18 ust. 2 punkt 9 lit. „a” ustawy z dnia 8 marca 1990r. o samorządzie gminnym (t.j. Dz.U. z 2019r. poz. 506 ze zmianami)

Rada Gminy Bestwina

uchwała:

§ 1. Wyrazić zgodę na nabycie nieruchomości położonych w Bestwinie, wydzielonych na poszerzenie drogi gminnej ul. Gospodarskiej, obręb Bestwina, oznaczonych w ewidencji gruntów jako działki:

- nr 595/3 o powierzchni 0,0032 ha, zapisanej w księdze wieczystej nr KA1P/00061804/8;
- nr 2718/4 o powierzchni 0,0316 ha, zapisanej w księdze wieczystej nr KA1P/00049557/1. Księgi te są prowadzone przez Sąd Rejonowy w Pszczynie.

§ 2. Wykonanie uchwały powierza się Wójtowi Gminy Bestwina.

§ 3. Uchwała wchodzi w życie z dniem podjęcia.

Przewodniczący Rady


mgr Jerzy Stanclik

RADA GMINY BESTWINA
43-512 BESTWINA
ul. Krakowska 111

Załącznik nr. 7 do Protokołu nr VIII/2019
Rady Gminy Bestwina z dnia 27-06-2019

**UCHWAŁA NR VIII/60/2019
RADY GMINY BESTWINA**

z dnia 27 czerwca 2019 r.

w sprawie ustalenia planu sieci publicznych szkół podstawowych prowadzonych przez Gminę Bestwina oraz określenia granic obwodów publicznych szkół podstawowych, od dnia 1 września 2019 r.

Na podstawie art. 18 ust. 2 pkt 15 ustawy z dnia 8 marca 1990 r. o samorządzie gminnym (t.j. Dz. U. z 2019 r. poz. 506) oraz art. 39 ust. 5 i 5 a, 6 i 8 ustawy z dnia 14 grudnia 2016 r. Prawo oświatowe (Dz. U. z 2018 r. poz. 996 z późn. zm.) po uzyskaniu pozytywnej opinii Śląskiego Kuratora Oświaty


**Rada Gminy Bestwina
uchwała:**

§ 1. Uchwała określa plan sieci publicznych szkół podstawowych prowadzonych przez Gminę Bestwina, a także granice obwodów publicznych szkół podstawowych prowadzonych przez Gminę Bestwina, na okres od 1 września 2019 r., który stanowi załącznik do uchwały.

§ 2. Wykonanie uchwały powierza się Wójtowi Gminy Bestwina.

§ 3. Uchwała podlega ogłoszeniu w Dzienniku Urzędowym Województwa Śląskiego i wchodzi w życie z dniem 1 września 2019 r.

Przewodniczący Rady


mgr Jerzy Stanclik

Załącznik do uchwały Nr VIII/60/2019

Rady Gminy Bestwina

z dnia 27 czerwca 2019 r.

Plan sieci publicznych szkół podstawowych prowadzonych przez Gminę Bestwina i określenie granic ich obwodów od 1 września 2019 roku

Lp.	Nazwa szkoły	Adres siedziby szkoły	Granice obwodu
1	Szkoła Podstawowa im. Św. Jana Kantego w Bestwinie	43-512 Bestwina, ul. Szkolna 11	Akacyjowa, Bestwińska, Bialska, Brzozowa, Buczyna do numeru 30, Chabrowa, Cyprysowa, Godynia, Górską do skrzyżowania z ulicą Szkolną, Graniczna do granicy z sołectwem Janowice do skrzyżowania z ulicą Famułkową, Groszkowa, Janowicka do granicy z sołectwem Janowice do skrzyżowania z ulicą Prusa, Jaworowa, Jesionowa, Jodłowa, Krakowska, Konopnickiej, Kościelna, Kustronia, Kwiatowa, Leszczynowa, Leśna, Lipowa, Ludowa, Okrężna, Obca, Odległa, Ofiar Wojny, Ogrodnicza, Plebańska, Pod Magówką, Podkępie, Podleska, Pogodna , Podzamcze, Polna do numeru 46, Prusa, Sienkiewicza, Sikorskiego, Sokołów, Sosnowa, Starowiejska do skrzyżowania z ulicą Spokojną, Studziennik, Sucharskiego, Szkolna, Świerkowa, Witosa do skrzyżowania z ul. Dolną, Wydrzyniec, Zielona.
2	Szkoła Podstawowa w Bestwinie	43-512 Bestwinka, ul. Dworkowa 3	Akacyjowa, Bławatków, Braci Dudów, Buczyna od numeru 31 do 57, Dankowicka do granicy z sołectwem Kaniów, Długa, Dolna, Dworkowa, Gandora, Gołębnik, Gospodarska, Hallera, Jarzębinowa, Księdza Czesława Adamaszka , Ładna, Młyńska do granicy z sołectwem Kaniów, Olchowa , Pastwiskowa, Podpolec do granicy z sołectwem Kaniów, Polna od 47 do 51, Rieczna, Spokojna, Sportowa, Starowiejska do skrzyżowania z ulicą Spokojną, Ślosarczyka, św. Floriana do granicy z sołectwem Kaniów, św. Sebastiana, Tulipanów, Widokowa , Wielodroga z sołectwa Bestwina, Wiśniowa, Witosa od skrzyżowania z ul. Dolną do granicy z sołectwem Kaniów, Zacisze, Zagrodnia, Zaulek
3	Szkoła Podstawowa im. Marii Konopnickiej w Janowicach	43-512 Janowice, ul. Korczaka 2	Borowa, Famułkowa , Gajowa, Górską do skrzyżowania z ulicą Szkolną, Graniczna do granicy z sołectwem Bestwina do skrzyżowania z ulicą Famułkową, Janowicka do granicy z sołectwem Bestwina do skrzyżowania z ulicą B. Prusa, Korczaka, Kubika, Łanowa, Łąkowa, Miodowa, Pisarzowicka, Podlesie, Pszczelarska, Targanicka
4	Szkoła Podstawowa im. Tadeusza Kościuszki w Kaniowie	43-514 Kaniów, ul. Batalionów Chłopskich 15	Batalionów Chłopskich, Bażancia, Bociania, Czechowicka, Dankowicka do granicy z sołectwem Bestwinka, Dworska, Furczyka, Głębokie, Grobel Borowa, Jagodowa, Jawiszowicka, Jemioly, Kóski, Krzywolaków, Księdza Antoniego Wieczorka , Ludowa, Łabędzia, Malinowa, Mirowska, Młyńska do granicy z sołectwem Bestwinka, Modra, Myśliwska, Nad Łękawką, Osiedlowa, Parkowa, Podpolec do granicy z sołectwem Bestwinka, Poziomkowa, Rogowa, Rybacka, Sarnia, Słoneczna, Sosnowicka, Stawowa , św. Floriana do granicy z sołectwem Bestwinka, Torowa, Wędkarska, Wiślana, Witosa, Wodna, Zgody, Żwirowa.

**UCHWAŁA NR VIII/61/2019
RADY GMINY BESTWINA**

z dnia 27 czerwca 2019 r.

w sprawie ustalenia sieci publicznych przedszkoli prowadzonych przez Gminę Bestwina

Na podstawie art. 18 ust. 2 pkt 15 ustawy z dnia 8 marca 1990 r. o samorządzie gminnym (t.j. Dz.U. z 2019 r. poz. 506) oraz art. 32 ust. 1 i 4 ustawy z dnia 14 grudnia 2016 r. Prawo oświatowe (t.j. Dz.U. z 2018 r. poz. 996 ze zm.), po uzyskaniu pozytywnej opinii Śląskiego Kuratora Oświaty

**Rada Gminy Bestwina
uchwała:**

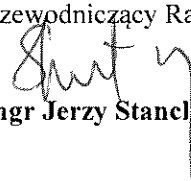
§ 1. Ustalić sieć publicznych przedszkoli, dla których organem prowadzącym jest Gmina Bestwina z siedzibami jak następuje:

Lp.	Przedszkole	Adres przedszkola
1	Przedszkole Publiczne w Bestwinie	43-512 Bestwina, ul. Szkolna 8
2	Przedszkole Publiczne w Bestwinie	43-512 Bestwinka, ul. Dworkowa 3
2	Przedszkole Publiczne w Janowicach	43-512 Janowice, ul. Janowicka 100
4	Przedszkole Publiczne w Kaniowie	43-514 Kaniów, ul. Batalionów Chłopskich 15a

§ 2. Wykonanie uchwały powierza się Wójtowi Gminy Bestwina.

§ 3. Uchwała podlega ogłoszeniu w Dzienniku Urzędowym Województwa Śląskiego i wchodzi w życie z dniem 1 września 2019 r.

Przewodniczący Rady


mgr Jerzy Stanclik

RADA GMINY BESTWINA
43-512 BESTWINA
ul. Krakowska 111

Załącznik nr. 9 do Protokołu nr VIII/2019
Rady Gminy Bestwina z dnia 27-06-2019

**UCHWAŁA NR VIII/62/2019
RADY GMINY BESTWINA**

z dnia 27 czerwca 2019 r.

w sprawie udzielenia Wójtowi Gminy Bestwina wotum zaufania

Na podstawie art. 28aa ust. 9 ustawy z dnia 8 marca 1990 r. o samorządzie gminnym (t.j. Dz.U. z 2019 r. poz. 506)

**Rada Gminy Bestwina
uchwala:**

§ 1. Po zakończeniu debaty nad Raportem o stanie Gminy Bestwina za 2018 rok postanawia się udzielić wotum zaufania Wójtowi Gminy Bestwina.

§ 2. Uchwała wchodzi w życie z dniem podjęcia.

Przewodniczący Rady


mgr Jerzy Stanclik

Uchwała Nr 4200/II/101/2019
z dnia 3 czerwca 2019 roku
II Składu Orzekającego Regionalnej Izby
Obrachunkowej w Katowicach

w sprawie: zaopiniowania wniosku Komisji Rewizyjnej Rady Gminy Bestwina

Na podstawie art. 13 pkt 8, art. 19 ust. 2 i ust. 3 oraz art. 20 ust. 1 ustawy z dnia 7 października 1992 r. o regionalnych izbach obrachunkowych (Dz. U. z 2016 r. poz. 561 z późn. zm.) w związku z art. 18a ust. 3 ustawy z dnia 8 marca 1990 r. o samorządzie gminnym (Dz. U. z 2019 r. poz. 506) – II Skład Orzekający Regionalnej Izby Obrachunkowej w Katowicach:

Przewodnicząca: Bernadeta Dziędziak
Członkowie: Tadeusz Stawowczyk
 Piotr Wybraniec

uchwala, co następuje:

§ 1.

Wydaje się **pozytywną** opinię o wniosku Komisji Rewizyjnej Rady Gminy Bestwina w sprawie udzielenia absolutorium Wójtowi Gminy Bestwina za 2018 rok.

§ 2.

Uchwała wchodzi w życie z dniem podjęcia.

Uzasadnienie

II Skład Orzekający Regionalnej Izby Obrachunkowej w Katowicach po zapoznaniu się z wnioskiem Nr 1/2019 Komisji Rewizyjnej Rady Gminy Bestwina z dnia 23 kwietnia 2019 roku w sprawie udzielenia absolutorium Wójtowi Gminy Bestwina za 2018 rok, który wpłynął do Izby w dniu 29 maja 2019 roku, stwierdza co następuje:

Z przedłożonego wniosku Komisji Rewizyjnej Rady Gminy Bestwina o udzielenie absolutorium Wójtowi Gminy Bestwina z tytułu wykonania budżetu za rok 2018 wynika, że przed wystąpieniem do Rady Gminy z wnioskiem o udzielenie absolutorium Wójtowi Gminy – Komisja Rewizyjna dokonała czynności określonych w art. 270 ust. 2 ustawy z dnia 27 sierpnia 2009 r. o finansach publicznych (Dz. U. z 2019 r. poz. 869), tj.: rozpatrzyła sprawozdanie finansowe, sprawozdanie z wykonania budżetu za 2018 rok wraz z opinią II Składu Orzekającego Regionalnej Izby Obrachunkowej w Katowicach o tym sprawozdaniu oraz informację o stanie mienia jednostki samorządu terytorialnego. Tym samym, swoim działaniem Komisja Rewizyjna wypełniła dyspozycję wskazanego wyżej przepisu ustawy o finansach publicznych.

W przeprowadzonym głosowaniu jawnym, Komisja Rewizyjna Rady Gminy Bestwina **jednogłośnie przyjęła** wniosek o udzielenie absolutorium Wójtowi Gminy za 2018 rok i skierowała wniosek w sprawie absolutorium do organu stanowiącego jednostki samorządu terytorialnego, w terminie zgodnym z art. 270 ust. 3 ustawy z dnia 27 sierpnia 2009 r. o finansach publicznych, tj. do dnia 15 czerwca roku następującego po roku budżetowym.

Biorąc pod uwagę powyższe - wniosek Komisji Rewizyjnej w sprawie udzielenia absolutorium z wykonania budżetu za 2018 rok - zaopiniowano jak w sentencji uchwały.

Od niniejszej uchwały przysługuje odwołanie do Kolegium Regionalnej Izby Obrachunkowej w Katowicach, w **terminie 14 dni** od dnia jej doręczenia.

PRZEWODNICZĄCA
II Składu Orzekającego
Członek Kolegium
Bernadeta Dziedziak

Elektronicznie podpisany przez
Bernadeta Stanisława Dziedziak

**UCHWAŁA NR VIII/63/2019
RADY GMINY BESTWINA**

z dnia 27 czerwca 2019 r.

**w sprawie udzielenia absolutorium Wójtowi Gminy Bestwina z tytułu wykonania budżetu Gminy Bestwina
za 2018 rok**

Na podstawie art. 18 ust. 2 pkt. 4 ustawy z dnia 8 marca 1990 r. o samorządzie gminnym (t.j. Dz.U. z 2019 r. poz. 506 z późn. zm.) oraz art. 271 ust. 1 ustawy z dnia 27 sierpnia 2009 r. o finansach publicznych (t.j. Dz.U. z 2019 r. poz. 869 z późn. zm.)

**Rada Gminy Bestwina
uchwała:**

§ 1. Po zapoznaniu się z:

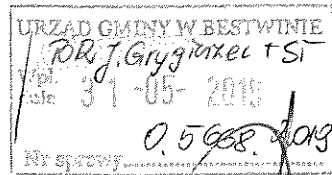
1. sprawozdaniem z wykonania budżetu Gminy Bestwina za 2018 rok,
 2. sprawozdaniem finansowym Gminy Bestwina na dzień 31.12.2018 r.,
 3. opinią Regionalnej Izby Obrachunkowej w Katowicach o przedłożonym przez Wójta Gminy Bestwina sprawozdaniu z wykonania budżetu za 2018 rok,
 4. informacją o stanie mienia Gminy Bestwina na dzień 31.12.2018 r.,
 5. stanowiskiem Komisji Rewizyjnej Rady Gminy Bestwina w sprawie udzielenia absolutorium Wójtowi Gminy Bestwina z wykonania budżetu gminy za 2018 rok,
 6. opinią Regionalnej Izby Obrachunkowej w Katowicach w sprawie zaopiniowania wniosku Komisji Rewizyjnej o udzielenie absolutorium,
- udziela się Wójtowi Gminy Bestwina absolutorium z tytułu wykonania budżetu Gminy Bestwina za 2018 rok

§ 2. Uchwała wchodzi w życie z dniem podjęcia

Przewodniczący Rady


mgr Jerzy Stanclik

UCHWAŁY I WNIOSKI Z ZEBRANIA WIEJSKIEGO Z DNIA 5
KWIETNIA 2019



Członek komisji uchwałił *KRYSTYNA NORUMBERCZYK*
Członek komisji uchwałił *HARZENA PUCKA*
Członek komisji uchwałił *MARGARZATA GOŁA*

Wnioski z zebrania

- 1) P Bogierek Stanisław - wykarczowanie rowu prywatnego przy ul. Janowickiej w dobrej kasy garsiedzię
 - 2) P Formos Dorota - zacięcie wielkiej dziury na ul. Granicznej przed przystąpieniem do całkowitego remontu
 - 3) P. Formos Dorota - usunięcie odpływów wody i niskiego ciśnienia wody na ul. Granicznej
 - 4) P. Haja Krzysztof - wyasfaltowanie ulicy Janowej gminnej
 - 5) P. Nycz Anonaj - remont ulicy Faiganińskiej
 - 6) P. Aurelia Szopa - poszerzenie ulicy Faiganińskiej
 - 7) P. Marena Pucka - naprawa uszkodzeń drogi w wyniku mortaru ścieżkowodów na ul. Janowickiej
 - 8) P. Marena Pucka - usunięcie niskiego ciśnienia wody na ul. Janowickiej w dobrej szkory
- Margareta Goła Pucka Marena Norumberska*

RADA SOLECKA
W BESTWINCE
43-512 Bestwinka

Załącznik nr...12.....do Protokołu nr...111...2019	WZRAZ
Rady Gminy Bestwina z dnia 27.06.2019	GMINY W BESTWINIE
	BR + ST + P. Wójt
	date 11-06-2019
	Nr sprawy 0.5984.2019

Bestwinka 6.06.2019r

WÓJT GMINY BESTWINA

RADA GMINY BESTWINA

dotyczy ; wniosków z zebrania Rady Sołeckiej w Bestwince z dnia 04.06.2019r.

- 1.W trosce o młodych mieszkańców sołectwa Bestwinka,dojeżdżających do szkół w Bielsku-Białej i Czechowicach -Dz, prosi o przeanalizowanie i zwiększenie ilości kursów autobusowych na tych liniach.
- 2.Prosimy o zamontowanie barierek lub słupków odblaskowych obok mostka na rzece Łękawce przy ul.Br. Dudów.
- 3.Zarząd OSP Bestwinka wraz z Radą Sołecką wnosi o dokonanie czynności geodezyjnych związanych z przejściem ,pozyskaniem nieodpłatnie terenu obok remizy OSP.Pojawiła się taka możliwość otrzymania tego terenu od prywatnego właściciela -sąsiada budynku remizy.
- 4.Dyrekcja szkoły w Bestwince wnosi o zamontowanie lustra przy ul.Dworkowej naprzeciw wjazdu do szkoły od strony boiska szkolnego-druga brama.Drugie lustro prosimy zamontować na ul.Rzecznej obok P.Wróbel Zofia -wyjazd z kładki na Łękawce-wg.wskazania.
- 5.Mieszkańcy ul.Wiśniowej wnoszą o utwardzenie nawierzchni.
- 6.Rada Sołecka wnosi o ustalenie właściciela zdewastowanego budynku przy ul.Dworkowej(dawna portiernia Spółdzielni Przełom Kaniów) i skierowanie pisma do właściciela o uporządkowanie terenu.
- 7.Rada Sołecka wnosi o rozpoczęcie prac projektowych budowy miejsc parkingowych obok szkoły .

SOŁTYS
Sołectwa Bestwinka
Teresa Paruch-Ryś

RADA SOŁECKA
W BESTWINCE
43-512 Bestwinka

Załącznik nr 14 do Protokołu nr VIII/2019
Rady Gminy Bestwina z dnia 27-06-2019

Bestwinka 06.06.2019r

URZĄD GMINY W BESTWINIE
BR + SI
Wpł.
dnia 11-06-2019
Nr sprawy 0.5986.2019

Urząd Gminy Bestwina

dotyczy: oświetlenia ulic sołectwa Bestwinka w 2019r.

Zgłoszone punkty do założenia lamp.

- 1.Lampa na słupie na przeciwko wjazdu do szkoły.
- 2.Ulica Zagrodnia.
3. ul.śłosarczyka -4 punkty.
- 4.Lampa na ul.śebastiana -oświetlenie wjazdu na parking obok P.Jonkisz .
- 5.Lampa obok hydroforowni przy ul.Rzecznej.

SOLTYSE
Sołectwa Bestwinka
Teresa Paruch-Ryś

Protokół z Zebrania Wiejskiego w Kaniowie w dniu 31 maja 2019 r.

Zebranie otworzył sołtys sołectwa Kaniów, Marek Pękała, informując, że jest to pierwsze z dwóch zebrań, jakie po wyborach nowej Rady Sołeckiej odbędą się w 2019 roku. Drugie odbędzie się tradycyjnie jesienią. Po przywitaniu mieszkańców Kaniowa i zaproszonych gości przedstawił porządek Zebrania, został on jednogłośnie zaakceptowany. Gośćmi Zebrania byli: wójt Artur Beniowski, radny powiatowy Jan Stanclik, przewodniczący Rady Gminy Jerzy Stanclik i dyrektor Departamentu Ochrony Środowiska i Gospodarki Złożem w PG Silesia, Szymon Adamecki. Obecni na sali byli również radni Grzegorz Kołodziejczyk i Roman Pacyga, Stowarzyszenie Wędkarski „Kaniowski Karp Królewski” reprezentował prezes Roman Sas, a LKS Przełom Kaniów prezes Grzegorz Wieczorek.

Prowadzący Zebranie sołtys Marek Pękała zaproponował na protokolanta Jerzego Zużalka. Innych zgłoszeń nie było i zebrani jednogłośnie poparli tę kandydaturę.

Do Komisji Uchwał i Wniosków jednogłośnie wybrano Mirosława Kołodziejczyka i Grzegorza Wieczorka

Realizując program Zebrania sołtys przekazał głos dyrektorowi Szymonowi Adameckiemu, który poinformował mieszkańców o następujących sprawach:

- na dzień dzisiejszych pod sołectwem Kaniów nie jest prowadzona eksploatacja. Zakończyła bieg ściana 332 i jest ona przezbrajana w 332/2, a ta zostanie uruchomiana około 9 – 10 czerwca i umiejscowiona jest pod wyrobiskami żwirowym firmy Budtor, jest całkowicie poza terenem zabudowanym. Do tej pory wyeksploatowano 4 ściany, 332/2 jest piątą i planowana jest jeszcze jedna w tym pokładzie, na północ od tej ostatniej, również umiejscowiona pod wyrobiskami żwirowymi,

- kopalnia prowadzi proces przedłużenia koncesji, ponieważ obecna wygasa 31 sierpnia 2020 roku. PG SILESIA jako pierwsza kopalnia złożyła wniosek po uchwaleniu nowego prawa. Wydobywanie pod Kaniowem będzie mogło odbywać się do 2044 roku, jeśli koncesja zostanie przedłużona, a jeśli tak się nie stanie to pod Kaniowem nie będzie już prowadzone wydobywanie.

Do PG SILESIA od 2014 roku z sołectwa Kaniów złożono 107 wniosków w sprawie szkód górniczych, zawarto 103 ugody, 44 remonty zakończono, 4 są w toku, 9 budynków jest aktualnie remontowanych. Złożono 40 wniosków o zabezpieczenie konstrukcji nowo budowanych budynków, do tej pory zrealizowanych zostało 39 zabezpieczeń. Usuwaniem szkód zajmuje się 5 firm wybranych przez PG SILESIA.

Koszty poniesione przez PG SILESIA na usuwanie szkód i remonty budynków prywatnych wyniosły 3 900 000 zł, interwencje awaryjne kosztowały 755 tys. zł, a na wspomniane zabezpieczenia wydano 1 840 000 zł. Na remonty budynków użyteczności publicznej wydano: naprawy awaryjne – 200 tys., 2 950 tys. naprawy i remonty główne, wodociągi i kanalizacja 220 tys., 390 tys. – remonty pompowni, 207 tys. rowy melioracyjne, 180 tys. – odszkodowania za straty w plonach, łącznie 11 mln 820 tys. zł przeznaczono na ww. cele. W okresie wakacji będzie prowadzony kolejny remont na budynku szkoły i przedszkola, ponieważ ujawniły się tam nowe szkody. We wrześniu przewidywany jest remont salek katechetycznych przy kościele.

Na pytanie z sali (Jerzy Kóska) o plany wydobywania pod Kaniowem, jeśli nowa koncesja zostanie PG SILESIA przyznana, Szymon Adamecki odpowiedział, że w latach 2021 – 2022 planowane są ściany w kierunku południowym od obecnie prowadzonego wydobywania, tj. od ul. Krzywolaków i Dankowickiej w stronę ulic: Sosnowicka, Dębowa oraz na północ, w stronę

określonych kryteriów to dom jest zabezpieczany jeszcze przed eksploatacją. W każdym wypadku są to indywidualne oceny. Jedni właściciele chcą remontować od razu, inni chcą poczekać aż górotwór się uspokoi i dopiero wówczas przystępują do remontu.

Padło pytanie, jaki jest sens zabezpieczania budynku, jeśli, np. kosztorys jego zabezpieczenia przewyższa wartość budynku. Odpowiedź: kopalnia nie może wykupić budynku za wyższą cenę niż jest jego wartość, dlatego też stosuje się zabezpieczenia i remonty. Jak do tej pory nie zdarzyło się, żeby jakikolwiek właściciel chciał, żeby PG SILESIA wykupiła od niego budynek, ale de facto taka możliwość jest. Często zdarza się, że kopalnia wypłaca za szkody, a właściciele nie zrobili nic i budynki po dziś dzień stoją, często mają nowych właścicieli, tak jest np. w Kaniowie.

Po wyczerpaniu pytań do dyrektora Adameckiego i udzieleniu na nie odpowiedzi dyrektor opuścił salę pozostawiając mapę z zaznaczonymi ścianami i granicami obszaru górniczego. Mapa do wglądu u sołtysa.

Następnie sprawozdanie z działalności sołtysa i Rady Sołeckiej złożył Marek Pękala.

Do Zarządu Dróg Powiatowych zgłaszano wnioski o naprawę dróg powiatowych, rowów przydrożnych i pozostałych, o lokalizację przejść dla pieszych, budowę wyniesionych przejść (kościół, przychodnia, szkoła), były wizje lokalne w ww. tematach, ale realizacja postulatów odkładana jest w czasie. Zdaniem Zarządu Dróg malowanie pasów i przejść przeprowadzana jest prawidłowo.

Sołtys czynił starania o spotkania ze starostą bielskim, ale były one bezskuteczne.

W miejscu obecnej przeprawy na rzece Białej projektowany jest most. Jeśli chodzi o ulicę Jawiszowicką i Rybacką to wykonano tylko remonty bieżące.

Obecnie wykonywany jest chodnik przy ul. Dankowickiej, planuje się położenie na niej nowej nakładki asfaltowej.

Będzie wykonywany projekt przebudowy skrzyżowania koło kościoła, jak również skrzyżowania w rejonie sklepu Lewiatan.

Przeprowadzono w ostatnich dniach remont ul. Floriana.

Ostatnie ulewy ujawniły przecieki na wałach przeciwpowodziowych. Mimo składanych już wcześniej wniosków o ich uszczelnienie nic w tej kwestii nie jest przez Wody Polskie robione. Dobrze, że zostały wykonane kanały ulgi i nadmiar wody zamiast na Kaniów kierowany jest do Białej, ale zdarza się, że ktoś złośliwie tę wodę jednakże na Kaniów puszcza.

Jest projekt remontu ulicy Mirowskiej, byłoby dobrze, aby wykonać również odcinek przyległej do niej ulicy Parkowej, która jest mocno zniszczona.

Z tzw. „powodziówki” wykonany jest projekt remontu ulicy Modrej. Prowadzony jest także remont kładki nad łękawką prowadzącej do Dankowic.

Rada sołecka czyni starania o kanalizację pozostałej części sołectwa. Planuje się dokończenie chodnika na ul. Witosa oraz na ul. Ludowej i Kóska.

Od dłuższego czasu czynione są starania o lepsze skomunikowanie sołectwa Kaniów z Czechowicami i Bielskiem, chodzi o autobusy PKM Czechowice-Dziedzice i MZK Bielsko-Biała. W czerwcu zostanie rozstrzygnięty przetarg na wykonanie boiska wielofunkcyjnego na terenach rekreacyjnych. Również Park Wiejski wymaga doprowadzenia do lepszego stanu, bardziej przyjaznego dzieciom i rodzinom.

W byłej filii Ośrodka Zdrowia istnieje obecnie filia GOPS, w której mieszkańcy mogą załatwiać wszystkie świadczenia rodzinne.

Został poszerzony mostek na ulicy Myśliwskiej, nie będzie problemu z przejazdem cięższego sprzętu rolniczego.

mieszkańcami, aby zasypać Różanek, jest operat wodno-prawny, kiedy będzie odpowiednie pozwolenie zadanie zostanie wykonane.

Sebastian Mikoda zgłosił, że nie jest czyszczony rów od ul. Zgody do ul. Grobel Borowa. Jerzy Zużalek przytoczył korespondencję w tym temacie. Poinformował również, jakie plany dotyczące konserwacji rowów w sołectwie Kaniów miała i ma Spółka Wodna w 2019 roku: rów od ul. Łabędziej, ul. Mirowska w górę, rów od byłego Kółka Rolniczego w stronę Grobli Borowej, rów od torów PKP do Ubojni Drobiu w górę, od ul. Torowej koło p. Małysza w dół, od ul. Dankowickiej przez ul. św. Floriana, od rowu R-A ul. Mirowska w stronę Grobli Borowej (nowy), od cieków Łękawka od p. Faruga do Łabędziej (2 x), od stawu p. Farugi, Młyńska do ul. Ludowej.

W tym roku, do 30 kwietnia, na terenie sołectwa Kaniów wykonano konserwację rowów na długości 2 539 metrów o wartości 20 703 zł, naprawiono 7 wybić drenarki na wartość 1 501, 52 zł, razem 22 204, 52 zł. Plan konserwacji rowów na 2019 rok został już wykonany w 57%. Wypowiedź Jerzego Zużalka uzupełnił Stanisław Kóska informując o wyczyszczeniu rowu pomiędzy ul. Łabędzią a Mirowską. Nie zawsze są sprzyjające warunki do użycia sprzętu ciężkiego, obecnie w wielu miejscach trzeba poczekać na zebranie plonów.

W czasie polemiki dotyczącej do kogo należy właściwe odwodnienie Borowego wójt Artur Beniowski zgłosił wniosek o czyszczenie rowów od ul. Mirowskiej w górę, deklarując jednocześnie, że kiedy to zostanie wykonane to będzie można przystąpić do wykonania przepustu pod ul. Grobel Borowa.

Roman Kozak zgłosił konieczność remontu ul. Głębokie oraz zapytał o plany na najbliższe lata i drogę ekspresową S-1.

Wójt odpowiedział, że po zakończeniu kanalizacji w sołectwie Bestwina, nastąpi kanalizacja sołectwa Kaniów.

Jeśli chodzi o S-1 to wójt jest bardzo sceptyczny. Jeśli w tym roku nic się nie rozpocznie to ta droga może nie zostać zrealizowana.

Sebastian Mikoda poruszył sprawę odwodnienia ul. Kóska, konkretnie sklepu Dino. Wójt odpowiedział, że plan był zupełnie inny, właściciel ciął koszty i nie zostało to właściwie wykonane.

Mirosław Kołodziejczyk poruszył sprawę przystanku kolejowego i budowy wiaty. Wnosił o wystąpienie do odpowiednich organów o budowę wiat na peronach.

Odpowiedź: PKP planuje remont całej linii kolejowej, gmina wносиła do tego planu kilka wniosków, między innymi budowę ekranów akustycznych przy ul. Łabędziej i Nad Łękawką, przebudowanie przepustu pod torami i modernizację całego terenu po byłym przystanku kolejowym. Urząd Gminy deklarował swój udział finansowy w tym przedsięwzięciu.

Roman Pacyga wnosił o wycinkę krzewów przy ul. Krzywolaków oraz ul. Myśliwskiej.

Radny powiatowy Jan Stanlik poinformował, że czynił starania o wycinkę krzewów i poprawę bezpieczeństwa na ul. Rybackiej. Nie zna korespondencji pomiędzy Radą Sołectką a Zarządem Dróg Powiatowych. W Kaniowie do pilnego remontu, jeśli chodzi o drogi powiatowe, są ulice: Rybacka, Jawiszowicka i obecnie doszła Dankowicka. 17 czerwca planowana jest wizja lokalna radnych powiatowych w Kaniowie. Na teraz, w planie 3-letnim nie przewiduje się remontu kapitalnego ani ul. Rybackiej, ani Jawiszowickiej, jedynie remonty cząstkowe. Jeśli środki finansowe pozwolą można byłoby remontować te ulice etapami.

Jan Stanlik zadeklarował, że będzie w dalszym ciągu czynił starania o remont tych ulic.

Sprawa bezpieczeństwa mieszkańców jest dla niego priorytetem, dlatego składa podziękowania władzom gminy za budowę na koszt gminy chodników wzdłuż najważniejszych ciągów komunikacyjnych.


- przeprowadzić wycinkę krzewów przy ul. Krzywolaków oraz wykosić zarośla przy łączniku pomiędzy ul. Myśliwską i Czechowicką,
- rozważyć utworzenie funduszu sołectkiego,
- udroźnić rów przy ul. Jemioły,
- odtworzyć rów od ul. Zgody do ul. Grobel Borowa i udroźnić przepusty pod ul. Grobel Borowa,
- wykonać naprawę odwodnienia przy ul. Kóski,
- wyczyścić rowy biegnące od ul. Mirowskiej (również poniżej) w kierunku Grobli Borowej i przepustu wnioskowanego we wcześniejszym wniosku, aby problem odwodnienia Borowego został kompleksowo zrealizowany,
- dokonać remontu nawierzchni ulicy Głębokie,
- zapewnić poczucie tajności głosowania w czasie głosowania w lokalach wyborczych.

Sołtys Marek Pękala przeprowadził głosowanie, na wniosek z sali jednogłośnie podjęto, aby głosowanie odbywało się łącznie nad wszystkimi wnioskami, a było ich 18 i zostały one przyjęte również jednogłośnie.


Po przeprowadzeniu głosowania Marek Pękala podziękował uczestnikom za przybycie, za udział w dyskusji i za złożone wnioski.

W zebraniu uczestniczyło 32 mieszkańców sołectwa Kaniów i 3 gości i zostało zakończone po upływie 2 godzin i 10 minut.

Protokołował: Jerzy Zużalek



Przewodniczący
Sołectwa Kaniów
Marek Pękala
Marek Pękala



Protokół Komisji Uchwał i Wniosków z Zebrania Wiejskiego w Kaniowie.

Po wystuchaniu dyskusji mieszkańców i zaproszonych gości podjęto następujące wnioski:

1. Likwidacja rozlewiska na ul. Batalionów Chłopskich w obrębie posesji p. Kóska poprzez odpowiednie sfrezowanie nakładki asfaltowej i wykonanie spadów w kierunku kratki ściekowej,
2. Zabudowa lustra na ul. Mirowskiej na zakręcie obok posesji p. Jaszek,
3. Wycięcie krzewów na zakręcie naprzeciwko posesji p. Okruta,
4. Remont ulicy Mirowskiej,
5. Zabudować progi spowalniające na ulicy Wędkarskiej,
6. Wykonać chodnik przy ul. Czechowickiej,
7. Przeprowadzić remont ul. Parkowej
8. Poczynić starania o budowę wiat przystankowych na przystanku kolejowym w Kaniowie
9. Zabudować lustro przy wjeździe na ul. Żwirową,
10. Udrożnić kratkę ściekową w celu poprawienia odwodnienia na zakręcie na ul. Czechowickiej na wysokości p. Miki,
11. Przeprowadzić wycinkę krzewów przy ul. Krzywolaków oraz wykosić zarośla przy łączniku pomiędzy ul. Myśliwską i Czechowicką,
12. Rozważyć utworzenie funduszu sołeckiego,
13. Udrożnić rów przy ul. Jemioły,
14. Odtworzyć rów od ul. Zgody do ul. Grobel Borowa i udrożnić przepusty pod ul. Grobel Borowa,
15. Wykonać naprawę odwodnienia przy ul. Kóska,
16. Wyczyścić rowy biegnące od ul. Mirowskiej (również poniżej) w kierunku Grobli Borowej i przepustu wnioskowanego we wcześniejszym wniosku, aby problem odwodnienia Borowego został kompleksowo zrealizowany,
17. Dokonać remontu nawierzchni ulicy Głębokie,
18. Zapewnić poczucie tajności głosowania w czasie głosowania w lokalach wyborczych

Komisja Uchwał i Wniosków.

Kołodziejczyk Mirosław 

Wieczorek Grzegorz 

RADA SOLECKA
w Bestwinie
43-512 Bestwina
wcj. Śląskie

URZĄD GMINY W BESTWINIE
Wpł. z GIS: 24-06-2019
Nr sprawy: 0.6861.2019

Załącznik nr...6...do Protokołu nr VIII/2019
Rady Gminy Bestwina z dnia 27.06.2019

Bestwina, dnia 18.06.2019r.



Wójt Gminy Bestwina Pan Artur Beniowski

Sołtys i Rada Sołecka w Bestwinie w związku ze zgłoszeniami mieszkańców zwraca się z prośbą o wykonanie przycinki drzew na ul. Polnej od ul. Hallera, tak aby była możliwość przejazdu kombajnem, jak również położenie dywanika asfaltowego na pozostały odcinek ul. Polnej.

SOLTYS
Sołectwa Bestwina
Maria Maroszek

Do wiadomości:

1. Przewodniczący Rady Gminy Bestwina
2. a/a



Spotkanie Rady Sołeckiej

Janowice 13.06.2019r.

Obecni : sołtys - Stanisław Nycz
wójt - Artur Beniowski
radny powiatowy - Jan Stanlik
członkowie rady - Krystyna Norymberczyk
Barbara Myśliwiec
Genowefa Pawlica
Jarosław Zolich
Grzegorz Ciszczon
radni - Marek Szymański
Jerzy Borutka

Sołtys po przywitaniu przybyłych oddał głos wójtowi który przedstawił aktualne inwestycje :

1. Termomodernizacja budynku przedszkola.
2. Projekt kanalizacji.
3. Chodnik wzdłuż Janowickiej od Niklówki.
4. Oświetlenie odcinka ul. Janowickiej od strony Bestwiny.
5. Remont ul. Okrężnej.
6. Sala gimnastyczna (czerwiec- rozstrzygnięcie wniosku)
7. Zielona Pracownia w szkole.

Następnie zostały poruszone następujące tematy : ciekącego dachu na szkole – przewidziany remont w okresie wakacyjnym.

Ulica Graniczna - jest dokumentacja, próba powiązania z remontem ulicy Krakowskiej.

Ulica Miodowa - oczekiwanie na komunalizację w celu podjęcia prac.

Droga S-1 przesunięcie terminu kolejnych decyzji.

Termin realizacji placu zabaw na Terenach Rekreacyjnych.

Po dyskusji zebrani sformułowali wnioski :

1. Odwodnić i utwardzić Tereny Rekreacyjne.
2. Wiata przystankowa przy Niklówce.
3. Wymienić tablicę ogłoszeń w centrum Janowic.
4. Zabięgać o poszerzenie ul. Kubika w związku z planowanym remontem przez Starostwo.
5. Remont schodów pomiędzy parkingami w centrum Janowic.
6. Utwardzić kamieniem ul. Miodową

Kończąc zebranie sołtys podziękował przybyłym za obecność oraz przedstawione wnioski.

RADA SOŁECKA
w Kaniowie
43-512 Bestwina
woj. śląskie

Protokół Zebrania Rady Sołeckiej Nr3/2019

2019.06.25.

URZĄD GMINY W BESTWINIE
BR
Wpl. dnia 26-06-2019
Nr sprawy 0644/2019

1. Przywitanie
2. Sprawy bieżące
3. Dyskusja
4. Zakończenie

Po przywitaniu zebranych przystąpiono do omówienia spraw związanych z komunikacją miejską oraz ze zbliżającymi się Dożynkami Gminnymi, które to w tym roku odbędą się w Kaniowie.

W wyniku dyskusji w której to głos zabierali członkowie Rady Sołeckiej pojawiało się wiele argumentów za usprawnieniem komunikacji autobusowej, postanowiono wystosować odrębne pismo do Przewodniczącego Rady Gminy oraz do Wójta Gminy. Jeżeli chodzi o organizację Dożynek to został wstępnie omówiony projekt przygotowania wystroju. Zebrani podali propozycje wystroju jak i przydzielono funkcje odpowiedzialnym za wystrój.

W sprawach bieżących po raz kolejny pojawiły się pretensje co do wykonalności przyrzeczonych spraw i tak między innymi oświetlenie terenu Parku Wiejskiego, wyremontowanie wjazdu na tereny Kortów i parkingu obok Przedszkola, modernizacja centrum Kaniowa i wiele innych.

Na tym zebraniu zakończono

Wnioski do realizacji przez Urząd Gminy.

1. Wykonanie i podłączenie oświetlenia w Parku Wiejskim.
2. Częste wykaszanie terenu Parku Wiejskiego.
3. Obcinka zadrzewienia i częste wykaszanie rejonu obelisku w Centrum Kaniowa.
4. Realizacja wniosków z poprzednich zebrań

Przewodniczący Zebrania.
Marek Pekała
Pekała Marek

Protokolant
Marek Pekała
Pekała Marek

RADA SOŁECKA
w Kaniowie
43-512 Bestwina
woj. śląskie

Załącznik nr...19.....do Protokołu nr VIII 2019
Rady Gminy Bestwina z dnia 27-06-2019

URZĄD GMINY W BESTWINIE
Wpł. 2019
data 26-06-2019
Nr sprawy 0.6440, 2019

SOŁECTWO KANIÓW

RADA SOŁECKA

Ul. Batalionów Chłopskich 19
43-512 KANIÓW
tel. 032 / 2157911
(Środy 16⁰⁰ - 17⁰⁰)

Kaniów 21.06.2019r.

Wójt Gminy Bestwina
Pan Artur Beniowski

W wyniku interwencji mieszkańców Rada Sołecka w Kaniowie wnosi o podjęcie debaty w celu poprawy komunikacji Autobusowej pomiędzy Czechowicami – Kaniowem – Bestwinką – Bestwiną – Bielsko-Białą.

W obecnych czasach pragniemy zapewnić wszystkim możliwość dojazdu do Zakładów Pracy, młodzieży do Szkół, mieszkańcom do Ośrodków Zdrowia jak również do korzystania z przywilejów życia codziennego i swobodnego dostępu do komunikacji.

Dzisiaj komunikacja autobusowa w rejonie Kaniowa i Bestwinki jest dużej mierze niedostateczna, wynika to między innymi z faktu nieskomunikowania zachodniej części Kaniowa z Bielskiem (pomijając przesiadki) jak również zbyt małej ilości kursów w tygodniu a także ich brak w okresie Sobotnio – Niedzielnym.

Wnosimy o podjęcie rozmów w celu przedłużenia linii MPK (Bielsko – Komorowice Sosna) do Centrum Kaniowa oraz uruchomienie linii PKS Czechowice – Kaniów – Bestwinka – Bestwina – Bielsko przez 7 dni w tygodniu i zwiększenie częstotliwości.

SOŁECTWO
Solectwo Kaniów
Marek Pekala
Za Radę Sołecką
Sołtys

Magdalena Wizner-Wilczek
Sławomir Walczak
Radni Gminy Bestwina

Bestwina, 27.06.2019

ZAPYTANIE

W sprawie: Młynówki i rowów odwadniających na ulicy Zagrodniej

Otrzymaliśmy na nasze skrzynki mailowe pismo od Państwa Rusek, które jest adresowane do Pana Wójta Gminy Bestwina, w sprawie potoku Młynówka oraz rowów melioracyjnych wzdłuż ulicy Zagrodniej. Do pisma została dołączona lista z podpisami mieszkańców ulicy Zagrodniej, popierających uregulowanie potoku Młynówka, uporządkowanie i remont wałów ochronnych oraz odbudowę rowów melioracyjnych wzdłuż ulicy Zagrodniej.

Zostaliśmy poinformowani, że to pismo zostało także złożone w Urzędzie Gminy w Bestwinie.

Prosimy o informację, jaka odpowiedź została wystosowana do Państwa Rusek.

Jednocześnie, przychylając się do prośby mieszkańców, prosimy o uwzględnienie kosztów tych prac w budżecie Gminy.

Magdalena Wizner-Wilczek
Sławomir Walczak

